# தமிழ்நாட்டுக் கல்வெட்டுகள்

## தொகுதி – XXIX

(விழுப்புரம் மாவட்டக் கல்வெட்டுகள் தொகுதி – VII)



தமிழ்நாடு அரசு தொல்லியல் துறை
சென்னை – 600 008
2025 – திருவள்ளுவர் ஆண்டு 2056

தமிழ்நாட்டுக் கல்வெட்டுகள் வரிசை எண்.68

# தமிழ்நாட்டுக் கல்வெட்டுகள் தொகுதி – XXIX

(விழுப்புரம் மாவட்டக் கல்வெட்டுகள் தொகுதி – VII)

தமிழ்நாட்டுக் கல்வெட்டுகள் வரிசை எண். 68

# தமிழ்நாட்டுக் கல்வெட்டுகள் தொகுதி – XXIX

(விழுப்புரம் மாவட்டக் கல்வெட்டுகள் தொகுதி – VII)

பதிப்பாசிரியர்

முனைவர் ஆ. பத்மாவதி

தமிழ்நாடு அரசு தொல்லியல் துறை
சென்னை – 600 008
2025 – திருவள்ளுவர் ஆண்டு 2056

# BIBLIOGRAPHICAL DATA


| | | |
|---|---|---|
| **Title** | : | **TAMILNADU INSCRIPTIONS – VOL. XXIX**<br>(Vilupuram District Inscriptions - Vol.VII) |
| **Editor** | : | A. PADMAVATHY |
| **Copy right** | : | Tamil Nadu State Dept. of Archaeology |
| **Subject** | : | Epigraphy |
| **Language** | : | Tamil & English |
| **Edition** | : | First |
| **Publication No** | : | 368 |
| **Year** | : | 2025 |
| **Type point** | : | 12 |
| **No. of pages** | : | 336 |
| **No. of copies** | : | 1000 |
| **Paper used** | : | 80 Gsm Maplitho paper. |
| **Publisher** | : | State Department of Archaeology,<br>Tamil Valarchi Valaagam,<br>Thamizh Salai, Egmore,<br>Chennai - 600 008. |
| **Printed by** | : | Chengalpattu MGR District Small Printers<br>Service Industrial Co-operative Society Ltd.,<br>No.14-A, Sheiket North (Kavarai) Street,<br>Kanchipuram - 631 501. |
| **Price** | : | Rs. 225/- |

# உள்ளடக்கம்


| | | |
|---|---|---|
| | பதிப்புரை | i |
| | முன்னுரை | iii |
| 1. | கண்டமங்கலம் | 01 |
| 2. | வளவனூர் | 21 |
| 3. | பாக்கம் | 27 |
| 4. | ஏழுசெம்பொன் | 36 |
| 5. | சிந்தாமணி நல்லூர் | 57 |
| 6. | ஆனாங்கூர் | 61 |
| 7. | அன்னியூர் | 70 |
| 8. | அய்யூர் | 78 |
| 9. | அய்யூர் அகரம் | 79 |
| 10. | சேசங்கனூர் | 86 |
| 11. | கப்பூர் | 109 |
| 12. | கல்பட்டு | 111 |
| 13. | விழுப்புரம் | 113 |
| 14. | இராம்பாக்கம் | 149 |
| 15. | தளவானூர் | 166 |
| 16. | மண்டகப்பட்டு | 180 |
| 17. | பனையபுரம் | 181 |
| 18. | கோலியனூர் | 200 |
| 19. | ஆசூர் | 209 |
| 20. | எண்ணாயிரம் | 212 |
| | சொல்லடைவு | |
| | நிழற்படங்கள் | |

இ.க.ஆண்டறிக்கை - இந்திய கல்வெட்டு ஆண்டறிக்கை

தெ.க.தொ. - தென்னிந்திய கல்வெட்டுத் தொகுதி

ARE - Annual  Reports on (South) Indian Epigrapy

EI. - Epigraphia Indica

SII. - South Indian Inscriptions

**த. உதயச்சந்திரன்,** இ.ஆ.ப.,
அரசு கூடுதல் தலைமைச் செயலாளர் (ம)
ஆணையர் (மு.கூ.பொ.)

தொல்லியல் துறை
தமிழ்வளர்ச்சி வளாகம்,
தமிழ்ச்சாலை,
சென்னை - 600 008.

# பதிப்புரை

வரலாற்றினை எழுதுவதற்கு துணைபுரியும் சான்றுகளாகத் திகழ்பவை அகழாய்வுத் தொல்பொருட்கள், கல்வெட்டுகள், காசுகள், செப்பேடுகள், வரலாற்றுச்சின்னங்கள், இலக்கியங்கள் போன்றவையாகும். வரலாற்றினை அறிய உதவும் கல்வெட்டுகளைப் பாதுகாக்க வேண்டியது நமது கடமையாகும். தமிழ்நாடு அரசு தொல்லியல் துறையானது தமிழ்நாட்டிலுள்ள கல்வெட்டுகளைப் படியெடுத்து, படித்து, பதிப்பித்து, நூலாக வெளியிடும் பணியினைத் தனது முதன்மைப் பணிகளில் ஒன்றாக செய்து வருகிறது.

இத்துறைக் கல்வெட்டுப்பிரிவு வாயிலாக இதுவரையில் 10187 கல்வெட்டுகள் 67 தொகுதி நூல்களாக வெளிவந்துள்ளன . 2025 -ஆம் ஆண்டில் இந்நூல் கல்வெட்டு வரிசை எண் 68-ஆவது நூலாக வெளியிடப்படுகின்றது. விழுப்புரம் மாவட்டத்தில் படியெடுக்கப்பட்ட 159 கல்வெட்டுகள் இந்நூலில் இடப்பெற்றுள்ளன. இக்கல்வெட்டுகளைப் படித்துத் திருத்திய இத்துறை மேனாள் தொல்லியல் அலுவலர் முனைவர் திருமதி . ஆ.பத்மாவதி அவர்களுக்கும், இக்கல்வெட்டுகளைப் பதிப்பித்து நூலாக வெளிக்கொணரும் பணியில் ஈடுபட்ட இணை இயக்குநர் முனைவர் இரா. சிவானந்தம் அவர்களுக்கும், உதவி இயக்குநர் தொழிநுட்பம் திருமதி கி. பாக்கியலட்சுமி அவர்களுக்கும் எனது பாராட்டுகளைத் தெரிவித்துக் கொள்கிறேன்.

இந்நூலினை DTP நிழற்படம் மற்றும் அட்டைப்படம் வடிவமைத்த அச்சுக்கோர்ப்பாளர் திருமதி கு. கோகிலா அவர்களுக்கும் எனது பாராட்டுகள்.

வரலாற்றுச் செய்திகளை எழுதிட உதவும் முதன்மைச் சான்றாக உள்ள இக்கல்வெட்டு வாசகங்களை ஆய்வாளர்கள், ஆர்வலர்கள், மாணவர்கள் போன்றோர் பயன்படுத்தி, தமிழ்நாட்டின் பண்டைய வரலாற்றுச் சிறப்புகளை வெளிக்கொணர வேண்டும் என்ற நோக்கில் இந்நூலினை வெளியிடுவதில் மகிழ்ச்சியடைகிறோம். இச்சீரியப் பணியில் ஈடுபட்டு வரும் இத்துறையைச் சார்ந்த அலுவலர்கள் அனைவருக்கும் எனது வாழ்த்துகளைத் தெரிவித்துக் கொள்கிறேன்.

அரசு கூடுதல் [illegible] லாளர் (ம)
ஆணையர் (மு.கூ.பொ.)

# முன்னுரை

விழுப்புரம் மாவட்டக் கல்வெட்டுகள் என்ற இத்தொகுதியில் மொத்தம் 21 ஊர்களின் கல்வெட்டுகள் இடம் பெறுகின்றன. இவற்றில் இராட்டிரகூடர், பல்லவர், சோழர், பாண்டியர், விஜயநகரர், நாயக்கர் ஆகிய அரசுகளைச் சேர்ந்த மன்னர்களின் கல்வெட்டுகள் பல முக்கியமான செய்திகளைத் தருகின்றன. கோயில் திருப்பணிகள், அதற்காக நிலவரிகளைக் கோயிலுக்குத் தருதல், வரிக்கொடுமை போன்ற காரணங்களுக்காக ஊரைவிட்டுப் போகும் தொழிலாளர்களை தக்க வைத்துக்கொள்ள மேற்கொண்ட நடவடிக்கைகள், மடங்களின் செயல்பாடுகள் - போன்ற தகவல்கள் முன்னிலை வகிக்கின்றன.

கண்ட மங்கலத்தில் கன்னரதேவன் கல்வெட்டு சிதைவுடன் கிடைத்துள்ளது. அவ்வூர்க் கோயிலில் விளக்கெரிக்கக் கொடுத்த கொடையைக் குறிக்கிறது அக்கல்வெட்டு.

பல்லவர்களில் முதலாம் மகேந்திரவர்மனின் தளவானூரில் 'சத்ருமல்லேஸ்வராலயா' என்ற கோயிலையும் மண்டகப்பட்டில் பிரம்மா - ஈஸ்வரன் - விஷ்ணு ஆகியோருக்குக் குடைவரைக் கோயிலையும் எடுத்த தகவல்களைத் தருகின்றன. தளவானூரில் நந்தி விக்ரம பருமர் கல்வெட்டொன்றும் கிடைத்துள்ளது. விழுப்புரத்தில் கோப்பெருஞ்சிங்கன் கல்வெட்டொன்று உள்ளது.

இக்கல்வெட்டுகளுக்கு அடுத்தபடியாக சோழர் கல்வெட்டுகள் பெருமளவில் காணப்படுகின்றன.

### சோழர் கல்வெட்டுகள்

கண்ட மங்கலம் என்ற ஊரில் முதலாம் ராஜராஜ சோழனின் கல்வெட்டுகள் உள்ளன. திரிபுவனமாதேவி சதுர்வேதிமங்கலமும், வீரநாராயண பேரேரியும், அக்ரஹாரம் அமைப்பது பற்றியும் கல்வெட்டுகளில் குறிப்பிடப்பட்டிருப்பதைக் காண முடிகிறது. ஆனாங்கூர் கல்வெட்டு ஒன்று (எண் . 7) அரை அளவு கோல் ஒன்றை நீட்டலளவையுடன் கோடிட்டுக் காட்டி தெரிவித்துள்ளது. அய்யூர் அகரத்திலுள்ள மகாசாஸ்தா கோயில் மிக முக்கியமானது. அவர் ஆயிரூர் அய்யன் என கல்வெட்டில் அழைக்கப்படுகிறார். இவர் சதுர்வேதிமங்கலத்தின் பரமஸ்வாமியாக கொண்டாடப்பட்டிருக்கிறார். விழுப்புரம் கைலாசநாதர் கோயிலுக்கு 1000 வேலி நிலம் ஆற்றுக்கால் நல்லூர் எனப்பெயரிட்டு அளிக்கப்பட்டிருக்கிறது. அதன் வருமானம் கொண்டு கோயில் வழிபாட்டுச் செலவிற்கு பயன் படுத்தப்பட்டிருக்கிறது. இக்கோயிலில் வீரமுஷ்டிகள் - என்ற தீவிர சைவப் பிரிவினர் பணி செய்திருக்கின்றனர். மடப்புறமாக நிலமளிக்கப்பட்டிருந்தன. வெங்கலக் கைம்மணி ஒன்று பரிசளிக்கப்பட்டிருந்தது.

பனையபுரத்தில் அதிராஜேந்திர சோழனின் கல்வெட்டு சிவதர்ம மடம் ஒன்றை ஏற்படுத்திய செய்தி உள்ளது. அம்மடத்திற்கு வந்து உண்ணும் மஹாநங்களுக்கு உணவளிக்கவும், இத்தர்மத்தை சிவதர்மமாகக் கொள்ளவும், ராஜராஜன் ஜெயங்கொண்ட சோழநான சேனாதிபதிகள் இருக்கு வேளார் வேண்டிய நிலமளித்த செய்தி உள்ளது. இக்கோயிலில் யாகசாலை இருந்திருக்கிறது. அதற்கு வேண்டிய பொருள்கள் பற்றிக் கூறுகிறது ஒரு சிதைந்த கல்வெட்டு.

### பாண்டியர் கல்வெட்டுகள்

கி.பி.13-14 ஆண்டைச் சேர்ந்த கல்வெட்டுகள் முக்கியத்துவம் பெறுகின்றன. சுந்தரபாண்டியன் காலத்தில் உலக முழுதுடை நாச்சியார் என்ற பெயரில் பள்ளியறை நாச்சியார் எழுந்தருளுவித்து ஐந்து மா நிலம் கொடையளித்த செய்தி, இம்மன்னனது மற்றோர் கல்வெட்டு சமஸ்கிருதத்திலும் தமிழிலும் உள்ளது. சதுர்வேதிமங்கலத்து சபையார் கோயிலுக்கு நிலம் விற்றுக்கொடுத்த செய்தி ஆகியவை காணப்படுகின்றன. விக்கிரம பாண்டியனது இருமொழிக் கல்வெட்டுகள் இரண்டு தளவானூரில் உள்ளது.

பனையபுரத்திலுள்ள சுந்தர பாண்டியன் பல வரிகளின் பெயர்களைக் கூறி அவற்றை கோயிலுக்கு இறையிலியாக அளித்ததைக் குறிப்பிடுகிறது. கோயிலில் கோதண்டராமன் என்ற தன் பெயரில் ஏற்படுத்திய சந்திக்கு செலவிடப்பட்டிருக்கின்றது.

மொத்தத்தில் இத்தொகுதியில் கோயில் திருப்பணிகள், தொடர்பான கல்வெட்டுகளும், வழிபாடுகளை செவ்வனே செய்வதற்கும் ஏராளமான நிலங்களை அளித்து கோயில் வழக்கமான முறையில் செயல்படுவதற்கும் ஏற்பாடு செய்யப்பட்டிருந்த செய்திகள் காணப்படுகின்றன.

### கோயில் திருப்பணிகள்

இத்தொகுதியில் உள்ள கல்வெட்டுகளுள் கோயில்களைத் திருப்பணி செய்து கோயில் நிர்வாகம், வழிபாட்டு முறைகளைச் சீரமைத்ததில் விஜய நகர அரசு மிக முக்கிய பங்கு வகித்துள்ளது. ஏழுசெம்பொன் என்ற ஊரில் சிவன் கோயிலும் பெருமாள் கோயிலும் உள்ளன. திருக்காளத்தியப்பர் என்ற சிவன் கோயிலிலுள்ள மூன்று கல்வெட்டுகளில் இரண்டு சிதைந்திருந்தாலும் அவை அக்கோயில் கோபுரத்தையும், நந்தி மண்டபத்தையும் சீரமைத்துக் கட்டுவதற்கும் பூசை புனற்காரியங்களுக்கும் தேவதானமாக நிலமளிக்கப்பட்டு, அந்நிலங்களின் வரிகள் கோயிலுக்குச் செலுத்த வேண்டுமென்று ஏற்பாடு செய்யப்பட்டிருந்தது. அதன்படி மிகச்சிறப்பாக திருப்பணிகள் நடை பெற்றிருக்கின்றன.

அன்னியூர் திருராமநாதேஸ்வரர் கோயிலிலும் புனப்பிரதிஷ்டை என்ற திருப்பணி, வழிபாடு மற்றும் பிறவழிபாட்டுச் செலவினங்களுக்காக ஆறு ஊர்களின் நஞ்சை, புஞ்சை, நிலங்கள் சர்வ மானியமாக அளிக்கப்பட்டு பணிகள் நடத்தப்பெற்றிருக்கின்றன.

பல துண்டுக்கல்வெட்டுக்களாகக் காணப்படும் சேஷங்கனூர் கல்வெட்டு ஒன்றில்

இத்திருக்கோயில் திருமண்டபம் திருப்பணி செய்யப்பட்ட செய்தி உள்ளது. 9-ஆம் எண் கல்வெட்டில் கோயில் திருப்பணி தொடங்கப் பெற்ற தேதியும் முடிவு பெற்ற தேதியும் குறிப்பிடப்பட்டுள்ளது. அது திருப்பணியாகவே இருந்திருத்தல் வேண்டும். திருப்பணிக்காக கொடையளித்த செய்தியையும் ஒரு கல்வெட்டுத் தெரிவிக்கின்றது.

கப்பூர் என்ற ஊரிலும் 17-18-ஆம் நூற்றாண்டில் பெரிய நாயகி அம்மன் கோயில் கட்டிய செய்தியுள்ளது. விழுப்புரம் கைலாச நாதர் கோயிலில் திருப்பணி செய்து, மண்டபம் கட்டி, தேர் செய்து கோயில் வழிபாடு சிறப்பாக நடத்துவதற்கு ஆவண செய்ததும், அங்குள்ள பல சமூகத்தைச் சேர்ந்த மக்களும் ஒவ்வொரு திருநாள் பொறுப்பை ஏற்றுக்கொண்டு நடத்தி வந்ததையும் கல்வெட்டொன்று தெரிவிக்கின்றது சிறப்புடையது.

விழுப்புரம் வைகுண்டப் பெருமாள் கோயிலில் உள்ள இரு கல்வெட்டுகள் ஊரழிவு பற்றி பேசுகின்றன. அவ்வூர் பாழாய் போய் விட்டது, ஏரி உடைந்து சீர் கெட்டுவிட்டது. கோயில் கோபுரங்கள் இடிந்து விழுந்து விட்டன. கோயில் வழிபாடுகளும் முடங்கி விட்டன. பின்னர் அத்தனையும் சீரமைக்கப்பட்டது. கோயில் வழிபாடுகள் செவ்வனே நடைபெற ஏற்பாடு செய்யப்பட்டும், திருப்பணிகள் செய்து மகாமண்டபத்திருப்பணி உள்ளிட்ட பல பணிகள் செய்து, ஏரிகளைச் சீர் செய்து நீர்ப்பாசன வசதியை சரியாக்கி ஊரை பழைய நிலைமைக்கு மீட்டெடுத்த தகவல் கூறப்பட்டிருக்கிறது.

பனையபுரம் கல்வெட்டொன்றிலும் திருப்பணி பற்றிய தகவல் உள்ளது. அதற்காக நஞ்செய்-புன்செய் நிலங்கள் இறையிலியாக அளிக்கப்பட்டன. அய்யூரில் சொக்க சீயன் என்ற பெயரில் திருமண்டபம் அமைக்கப்பட்டது.சேசங்கனூரில் அழகிய நாயனார் சபாமண்டபம். காலிங்கராயன் திருமண்டபம் என்று அழைக்கப்பட வேண்டும் என்று கூறியுள்ளதால் அங்கு திருப்பணி நடந்திருக்க வேண்டுமென்று தெரிகிறது. மேற்கூறிய ஊர்களில் மேலும் பல தகவல்கள் உள்ளன. அத்தனையும் இங்கு கூறப்படவில்லை.

முதலாம் இராஜராஜசோழன் பெயரில் அமைந்த ஊர்தான் எண்ணாயிரம் என்ற இராஜராஜ சதுர்வேதி மங்கலம். இவ்வூரில் பல கோயில்களும் சன்னிதிகளும் இருந்த தகவலை ராஜேந்திர சோழனின் கல்வெட்டொன்று தெரிவிக்கின்றது. அவை: 1. ஸ்ரீ மூலஸ்தானமுடையார், 2. ராஜராஜ விண்ணகராழ்வார், 3. குந்தவை விண்ணகராழ்வார், 4. சுந்தரசோழ-விண்ணகராழ்வார், 5. தேவேந்திரர், 6. சரஸ்வதி, 7. ஸ்ரீபட்டாரகி, 8. மஹாமோடி, 9. சூரியதேவர், 10. சப்தமாத்ரிகர்கள், 11. மஹாசாஸ்தா, 12. துர்கா, 13. சுப்ரமணியர், 14. ஜ்யேஷ்டா 15. சேரிகளில் உள்ள தேவர்கள், 16. சிங்கவேல் குன்றாழ்வார் ஆகியவையாகும்.

இவ்வூரில் உள்ள 24 திருமுற்றங்கள் பற்றி சில கல்வெட்டுகள் குறிப்பிடுகின்றன. மேலும் ராஜேந்திரசோழனின் கங்கை வெற்றிக்குப் பிறகு கங்கைகொண்ட சோழன் என்ற பெயர் பெற்ற மன்னன் இவ்வூரில் அப்பெயரில் ஒரு மண்டபம் ஏற்படுத்தப்பட்டிருந்த செய்தியும் உள்ளது.

ராஜராஜ விண்ணகராழ்வார் கோயில், ஒரு வேதகல்லூரியையும் மாணவர் தங்குமிடத்தையும் (விடுதி) நிர்வகித்து வந்தது. 1. திருவாய்மொழி பாடுவதற்கு நிவந்தம், 2. ஸ்ரீவைஷ்ணவர்களுக்கு மடம் அமைக்கப்பட்டிருந்தது, 3. ஆனி அவிழம் திருவிழா 7 நாட்கள் நடத்துவதற்கு ஏற்பாடு செய்யப்பட்டிருந்தது, 4. ஊரைச் சுற்றி இறைவன் ஊர்வலம் நடத்துவதற்கும் அது தொடர்பான மாலை, படையல் தொடர்பான நிகழ்வுகளுக்குக் கொடையளிக்கப்பட்டிருந்தது. கங்கை கொண்ட சோழ மண்டபத்தில் கூடியிருந்த மாணவர்கள் பற்றிய விவரம் கூறப்பட்டிருக்கின்றது. ரிக்வேத மாணவர்கள் -75பேர், யஜுர்வேத மாணவர்கள் -75 பேர், சண்டோக்ய சாமவேத மாணவர்கள் - 20 பேர், தளவகார சாமவேத மாணவர்கள் - 20 பேர், வாஜஸநேய மாணவர்கள் - 20 பேர், அதர்வ வேத மாணவர்கள் - 10 பேர், பௌதாயனீய கிருஹய - கல்பம் மற்றும் காண மாணவர்கள் - 10 பேர். மேலும் ரூபாவதாரம் கற்கும் மாணவர்கள் - 40 பேர். மொத்தம் 270 மாணவர்கள் அந்த வேதக் கல்லூரில் படித்த மாணவர்கள். இவர்களுக்கு தினம் தினம் 6 நாழி நெல் வீதம் அளிக்கப்பட்டது. மேலும் 1. வியாகரணம் (கேட்பார்) 25 பேர், 2. பிரபாகரம் (கேட்பார்) 25 பேர், 3. வேதாந்தம் கற்போர் 10, இவர்கள் அனைவருக்கும் ஒரு நாளைக்கு எவ்வளவு செலவிடப்பட்டது என்ற விவரம் கூறப்பட்டுள்ளது.

மாணவர்கள் பற்றிய விவரம் கூறியிருப்பது போன்று. அந்த பாடல்களைக் கற்பிக்கும் ஆசிரியர்கள் பற்றிய விவரத்தையும் அளிக்கின்றன அங்குள்ள கல்வெட்டுகள்.

1. வியாகரணம், 2. பிரபாகரம், 3. வேதாந்தம் ஆகிய நூல்களைக் கற்பிக்கும் ஆசிரியர்களாகிய நம்பிகள் மூவர். 2. ரிக்வேதம் கற்பிப்போர் - மூன்று பேர், 3. யஜுர் கற்பிப்போர் - மூன்று பேர், 4. சண்டோக சாமம் கற்பிப்போர் - ஒருவர், 5. தளவகார சாமம் கற்பிப்போர் - ஒருவர், 6. வாஜஸ நேயம் கற்பிப்போர் - ஒருவர், 7. பௌதாயன இருஹ்யம், கல்பம் மற்றம் காடகம் கற்பிப்போர் - ஒருவர், 8. ரூபாவதாரம் கற்பிக்கும் - ஒருவர். இவர்களுக்கு அளிக்கப்பட்ட நெல் மற்றும் பொன் ஆகிய செலவுகளுக்கு 45 வேலி நிலம் அளிக்கப்பட்டிருந்தது. இதைத்தவிர மேலும் வேதம் கற்றறிந்த அறிஞர்களுக்கும் உணவும் தங்குமிடம் அளிக்கப்பட்டிருந்தது. பல முக்கியமான கல்வெட்டுகள் இவ்வூரிலுள்ளன. திருப்பணி செய்ததன் காரணமாக கோயில் கல்வெட்டுகள் மிகவும் மோசமான சிதைவுக்குள்ளாகி கல்வெட்டுகள் முழுமையாகக் கிடைக்காமல், கிடைத்திருக்கும் கல்வெட்டுகளும் துண்டுத்துண்டாக சிதைந்துக் கிடைத்திருக்கின்றன.

எண்ணாயிரம் பற்றிய இத்தகவல் எல்லாம் ARE 1918-ல் (பக்க 144 முதல் 147) இருந்து தரப்பட்டுள்ளது. மேலும் விவரங்களுக்கு இந்த அறிக்கையைப் படிக்கவும்.

விழுப்புரத்தில் வீரமுஷ்டிகள் என்ற சைவப்பிரிவினர் இவ்வூர்க்கோயிலுக்கு வருகை தந்திருக்கின்றனர். சிறப்பு வழிபாடு செய்வதற்கு நிலங்கள் அளிக்கப்பட்டிருக்கின்றன. விஜய

நகர மன்னர்கள் காலத்தில் திருவடி சீர்மை என்றழைக்கப்பட்ட விழுப்புரம் பகுதியிலுள்ள கம்மாளர்கள் மீது சுமை தாங்காதவாறு வரிகள் விதிக்கப்பட்டிருக்கின்றன. வரிச்சுமையால் அவதிப்பட்ட கம்மாளர்கள் ஊரைக் காலிசெய்து விட்டு போகும் தறுவாயில், அவர்கள் மீது விதிக்கப்பட்டிருந்த வரிச்சுமைகள் நீக்கப்பட்டிருக்கின்றன. இனிமேல் இவ்வாறு வரி விதிக்க மாட்டோம் என்று உறுதி மொழியையும் தந்து அந்த கம்மாளத் தொழிலாளர்கள் ஊரைக்காலி செய்து விட்டு போகாதவாறு தடுத்து நிறுத்தப்பட்டிருக்கின்றச் செய்தி சிறப்பானதாக காணப்படுகிறது. மேலும் பல தகவல்கள் இத்தொகுப்பில் உள்ளன. விஜயநகர, நாயக்க மன்னர்கள் கோயில் திருப்பணிகள் செய்து வழிபாட்டு முறையைச்சீர் செய்து கோயில்கள் சிறப்பாக இயங்குவதற்கு பெரிதும் உதவியிருக்கின்றனர்.

அன்புடன்
**ஆ. பத்மாவதி.**

## *தமிழ்நாடு அரசு தொல்லியல் துறை* *தொடர் எண் : 1078/2024*

| | | | |
|---|---|---|---|
| மாவட்டம் | : விழுப்புரம் | ஆட்சியாண்டு | : 20 |
| வட்டம் | : விழுப்புரம் | வரலாற்று ஆண்டு | : – |
| ஊர் | : கண்டமங்கலம் | இ.க.ஆண்டறிக்கை | : 352/1917 |
| மொழி | : தமிழ் | முன்பதிப்பு | : – |
| எழுத்து | : தமிழ் | | |
| அரசு | : இராட்டிரகூடர் | ஊர்க்கல்வெட்டு எண் | : 1 |
| அரசன் | : மூன்றாம் கிருஷ்ணன் | | |

இடம் : திருகண்டராதித்த மகாதேவ திருநாரீசுவரர் கோயில் கருவறை தென்புற முப்பட்டைக் குமுதம்.

குறிப்புரை : இவ்வூர் கோயிலுக்கு அரை விளக்கு எரிப்பதற்கு சிறுகாப்பாடி மஹாதேவன் என்பவன் 45 ஆடுகள் தானமளித்த செய்தியைக் கூறுகிறது இக்கல்வெட்டு. மிகவும் சிதைந்துள்ளது.

Summary : Rāsṭrakūṭa - Kannaradēva - 20th year - Tamil - Seems to record a gift of 45 sheep to burn half lamp to this temple. Badly damaged.

கல்வெட்டு :

1. ஸ்வஸ்திஸ்ரீ கந்[ந*]ர தேவர்க்கு ய[ா*]ண்டு உ௰ ஆவது வட . . . . . . . . . . . . . . . .
2. வடக்கில்லங்காடியில் சிறுகாப்பாடிய் . . யன் ஊஹாஷேவன் வைச்ச அரைவிளக்கால் ஆடு ச௰ரு னால் . . . . .
3. [ரண]யும் இவை இதுக்கு அழிவு ெ . . . .
4. டோம் இது வநூாஹேஶ்ஹரரக்ஷெ ll–

* இக்கல்வெட்டின் மேல்பகுதியில் 'பாத்திப வருஷம் புரட்டாசி பு கண்ணமங்க . . ' என்று பிற்கால எழுத்தமைதியில் எழுதப்பட்டுள்ளது.

*தமிழ்நாடு அரசு தொல்லியல் துறை* *தொடர் எண் : 1079/2024*

| | | | |
|---|---|---|---|
| மாவட்டம் | : விழுப்புரம் | ஆட்சியாண்டு | : 11 |
| வட்டம் | : விழுப்புரம் | வரலாற்று ஆண்டு | : பொ.ஆ. 996 |
| ஊர் | : கண்டமங்கலம் | இ.க.ஆண்டறிக்கை | : 353/1917 |
| மொழி | : தமிழ் | முன்பதிப்பு | : – |
| எழுத்து | : தமிழ் | | |
| அரசு | : சோழர் | ஊர்க்கல்வெட்டு எண் | : 2 |
| அரசன் | : முதலாம் ராஜராஜசோழன் | | |

இடம் : திருநாரீசுவரர் கோயில் கருவறை வடக்கு உட்புறச் சுவர்.

குறிப்புரை : மிகவும் சிதைந்த கல்வெட்டு. இறுதிப்பகுதி காணப்படவில்லை. [பெண்ணையாற்றின்] வடகரை பிரமதேயம் திரிபுவந மஹாதேவி சதுர்வேதிமங்கலத்திலுள்ள சென்தாங்கி விண்ணகர் ஆழ்வார் கோயிலுக்கு விளக்கெரிக்க கொடையளித்த செய்தியை இக்கல்வெட்டு குறிப்பிடுவதை இந்தியக் கல்வெட்டு ஆண்டறிக்கை கூறுகிறது.

Summary : Chōḻa - Rājarājakēsarivarman, 'who destroyed to ship at Kāndalūr - 11th year - Tamil. Seems to recored a gift of lamp to the temple of Sentaṅgi - Viṇṇagar - Paramasvāmin at Tribhuvana mahādēvi - Chaturvēdi maṅgalam, a brahmadēya on the northern bank (of the Peṇṇār).

கல்வெட்டு :

1. ஸ்வஸ்திஸ்ரீ காந்தள்ளூர்ச்சாலைக் கலமறு [த்*] த கோ ராஜராஜகேச-
2. ரி ப[ந்*]ம[ர்*]க்கு யாண்டு பதின்நொன்றாவது வடகரை ஸ்ரஹ்மதேய-
3. ம் திரிபுவந மஹாதேவிச் சதுவேதி மங்கலத்து சென்தாங்கி விண்-
4. ணகர் ஆழ்வார் . . கள்ளுக்கு இவ்வூர் சிவப்பிராமணர் சுப்பிரமண்ய ந்
5. பட்டர் . . . புகுந் கள்வன். . . . . . . . . . . . . .
6. . . . . . . . . . . . . . . . . . . . . . . . . .

## தமிழ்நாடு அரசு தொல்லியல் துறை தொடர் எண் : 1080/2024

| | | | |
|---|---|---|---|
| மாவட்டம் | : விழுப்புரம் | ஆட்சியாண்டு | : 26 |
| வட்டம் | : விழுப்புரம் | வரலாற்று ஆண்டு | : பொ.ஆ. 1011 |
| ஊர் | : கண்டமங்கலம் | இ.க.ஆண்டறிக்கை | : 355/1917 |
| மொழி | : தமிழ் | முன்பதிப்பு | : – |
| எழுத்து | : தமிழ் | | |
| அரசு | : சோழர் | ஊர்க்கல்வெட்டு எண் | : 3 |
| அரசன் | : முதலாம் ராஜராஜசோழன் | | |
| இடம் | : திருநாரீசுவரர் கோயில் கருவறை வடக்கு மேற்கு ஜகதி. | | |

குறிப்புரை : ஜெயங்கொண்ட சோழ மண்டலத்து தனியூர் திரிபுவனமாதேவிச் சதுர்வேதி மங்கலத்துச் [சபையார்] பெருங்குறி பெருமக்கள் இவ்வூர் திருவாய்ப்பாடி ஆழ்வார்க்கு ஆறுமா முக்காணி அரைக்காணி செய் நிலத்தை விற்று விலை ஆவணம் செய்து கொடுத்த செய்தியைக் கூறுகிறது இக்கல்வெட்டு, விற்கப்பட்ட நிலத்திற்கு எல்லைகள் கூறும்போது வீரநாராயணப் பேரேரி, சந்திரசேகரவதி, நாலாயிர வாவி ஆகியவை இடம் பெற்றுள்ளன. சில வரிகள் சிதைந்துள்ளன.

Summary : Chōḻa - Rājarājakēsarivarman alias Rājarājadēva I 26th year - Tamil. Seems to register a sale of land to the temple of Tiruvāyppādi Alwār by the assembly of Tribhuvana māhadēvi Chaturvēdi maṅgalam. Mention Vīranārayanappērēri, Chandrasēkara vathi and Nālayira vāvi. Damaged in the middle of few lines.

கல்வெட்டு :

1. ஸ்வஸ்திஸ்ரீ திருமகள் போல[ப் பெருநிலச்செல்வியும் தனக்கே யுரிமை பூண்டமை மனக்கொளக் காந்தளூர்ச்சாலை கலமறுத்தருளி வேங்கை நா] டுங் கங்க பாடியு[ம்*] நுளம்பபாடியு தடிகை பா[டியு]ங் குடமலை நாடுங் கொல்லமுங் கலிங்கமு மெண்டிசை புகழ்தர ஈழமண்ட-
2. லமும் இரட்டபாடி ஏழரை இல[க்கமுந் திண்டிறல் வென்றித் தண்டாற்கொண்ட தன்னெழில் வளரூயுளெல்லா யாண்டுந் தொழுதக விள] ங்கும் யாண்டே செழியரைத் தேசுகொள் ஸ்ரீகோராஜ கேஸரி பந்மராந ஸ்ரீராஜராஜ தேவற்கு யாண்டு உ௰சுவது ஜயங்கொண்-

3. ட சோழ மண்டலத்து தநியூர் ஸ்ரீ . . . . . . . . . . . . . . . . . . . . . . . . . . . . . . . . . . . ஆழ்வார்க்கு விற்று குடுத்த நிலமாவது ஸ்ரீவீரநாரா[ய] ண பேரேரி . ஶஜூ சேகரவதிக்கு கிழக்கு நா[ல*] ாயிர வாவிக்கு மே[ம]ற்கு உ கண்ணாற்று இ-

4. சதிரத்து . . . கண்டத்து . . . . ஏழாஞ்சதிர துண்டத்து பழங்கூறிடு நீக்கி நின்ற ஒருமா முக்காணியரைக்காணியும் ஆறுமா முக்காணி யரைக்காணி செய்யும் விற்று [க்குடு]-

5. த்தோம் . . . . . . . . . . . . . . . . இவ்வாறு மாமுக்காணி [ய]ரைக்காணி செய்யும் விற்று விலையாவணஞ் செய்து குடுத்தோம் இத்-

6. திருவாய்[பாடி] ஆழ்வார்[க்*]கு பெருங்குறி பெருமக்களோம் இந்நிலத்துக்கு இதுவே விலையாவண மாவதாகவும் இதுவே[வ]

7. பொருள் மாவறுதி பொருள்ச் சிலவோலை யாவதாகவும் இதுவல்லது வேறு பொருள் மாவறுதி பொருள் சிலவோலை கா[ட்டக் கடவது]

8. அல்லதாாகவும்[1] இப்பரி[சு*] வி[லைக்கற வி]ற்று விலையாவணஞ் செ[ய்*]து குடுத்தோம் திருவாய்பா[டி] ஆழ்வாற்கு பெருங்குறி பெருமக்களோம்

9. ஸ்ரீமாத[வ*]ச்சேரி துறுமூ[ண்சா] வகூபாணி ஶட்ட பணியா லெழுதிநேந் இவ்வூர் ஸ்ரீஊயவச்சேரி உகூஷூந் [ஸ்ரீசந்திரசேகரந்] [பிராநேந்] பெருங்காவிதியேன் வ

1. அல்லதாாகவும் - என்று படிக்கவும்.

## *தமிழ்நாடு அரசு தொல்லியல் துறை* *தொடர் எண் : 1081/2024*

| | | | |
|---|---|---|---|
| மாவட்டம் | : விழுப்புரம் | ஆட்சியாண்டு | : [26] |
| வட்டம் | : விழுப்புரம் | வரலாற்று ஆண்டு | : பொ.ஆ. 1011 |
| ஊர் | : கண்டமங்கலம் | இ.க.ஆண்டறிக்கை | : 354/1917 |
| மொழி | : தமிழும், சமஸ்கிருதமும் | முன்பதிப்பு | : – |
| எழுத்து | : தமிழும், கிரந்தமும் | | |
| அரசு | : சோழர் | ஊர்க்கல்வெட்டு எண் | : 4.2, 4.5 |
| அரசன் | : முதலாம் ராஜராஜசோழன் | | |
| இடம் | : திருநாரீசுவரர் கோயில் கருவறை வடக்கு உட்புறச் சுவர். | | |

குறிப்புரை : மெய்க்கீர்த்தி பகுதியும் மன்னன் பெயரும் மிகவும் சிதைந்து இரு துண்டுகள் மட்டுமே கிடைத்துள்ளன. கொடை பற்றிக் கூறும் பகுதி கிடைக்கவில்லை. ஆனால் இந்தியக் கல்வெட்டு ஆண்டறிக்கையின்படி [345/1917] இவ்வூர் ஜெயந்தாங்கி விண்ணகர் பரமஸ்வாமிகள் மற்றும் ஸ்ரீகைலாசம் என்ற இருகோயில்களுக்கும் திரிபுவனமஹாதேவி என்ற பெயரில் அக்ரஹாரம் ஒன்று அமைப்பதற்கு நிலக்கொடை அளித்த செய்தியைக் கூறுகிறது இக்கல்வெட்டு.

Summary : Chōḻa - Rājarājakēsarivarman alias Rājarājadēva I - [26]th - Grantha and Tamil.

Fragments Seem to register a gift of land constituted as an agrahāra called after Tribhuvana mahādēvi, to the temples of Jayantāṅgi - Viṉṉagar - Paramaśvāmin and Srikayilāsam.

கல்வெட்டு :

### 4.2

1. வஃஃக்கரஃஹௌரிபெஃஃ . . . . . .
2. கலமறுத்தருளி வேங்கை நாடுங் கங்க . . . .
3. திண்டிறல் வென்றி தண்டாற் கொண் . . . . .
4. ஜ தேவற்கு யாண்டு [உ௰சு] வது . . . . .

## 4.5

1. *ஸ்ரீகேஷுகு உஹ கேமஜஹுய: ஓஹத ஸ்ரீஜயஷா . . .*
2. *ராயவ த்ரிஹுவந உஹா ஷேவிஹிவஹா மஹாருதி . . . .*
3. ளம்ப பாடியு ஊடிகை பாடியுங் குடமலை நாடுங் கொல் . . . .
4. வளர் ஊழியுளெல்லா யாண்டு ஞொழுதக விள . . . . .

## தமிழ்நாடு அரசு தொல்லியல் துறை    தொடர் எண் : 1082/2024

| | | | |
|---|---|---|---|
| மாவட்டம் | : விழுப்புரம் | ஆட்சியாண்டு | : 10 |
| வட்டம் | : விழுப்புரம் | வரலாற்று ஆண்டு | : பொ.ஆ. 995 |
| ஊர் | : கண்டமங்கலம் | இ.க.ஆண்டறிக்கை | : 356/1917 |
| மொழி | : தமிழ் | முன்பதிப்பு | : – |
| எழுத்து | : தமிழ் | | |
| அரசு | : சோழர் | ஊர்க்கல்வெட்டு எண் | : 5 |
| அரசன் | : முதலாம் ராஜராஜசோழன் | | |
| இடம் | : திருநாரீசுவரர் கோயில் கருவறை உட்புறம் மேற்கு மற்றும் வடக்குச் சுவர். | | |

குறிப்புரை : திரிபுவன மஹாதேவிச் சதுர்வேதிமங்கலத்து சபையார், அவ்வூர் வீர நாராயண விண்ணகர் முன்பிலுள்ள திருக்காவணம் ஆகிய மண்டபத்தில் கூடியிருந்து அதே ஊரிலுள்ள சேதாங்கி விண்ணகர் பரமஸ்வாமிகளுக்கு திருச்சென்நடை, திருவிளக்கு போன்றவற்றிற்கு கொடையாக நிலமளித்த செய்தியைக் கூறுகிறது இக்கல்வெட்டு.

ஆண்டறிக்கையின் மூலம் [356/1917] இந்நிலக்கொடையை செய்தவர் கண்டராதித்தன் மதுராந்தகன் என்று அறிய முடிகின்றது.

Summary : Chōḻa - Rājarājakēsarivarman, 'who destroyed the ship at Kāndalūr Sālai, - 10th year - Tamil.

Registers a gift of land to the temple of Sētāṅgi Viṉṉagar - Paramaśvāmin in front of the temple of Vīranārayana - Viṉṉagar at Tribhuvana mahādēvi - Chaturvēdimaṅgalam. An other fragment relates to the gift of land by Kandarādittan Madurāntakan.

கல்வெட்டு :

A

1. ஸ்வஸ்திஸ்ரீ காந்தளூர் சாலை கலமறுத்த கோவிராஜராஜகேசரி பன்ம[ர்*] க்கியா[ண்*]டு பத்தாவது . . . .

2. பெருங்குறி பெருமக்க(ள்)ளோ[ம்*] இவாடைட்[1] இஷப நாயற்று வியாழக் கிழமை பெற்ற விசாகத்தின் ஞா[ன்*]று பக்

3. கம் . . பெருங்குறி சுட்டி இருஞு பணிச்ச எழுத்து சேதாங்கி விண்ணகர் . . . . . . . . . .

4. . க்கு கிழக்(க்)கு பரவை பாக்கம் வாக்காலுக்கு வடக்கு மூன்று . . . . . . . . . . . . . நீக்கி நின்ற . . .

5. திருச்சென்நடைக்கும் திருவிளக்குக்கும் உகச்ச[வெ]சாகக்கும் . . *சாஸ்வ*திக கிகம மங்கல . . . .

6. ளோம் இநிலம் ஆறு சதிரம் பணிக்க [காடாம்] . . . . மடக்கி வந்த நிலம் காணியும் அரைக்கா . . . . . . .

5-B

1. ஸ்ரீஹூதேயம் ஸ்ரீதிரிபுவன மஹாதேவிச் சதுர்வேதி மங்கலத்

2. . . . . வீர நாராயண விண்ணகரில் முன்பில் திருக்காவணத்து . . . . .

3. குடுத்த கலமாவது வடபிடாகை செங்காயில் *ராஜ*கேசரி வதி . . . .

4. . . . . ஞ் சதிரம் சேதாங்கி விண்ணகர் பரமஸ்வாமிகளுக்கு . . . . .

5. [வி] க்க பணித்து க[ல்*]லில் வெட்டு வி[த்*]தோம் பெருங்குறி பெரும . . . . .

6. . . . . . . . . . .

1. இவாட்டை - என்று இருத்தல் வேண்டும்.

## தமிழ்நாடு அரசு தொல்லியல் துறை தொடர் எண் : 1083/2024

| | | | |
|---|---|---|---|
| மாவட்டம் | : விழுப்புரம் | ஆட்சியாண்டு | : – |
| வட்டம் | : விழுப்புரம் | வரலாற்று ஆண்டு | : 11-ஆம் நூற். |
| ஊர் | : கண்டமங்கலம் | இ.க.ஆண்டறிக்கை | : 357/1917 |
| மொழி | : தமிழ் | முன்பதிப்பு | : – |
| எழுத்து | : தமிழ் | | |
| அரசு | : சோழர் | ஊர்க்கல்வெட்டு எண் | : 6.1 , 6.2 |
| அரசன் | : முதலாம் இராசேந்திர சோழன் | | |
| இடம் | : திருநாரீசுவரர் கோயில் கருவறை உட்புறம் மேற்கு, வடக்குச் சுவர். | | |

குறிப்புரை : மெய்க்கீர்த்திப்பகுதி மட்டும் மிகவும் சிதைந்து காணப்படும் முதலாம் ராஜேந்திர சோழனுடைய கல்வெட்டு இது. மெய்க்கீர்த்தியின் தொடக்கமும் தற்போது காணப்படவில்லை. ஆனால் இந்தியக் கல்வெட்டு ஆண்டறிக்கையில் 'திருமன்னி வளர' என்ற தொடர் உள்ளதாகக் குறிப்பிடப்பட்டுள்ளது.

Summary : Chōḻa - Parakēsarivarman alias Uḍaiyār Rājēndra Chōḻa - year lost - Tamil.

Fragments. The introduction Commences with the word 'திருமன்னி வளர' and the grant portion after the name of the king cannot be traced.

கல்வெட்டு :

### 6-1

1. . . வியரோங்கெழில் முடியும் முந்நவர் பக்கல்த் தெந்நவர் வைத்த சுந்தரமுடியும் . . .
2. . . ளப்பெரும் புகழோடு பீடியலிரட்டபாடி ஏழரையிலக்கமும் நவநெதிகுலப்பெ[ரு மலைகளும்] . . . . .
3. . . . மும் பூசுரர் சேர் நல் கோசலை நாடு ஷந்ம பாலநை வெம்முநை யழித்து [வண்டுறை] . . . . .
4. . . நடுவுள்ப் பலகலஞ் செலுத்திச் சங்கிராம விசையோத்துங்க பந்மநாகிய [கிடாரத்தரையனை] . . . .

5. . . . காவலம் புரிசை மேவிலி பங்கமும் வினைப்பஞூறுடை வளைப் பஞூறும் [கலைத்தக்கோர்] . . . . . . .
6. . . . சேதாங்கி மங்கலத்து பெருங்குறி பெருமக்களோம் . . . . . . . . . . . . .

## 6-2

1. நெடுதியலூழியுள் ளிடை [துறை] நா
2. . . பல் பழஙீவிற் செருவிற் சிநவி
3. சுணிதேசமும் அயர்வில் வண்கீர்
4. சங்கோட்டல் மகிபாலனை
5. . . [மொய்] த்தொளிர் புனை
6. . . . . மும் மாய் போர்த்தொ . . . . . . .
7. . . . . . . . . . .

## தமிழ்நாடு அரசு தொல்லியல் துறை தொடர் எண் : 1084/2024

| | | | |
|---|---|---|---|
| மாவட்டம் | : விழுப்புரம் | ஆட்சியாண்டு | : – |
| வட்டம் | : விழுப்புரம் | வரலாற்று ஆண்டு | : 12-ஆம் நூற். |
| ஊர் | : கண்டமங்கலம் | இ.க.ஆண்டறிக்கை | : – |
| மொழி | : தமிழ் | முன்பதிப்பு | : – |
| எழுத்து | : தமிழும், கிரந்தமும் | | |
| அரசு | : – | ஊர்க்கல்வெட்டு எண் | : 7 |
| அரசன் | : – | | |

இடம் : திருநாரீசுவரர் கோயில் கருவறை உட்புறம் மேற்குச் சுவர்.

குறிப்புரை : துண்டுக் கல்வெட்டு.

Summary : 12th Century Character - Fragment record.

கல்வெட்டு :

1. முழகத்து க்குக் கோமனூர் கோதணான் கிழ . சி
2. யற்று பூவ(வ) வக்ஷத்து வ௲யமையும் நாயற்றுக் கிழமை
3. புத்தூர் மாசிலாமணி ஆட்க்கொண்டான் பட்டநேன் திரு
4. . . . . . . . . . . [சே] தாங்கி நல்லூ[ர்] . . . . வாரநல்லூ

## தமிழ்நாடு அரசு தொல்லியல் துறை தொடர் எண் : 1085/2024

| | | | |
|---|---|---|---|
| மாவட்டம் | : விழுப்புரம் | ஆட்சியாண்டு | : – |
| வட்டம் | : விழுப்புரம் | வரலாற்று ஆண்டு | : – |
| ஊர் | : கண்டமங்கலம் | இ.க.ஆண்டறிக்கை | : 358/1917 |
| மொழி | : தமிழ் | முன்பதிப்பு | : – |
| எழுத்து | : தமிழ் | | |
| அரசு | : சோழர் | ஊர்க்கல்வெட்டு எண் | : 8 |
| அரசன் | : முதலாம் ராஜேந்திரன் | | |
| இடம் | : திருநாரீசுவரர் கோயிலிலுள்ள தெற்குச் சுவர் உட்புறம். | | |

குறிப்புரை : இக்கல்வெட்டு அக்கோயிலில் காணப்படவில்லை அதனால் படியெடுக்கவில்லை. ஆண்டறிக்கை 358/1917-ல் தரப்பட்டுள்ள கல்வெட்டுக் குறிப்புகள் படி திருமன்னி வளர எனத் தொடங்கும் மெய்க்கீர்த்திப் பகுதியுள்ள துண்டுக்கல்வெட்டு கோயிலில் விளக்கெரிக்கக் கொடையளித்துள்ள செய்தி கூறப்பட்டுள்ளது.

Summary : Chōḻa - Rājakēsarivarman alias Uḍaiyār Sri Rājēndra - Chōḻa dēva II - 2nd year - Tamil.

Fragments. The introduction commances with the words 'Thirumaṉṉi Viḷara'. Seem to register a gift of a lamp.

கல்வெட்டு :

1. ஸ்வஸ்திஸ்ரீ திருமன்னி வளர இருநில மடன்ஙயும் போர் செயப் பாவையுஞ் சீர்த்தனி . . . . .
2. வதும் யெரிபடைக்கேரளஞ் முறைமையிற் சூடுங் குலதநமாகிய பலர் புகழ் முடியும் செங் . . . .
3. வல்லை மதுர மண்டலமும் காம்மிட வளை நாமணைக் கோணமும் [வெஞ்சின வீரர்] . . .
4. முரணுறத் தாக்கித் திக்கணை கீர்த்தித்த்க்கண லாடமும் கோவிந்த சந்தன் மாவிழிந் தோட . . . .
5. . . . . . . . . . . .

## தமிழ்நாடு அரசு தொல்லியல் துறை தொடர் எண் : 1086/2024

| | | | |
|---|---|---|---|
| மாவட்டம் | : விழுப்புரம் | ஆட்சியாண்டு | : 2 |
| வட்டம் | : விழுப்புரம் | வரலாற்று ஆண்டு | : பொ.ஆ.1072 |
| ஊர் | : கண்டமங்கலம் | இ.க.ஆண்டறிக்கை | : – |
| மொழி | : தமிழ் | முன்பதிப்பு | : – |
| எழுத்து | : தமிழ் | | |
| அரசு | : சோழர் | ஊர்க்கல்வெட்டு எண் | : 9 [part I to V] |

அரசன் : இரண்டாம் இராஜேந்திர சோழ தேவர்

இடம் : திருநாரீஸ்வரர் திருக்கோயில் அர்த்த மண்டப ஜகதி, கிழக்கு மற்றும் வடக்குப்புறம்.

குறிப்புரை : முதலாம் குலோத்துங்க சோழனின் மெய்க்கீர்த்திப் பகுதிகள் துண்டுகளாகக் காணபப்டுகின்றன.

Summary : Kulottungachola I - Regnal year 2 - 1072 A.D - Tamil. Fragmenty Inscriptions of Prasasthi Portion.

கல்வெட்டு :

### 9-1

1. திருமன்னி விளங்கு மிருகுவ உனையதன் தோளும் வாளுந் துணையெ
2. நக்கேளலர் வஞ்சனை கடந்து வயிராகரத்துக் குஞ்சரக் குழாம்பல வாரி அஞ்சலில் சக்கரக்
3. சையிலிருக்கும் கமல மனைய நிலமகள் தந்னை முந்நீர்க் குளித்த வந்நாள் திருமாலாதிக்
4. கேழல் இருபுநவித்தித் திகிரியும் புலியுந் திசைதோறும் நடாத்தி புகழுந் தருமமும் புவி
5. தோறும் பிரியாத்தல நிகழ சய முந்தானும் வீற்றிருந்து குலமணி மகுட முறைமையில் சூடித்
6. . . . . ராஜகேஸரி ந்மராஜ உடையார் ஸ்ரீராஜேஜ சோழ ஷேவற்கு யாண்டு இரண்டாவது.

## 9-2

1. ஸ்ரீ ராஜேந்த்ர சோழ வளநாட்டு ப்ரஹ்மதேயம் ஸ்ரீதிரிபுவநமா தெ. . . . . . .
2. நிற்றெரிய வைய்த்த திருநுந்தா விளக்கு ஒன்று [ஒந்று]

## 9-3

1. தேவர்க்கு யாண்டு ருஉ
2. . . . பாடி சொக்கத் தேவர்க்கு
3. ரு நட்ட கூத்தன் சிவதவன வாசி
4. சோழ[வாத] மடக்கு ச கூ கூ க்குளத்து மெலை ஆறு மாவடைக்க [மரவடைக்கு]
5. . . . னமாக திரு . . . . . ச கூ கூ [தோம்] . . . . னும் ஸ்ரீஜயஞியும் எழு

## 9-4

1. மை பூண்டமை மனகெளக்காந்தளூர் சாலை . . .
2. கொண்டு தந்நெழில் வளர் ஊழியுள் ளெல்லா . . .
3. கலத்து பெருங்குறி பெருமக்களோ நில . . .
4. . . . திருபுவந மஹாதேவிவதிக்கு மேற்கு
5. . . . ப் பாடி ஆழ்வாற்கு பிரரவி கடவோமா[னோம்]

## 9-5

1. ஸ்வஸ்திஸ்ரீ திருமந்நி விளங்கு இருகுவடனைய தந்தோளும் வாளுந் துணையெ . . . .
2. கோட்டத்து தாரா வரசரைத் திக்கு நிகழ்த் திறை கொண்டருளி அருக்க நுதயத் தா . . . . .
3. கேழலாகி எடுத்தனையாதுஞ் சலியா வகை இறிதெடுத்து தந்குடை
4. தோறும் நிறுத்தி புகழுந் தியாகமும் மாநமுங் கருணையும் உரிமைச் சுற்றமா . . . . .

## தமிழ்நாடு அரசு தொல்லியல் துறை தொடர் எண் : 1087/2024

| | | | |
|---|---|---|---|
| மாவட்டம் | : விழுப்புரம் | ஆட்சியாண்டு | : – |
| வட்டம் | : விழுப்புரம் | வரலாற்று ஆண்டு | : 11-ஆம் நூற். |
| ஊர் | : கண்டமங்கலம் | இ.க.ஆண்டறிக்கை | : – |
| மொழி | : தமிழ் | முன்பதிப்பு | : – |
| எழுத்து | : தமிழ் | | |
| அரசு | : சோழர் | ஊர்க்கல்வெட்டு எண் | : 10 [part I to VII] |
| அரசன் | : – | | |

இடம் : திருநாரீஸ்வரர் கோயில் அர்த்த மண்டப வடக்கு முப்பட்டைக் குமுதம்.

குறிப்புரை : சதுர்வேதிமங்கலம், மகாசபை பற்றியும், கோயிலுக்கு அளிக்கப்பட்ட காளம், கைமணி பற்றியும், இறைவனது ஊர்வலம் பற்றியும் குறிப்பிடும் துண்டு கல்வெட்டுகள்.

Summary : 11th C.A.D. Characters - Tamil. Refer Bit inscriptions. Refers, Chaturvedi mangalam Mahasabha, music instruments of *Kāḷam,* and kaimaṇi etc.

கல்வெட்டு :

### 10-1

1. . . . . . . . .
2. . . . . . உ . ஊகந வதிக்குக் கிழக்கு . . . . யார் மனை . . . . துக்கு மேற்குந் . .
3. க்கி மேறின வழிக்குத் தெற்க இந் நடுவுடபட்ட நிலமித்
4. க்குடுத்தோம் ஊஹா ஸஹையோம் இ ஷேவற்கே திருச்
5. தேவி சதுவ்வேதி மங்கலத்து திருநாரீஶ்வரத்து மாதேவர்க்கு
6. . . . னென இட்ட காளம் இரண்டும் கைமணியி ஒ
7. . . .னே அரைக் கழைஞ்சு இப்பொன் நின பலிசை கொண்டு

### 10-2

1. . . . . . த்துக்குந் திருச் சென்னடை
2. . . . . . க்குமாக ஶ்ரீஹொஜாஶிதவறை ப

3. . . . . . காக விலைக்குக் கொண்டு

4. . . . . . . . . . . . . .

5. . . . ஆண்டராதித்த உ . . . .

6. . . . . . . . .

7. . . . . . . . .

10-3

1. . . சாலை ராஜேந்ர சோழ[க]டத்திலே . . . . .

2. வசதிக என்று அமுது செய்தருள எந்நிலங்கொ . . .

3. . . . . . . . . . . .

10-4

1. ஸ்ரீகுடிக்கோல் நாலாயிரவன் . .

10-5

1. ங் கோக்கிரம வித்தன் இவ்வாழ்வார்க்கு சந்த்ராதித்த வற் . .

10-6

1. [ஆழ்]வார்க்குத் தேவதானமாக இந்நா . .

2. வாக கடைத்தரம் பன்னிரண்டாந் தரத்[து] . . .

3. கள் இறுத்து வரம படா இறுக்க கடவ . . . . . . . . . . . . . . . . . . . . . பந்மாஹேச்வர[ர*]க்ஷை :-

10-7A

1. . . . . . .

2. வரத்து பராஉஸ்வாமிகளுக்குத் திரு ந

3. க்கில் இவ்வதிக்குக் கிழக்கும் கணினமம்

10-7B

1. நிலத்து வடக்குல்

2. *ஸ்வரத்து வரஊஸ்வா*

10-7C

1. ஸ்ரீபாதம் அடியே[ந்]

2. தலை மேலன பன்மாஹே-

3. *ஸ்வ[வ]ர இரகைக்ஷ* ॥

*தமிழ்நாடு அரசு தொல்லியல் துறை* *தொடர் எண் : 1088/2024*

| | | | |
|---|---|---|---|
| மாவட்டம் | : விழுப்புரம் | ஆட்சியாண்டு | : – |
| வட்டம் | : விழுப்புரம் | வரலாற்று ஆண்டு | : 11-ஆம் நூற். |
| ஊர் | : கண்டமங்கலம் | இ.க.ஆண்டறிக்கை | : – |
| மொழி | : தமிழ் | முன்பதிப்பு | : – |
| எழுத்து | : தமிழ் | | |
| அரசு | : சோழர் | ஊர்க்கல்வெட்டு எண் | : 11 |
| அரசன் | : – | | |

இடம் : திருகண்டராதித்த மகாதேவர் திருநாரீஸ்வரர் கோயில் கருவறை தெற்குச் சுவர் உட்புறம்.

குறிப்புரை : மிகவும் சிதைந்த துண்டுக்கல்வெட்டுகள். முதலாம் ராஜேந்திர சோழனின் மெய்கீர்த்திப் பகுதியின் துண்டுக்கல்வெட்டுகளும், முதலாம் குலோத்துங்க சோழன் கால துண்டுக்கல்வெட்டுகளும் காணப்படுகின்றன.

Summary : 11th C. A.D. Characters - Tamil. Bit inscription of I Rajendra Chola and I Kulottuga Chola.

கல்வெட்டு :

I

1. . . . . . . . . ஹாதேவி சதுர்வ்வேதி மங்கலத்து ஸபாஸ்வாமி . . .
2. யான ஜயந்தாங்கி விண்ணகர பரஸ்வாமிகளுக்கும் ஸ்ரீகைலாஸ மா . . . . .
3. ஸ்வாமிகளுக்கும் இவ்வூர் எங்கள் பிடாகை சோமங்கலம் விளையில்
4. [இ]றையிலியாக திருசெந்நடை புறமாக குடுத்தோம் இவ்வூர் ஸபாஸபையோ[யாம்]
5. யாண்டு . . மஹஞாயறு முதல் . . . . .

II - இல்லை

III

1. பரமேஸ்வர [க்ஷேத்ர] சிவ வே . . .

2. . . . . இப்பெருநான் கெல்லையுள் . . . . .

3. . . . ங்கலி விழும் எண்டிசை புகட்தர ஈழமண்டல . . . .

4. கும் யாண்டு ௰ செழியரை தேசு கொள் . . . .

## IV-A

1. [ஆ]ழ்வார்க்கு இச்சேரி கொம்மாரை ஸ்ரீயரந் கிரமவித்தந் மகசீராகே . . . .

2. [ப]தினெட்டா நாட்டு ஸ்ரீவைஷ்ணவ ரகைஷ॥

## IV-B

1. [மண்ணை]க் கடக்கமும் பொரு கடலீழத்தரசர் தம் முடியும் ஆங்கவர் . . . .

2. தேவியரோங்கெழில் முடியும் முயங்கியில் முதுகிட்டொளித்த [சயசிங்க] . . . .

3. [பலத]னத்தொடு நிறை குலதனக் குவையும் கிட்டரஞ் செறிமிளை ஒட்டவிஷயமு[ம்] . . .

4. கிரலாடமும் வெறிமலர்த் தீர்த்தத் தெறி புநற் கங்கையும் அலைகடல் . . .

5. மும் மாயிருடிங்கமும் காப்புறு நிறை புநல் மாபப்பாளமும் காவ[லம்] . . .

6. ங் கொண்ட சோழ வளநாட்டுப் ஸ்ரூஹூஷேயம் ஸ்ரீ[த்ரிஹுவந] ஃஹா . . . . . .

## IV-C

1. . . .. . . . . . [கி.பி.16-17-ஆம் நூற்]

2. யார் காரியத்துக்கு கற்தரான . . . . . நா

3. யக்கர் திருபுவன மாதேவி மங்கல . . . .

4. . . குடிக்கு ஓலைகுடுத்த படி நா . . . .

5. ஆனி வரைக்கும் மானியம் . .

6. மி வரமாகவும் ஆனந்த ஸ்ரீ . . . .

7. மாதம் கால் பணம் செம் . .

8. ந்தோம் குடிக்கும் யிந்த ப[ண]

9. [த்து] கடைவோமாகவும்

V

1. . . . . . . .

2. [மலைகளும்] விக்கிரமவீரர் சக்கரக் கோட்டமும் முதிர்பட . . . .

3. சோலைத் தண்ட குந்தியும் இரண சூரனை . . .

4. தரசனை வாகையம் பொருகடல் கும்ப கரியொடு . . . .

5. . . . . . .

6. . . . . . . . . .

## தமிழ்நாடு அரசு தொல்லியல் துறை தொடர் எண் : 1089/2024

| | | | |
|---|---|---|---|
| மாவட்டம் | : விழுப்புரம் | ஆட்சியாண்டு | : – |
| வட்டம் | : விழுப்புரம் | வரலாற்று ஆண்டு | : 11-ஆம் நூற். |
| ஊர் | : வளவனூர் | இ.க.ஆண்டறிக்கை | : 11-ம் நூற். |
| மொழி | : தமிழ் | முன்பதிப்பு | : – |
| எழுத்து | : தமிழ் | | |
| அரசு | : சோழர் | ஊர்க்கல்வெட்டு எண் | : 1 |
| அரசன் | : முதலாம் குலோத்துங்க சோழன் | | |
| இடம் | : திருஜெகன்னாத ஈசுவரர் கோயில் சுவாமி சந்நிதி வடக்குச் சுவர். | | |
| குறிப்புரை | : துண்டுக்கல்வெட்டுகள். | | |
| Summary | : Fragmenty Inscription. | | |

கல்வெட்டு :

1. [ஸ்வஸ்திஸ்ரீ தி]ரு மந்நி வளர இருநிலமடன்தையும் போர்ச்சய . . .
2. . . . . . . . விளங்க ஜயமாது விரும்ப நிலமகள் நிலவ . . . . . .
3. . . . . . [செ]கட மீனவர் குலைதர ஏனை மன்நவர்ரி . . . . . . . .
4. . . . . . . . புவநமுழுதுடையாள்ளோடும் வீற்றி . . . . . . . . . .
5. . . . . . ஸ்ரீ குலோத்துங்க சோழ தேவற்கி யாண் . . . . . . .
6. . . . . . வளநாட்டு ஸ்ரூஹூதேயம் ஸ்ரீத்ரிஹுவந . . . . .
7. . . . . . . . . தேவர்கு பரகேசரிசேரி காராம்பிசெட்டு . . . . . .
8. . . . . . இவன் பக்கல் வேண்டும் . . . . . . . .
9. . . . . . . . .

*தமிழ்நாடு அரசு தொல்லியல் துறை* *தொடர் எண் : 1090/2024*

| | | | |
|---|---|---|---|
| மாவட்டம் | : விழுப்புரம் | ஆட்சியாண்டு | : – |
| வட்டம் | : விழுப்புரம் | வரலாற்று ஆண்டு | : 15-16-ம் நூற். |
| ஊர் | : வளவனூர் | இ.க.ஆண்டறிக்கை | : – |
| மொழி | : தமிழ் | முன்பதிப்பு | : – |
| எழுத்து | : தமிழ் | | |
| அரசு | : – | ஊர்க்கல்வெட்டு எண் | : 2 |
| அரசன் | : – | | |

இடம் : திருஜெகன்னாத ஈசுவரர் கோயில் வடக்குச் சுவர்.

குறிப்புரை : சியாம்பிள்ளை நயினார் என்பவர் கோயிலுக்குச் செய்த சேவையைக் குறிப்பிடுகிறது இக்கல்வெட்டு.

Summary : States that the continuous Service to the temple by a person called Siyām piḷḷai Nayinār.

கல்வெட்டு :

1. சியாம் பிள்ளை நயிநார்
2. ஸஹா ஷேவை

## *தமிழ்நாடு அரசு தொல்லியல் துறை* *தொடர் எண் : 1091/2024*

| | | | |
|---|---|---|---|
| மாவட்டம் | : விழுப்புரம் | ஆட்சியாண்டு | : – |
| வட்டம் | : விழுப்புரம் | வரலாற்று ஆண்டு | : 15-16-ம் நூற். |
| ஊர் | : வளவனூர் | இ.க.ஆண்டறிக்கை | : – |
| மொழி | : சமஸ்கிருதம் | முன்பதிப்பு | : – |
| எழுத்து | : கிரந்தம் | | |
| அரசு | : – | ஊர்க்கல்வெட்டு எண் | : 3 |
| அரசன் | : – | | |

இடம் : திருஜெகன்னாத ஈசுவரர் கோயில் முதல் பிரகாரம் மேற்குச் சுவர்.

குறிப்புரை : ஆசந்த்ராக்கம் - என்று மட்டுமே எழுதப்பட்டுள்ள கல்வெட்டு. 'ஆதித்தனும் சந்திரனும் உள்ள வரை' - என்று பொருள்.

Summary : 15-16th century AD - An a word - Āchanthrākkam - is alone engraved.

கல்வெட்டு :

1. ஆசந்த்ராக்கம்

*தமிழ்நாடு அரசு தொல்லியல் துறை* *தொடர் எண் : 1092/2024*

| | | | |
|---|---|---|---|
| மாவட்டம் | : விழுப்புரம் | ஆட்சியாண்டு | : – |
| வட்டம் | : விழுப்புரம் | வரலாற்று ஆண்டு | : 11-ம் நூற். |
| ஊர் | : வளவனூர் | இ.க.ஆண்டறிக்கை | : – |
| மொழி | : தமிழ் | முன்பதிப்பு | : – |
| எழுத்து | : தமிழ் | | |
| அரசு | : சோழர் | ஊர்க்கல்வெட்டு எண் | : 4 |
| அரசன் | : முதலாம் ராஜேந்திர சோழன் | | |

இடம் : திருஜெகன்னாத ஈசுவரர் கோயில் முதல் பிரகாரம் வடக்குச் சுவர்.

குறிப்புரை : துண்டுக் கல்வெட்டு.

Summary : Fragmenty inscription.

கல்வெட்டு :

1. . . . . . . . . . நெடுதுயிலூழியுள் இடைதுறை நாடுங் . . . .
2. [ே]வலி படர்வன வாசியும் சுள்ளிச்சூழ் மதிட் கொள்ளிப் பாக்கை . . . .
3. யும் நண்ணற்கரு முரண் மண்ணை கடக்கமும் பொரு கடலீழ[த்தரசர்]
4. [தம்] முடியுமாங்கவர் தேவியரோங்கெழில் முடியும் முன்ன-
5. வர் பக்கம் தென்னவன் வைத்த சுஊர முடியுமிஙிரனாரமும் எ-
6. ண்டிரை யீழ மண்டல முழுது மெறிபடைக் கேரளன் . . . . . . .

## தமிழ்நாடு அரசு தொல்லியல் துறை தொடர் எண் : 1093/2024

| | | | |
|---|---|---|---|
| மாவட்டம் | : விழுப்புரம் | ஆட்சியாண்டு | : – |
| வட்டம் | : விழுப்புரம் | வரலாற்று ஆண்டு | : 15-16-ம் நூற். |
| ஊர் | : வளவனூர் | இ.க.ஆண்டறிக்கை | : – |
| மொழி | : தமிழ் | முன்பதிப்பு | : – |
| எழுத்து | : தமிழ் | | |
| அரசு | : – | ஊர்க்கல்வெட்டு எண் | : 5 |
| அரசன் | : – | | |
| இடம் | : அம்மன் சன்னிதித் தூண். | | |

குறிப்புரை : இக்கல்வெட்டின் அருகே ஒரு உருவம் சம்மணமிட்டு அமர்ந்த நிலையில் காணப்படுகின்றது. இக்கல்வெட்டின் 3-வது வரி சிதைந்துள்ளதால் செகன்னாத பட்டரின் மகன் பெயர் அவ்விடத்தில் பொறிக்கப்பட்டிருந்திருக்கலாம். அவர் இக்கோயிலுக்குச் செய்த சேவையைக் குறிப்பிடுகிறது இக்கல்வெட்டு.

Summary : 15-16th Century characters - Records same service done to the temple by Jegannatha Bhattar or some one who related to him, may be his son.

கல்வெட்டு :

1. செகனாத
2. பட்டர் . . .
3. . . . . .
4. சதாசேர்வை

*தமிழ்நாடு அரசு தொல்லியல் துறை* *தொடர் எண் : 1094/2024*

| | | | |
|---|---|---|---|
| மாவட்டம் | : விழுப்புரம் | ஆட்சியாண்டு | : – |
| வட்டம் | : விழுப்புரம் | வரலாற்று ஆண்டு | : 11-ம் நூற். |
| ஊர் | : வளவனூர் | இ.க.ஆண்டறிக்கை | : – |
| மொழி | : தமிழ் | முன்பதிப்பு | : – |
| எழுத்து | : தமிழ் | | |
| அரசு | : சோழர் | ஊர்க்கல்வெட்டு எண் | : 6 |
| அரசன் | : – | | |

இடம் : திருலட்சுமி நாரயணப் பெருமாள் கோயில் கருவறை மேற்குச் சுவர்.

குறிப்புரை : துண்டுக் கல்வெட்டு. திரிபுவன மஹாதேவி சதுர்வேதிமங்கலம் என்ற ஊர்ப்பெயர் கண்டமங்கலத்தில் காணப்படும் இந்த துண்டுக் கல்வெட்டிலும் காணப்படுகிறது.

Summary : Bit inscription. Refers the Village Tribhuvana mahādēvi Chaturvēdi maṅgalam. Which was the original name of Kaṇḍamaṅgalam.

கல்வெட்டு :

1. . . வியோடும் பிடித்து தன்னாடையில் ஜயங்கொண்டு தோள் . . .
2. ய ஸ்ரூஹூஷேஶத்து திரு[வ*]நஉஹா ஷேவி சதுர்வேதிமங் . . . .
3. ணர் கையுற்றார் இது வநூாஷேஶஹ்ர இரமெக்ஷ வ .

## தமிழ்நாடு அரசு தொல்லியல் துறை தொடர் எண் : 1095/2024

| | | | |
|---|---|---|---|
| மாவட்டம் | : விழுப்புரம் | ஆட்சியாண்டு | : – |
| வட்டம் | : விழுப்புரம் | வரலாற்று ஆண்டு | : 11-ம் நூற். |
| ஊர் | : பாக்கம் | இ.க.ஆண்டறிக்கை | : – |
| மொழி | : தமிழ் | முன்பதிப்பு | : – |
| எழுத்து | : தமிழ் | | |
| அரசு | : சோழர் | ஊர்க்கல்வெட்டு எண் | : 1 Part I, II, III |
| அரசன் | : முதலாம் குலோத்துங்க சோழன் | | |

இடம் : திருலட்சுமி நாரயணப் பெருமாள் கோயில் தெற்கு பக்க மூலையிலும் வெளியிலும் உள்ள துண்டு கற்கள் (குமுதம்).

குறிப்புரை : குலோத்துங்க சோழன் கால துண்டுக்கல்வெட்டுகள். குலோத்துங்கச் சோழ மங்கலம் குறிப்பிடப்படுவதால் இக்கல்வெட்டுகள் முதலாம் குலோத்துங்க சோழன் காலத்தைச் சேர்ந்தன என்பது தெரிகிறது. விளக்கெரிக்க பசுவும் - கன்றும் கொடையளித்த செய்தி காணப்படுகின்றது.

Summary : Chōl̲a - Kulōottunga Chōl̲a I - year lost - 11th Century AD - Tamil. Bit inscriptions. Refers Thiruneetru Chōl̲a - maṅgalam and gift of two cows with calf to the temple.

கல்வெட்டு :

I&II

1. திரிபுவநச் சக்கரவர்த்திகள் ஸ்ரீகுலோத்துங்க சோழ . . . .
2. யாந் சீரிளங்கோ திருச்சிற்றம்பலமுடையாநேன் திரிபு . . .
3. யசவ ஸ்ராஹ்மணன் வகஸந் புற்றிடங் கொண்டாந் ஆண்டாந் . . . . . . .
4. து வட்டத்திலும் இக்கோயில் படிநடந்து புக்க கடவ சிவஸ்ராஹ்மணர் . . . . .
5. ல் சிவ ஸ்ராஹ்மணரோம் சஶ்ரோதித்த வரை எரிக்க உபையங் கொண்டே . . . . . .

III

1. நாயற்று தியதி முதல் சோழகுல . . . .
2. மூரான் திருநீற்றுச் சோழமங்கலத் . . .
3. ஸந் பெரியாழ்வான் திருச்சிற்ற . . . .
4. ன் விட்ட கன்றுடன் பசு இரண்டும் சி . . . .

## *தமிழ்நாடு அரசு தொல்லியல் துறை* *தொடர் எண் : 1096/2024*

| | | | |
|---|---|---|---|
| மாவட்டம் | : விழுப்புரம் | ஆட்சியாண்டு | : – |
| வட்டம் | : விழுப்புரம் | வரலாற்று ஆண்டு | : 19-ம் நூற். |
| ஊர் | : பாக்கம் | இ.க.ஆண்டறிக்கை | : – |
| மொழி | : தமிழ் | முன்பதிப்பு | : – |
| எழுத்து | : தமிழ் | | |
| அரசு | : – | ஊர்க்கல்வெட்டு எண் | : 2 |
| அரசன் | : – | | |

இடம் : திரு லட்சுமி நாரயணப் பெருமாள் கோயில் மகாமண்டபச் சுவர் தெற்குப் பக்கம்.

குறிப்புரை : பாக்கம் லட்சுமி நாராயண சுவாமி கோயிலுக்கு சாயங்கால [மாலை நேர] ஆராதனைக்காகவும், திருமஞ்சன உத்சவத்திற்கும் மதுரு அந்தராசி பாளையத்தைச் சேர்ந்த காளமுத்தால நாயக்கர் என்பவர் நஞ்சை நிலமும் புஞ்சை நிலமும் கொடையளித்த செய்தி கூறப்பட்டுள்ளது. நிலங்களின் சர்வே நம்பர்கள் தரப்பட்டுள்ளன.

Summary : 19th Century Characters. Records the gift of dry and wet lands to the temple of Lakshmi-nārāyaṇa swamy for conducting the Puja in the evening and Sacred bath by an individual Kāḷa muththāla nāyakkar, who belongs to Mathuru Antharāsi Pālayam. Survey numbers of the lands are given in this record.

கல்வெட்டு :

ஸ்ரீறாம ஜெயம்

1. கலியுகாதி ௵ ௫௦௰௧
2. சௌமிய ௵ ஆனி ௴ ௨௰௪௨
3. விழுப்புரம் தாலுகா பாக்ஷம்
4. ஸ்ரீலக்ஷ்மி நாறாயண ஸ்வாமி
5. ஸாயங்கால ஆறாதனைக்காக
6. வீராணம் மதுரு அந்தராசி பா-

7. ளயம் காள முத்தால நாய-
8. க்கர் தர்மம் நல்லப்ப ரெ-
9. ட்டிப் பாளயத்தில் நஞ்சை
10. சர்வே 28 நேபி.
11. 1.50. நிலமும் : திரும-
12. ஞ்சன உச்சவத்து க்காக[1]
13. நஞ்சை சர்வே . 3.3. நெ.
14. 867.34 பி. 0.29. ஆக. 2.46
15. தீர்வை 12 . 15. 0

காளமுத்தியாலு ணூ [2]

சுபம்

---

1. உச்சவத்துக்காக - என்று உள்ளது. த்து, க்கா, என்பது தமிழில் கூட்டெழுத்தாக எழுதப்பட்டுள்ளது.
2. நாயக்கர் என்பதன் சுருக்கம் - இந்த குறியீடு.

*தமிழ்நாடு அரசு தொல்லியல் துறை* *தொடர் எண் : 1097/2024*

| | | | |
|---|---|---|---|
| மாவட்டம் | : விழுப்புரம் | ஆட்சியாண்டு | : – |
| வட்டம் | : விழுப்புரம் | வரலாற்று ஆண்டு | : 17,18-ஆம் நூற். |
| ஊர் | : பாக்கம் | இ.க.ஆண்டறிக்கை | : – |
| மொழி | : தமிழ் | முன்பதிப்பு | : – |
| எழுத்து | : தமிழ் | | |
| அரசு | : – | ஊர்க்கல்வெட்டு எண் | : 3 |
| அரசன் | : – | | |

இடம் : திரு லட்சுமி நாரயணப் பெருமாள் கோயில் நுழைவு வாயில் கதவின் நிலைக்கால்.

குறிப்புரை : கல்வெட்டு மிகவும் சிதைந்துள்ளது. இக்கோயிலுக்குச் செய்யப்பட்ட ஒரு தானத்தை பற்றிக் கூறும் ஒரு செய்யுள் கல்வெட்டு.

Summary : 17-18th Century Characters. Badly damaged. Refers a gift made to the temple.

கல்வெட்டு :

1. வந்தமணி பே-
2. ாற பேரில் . . ம-
3. கவை புறத்தாற்-
4. கும் வைத்த விழிக்-
5. கென் செய்ே-
6. வநேன் . . .
7. மா நித்த போ-
8. ற் இருகைக்கு-
9. ம்மே . . மரு . . .
10. கை . . கண்டரு-
11. டையர் இருை-
12. கக் கொ[ண்] . . .
13. னுக்கும் பொ . . .
14. ன்நே தன்ம . . .

*தமிழ்நாடு அரசு தொல்லியல் துறை* *தொடர் எண் : 1098/2024*

| | | | |
|---|---|---|---|
| மாவட்டம் | : விழுப்புரம் | ஆட்சியாண்டு | : – |
| வட்டம் | : விழுப்புரம் | வரலாற்று ஆண்டு | : 12-ஆம் நூற். |
| ஊர் | : பாக்கம் | இ.க.ஆண்டறிக்கை | : – |
| மொழி | : தமிழ் | முன்பதிப்பு | : – |
| எழுத்து | : தமிழ் | | |
| அரசு | : சோழர் | ஊர்க்கல்வெட்டு எண் | : 1 |
| அரசன் | : விக்கிரம சோழன் | | |

இடம் : பிடாரி அம்மன் கோயில் வாயில் படி இடது பக்கம்.

குறிப்புரை : மிகவும் சிதைந்த கல்வெட்டு. இவ்வூர் சிவன் கோயிலுக்கு சந்திவிளக்கும் திருக்குத்தி விளக்கும் எரிய கொடையளித்த செய்தி கூறப்பட்டுள்ளது.

Summary : Chōḻa - Vikkiramachōḻa - year lost - 12th Century AD. - Tamil, Refers the gift of Sandhi lamp and Thirukuththi lamp to the temple of Mahādēva.

கல்வெட்டு :

1. . . . . . .
2. நிழற்ற . . .
3. ஸிங்ஹ . . .
4. திரிபுவந சக் . .
5. யாரோடும் . . .
6. ளகிய கொடு . . .
7. திரிபுவன சக் . . . .
8. திகள் ஸ்ரீவிக்கிரம . . .
9. தேவர்க்கி யாண்டு . . .
10. வது *ரா*ஜ*ரா*ஜ வளநா . . .
11. . . . . . . . . .
12. ரிபுவந மாதேவி சக் . . .
13. மங்கலத்து தெந் . . . .

14. [பிடா]கை பாக்கத்து திரு . . .

15. தென் முட்ட முடைய . . .

16. ஹா . . . [கல்] சிறைக்கும் . . . .

17. மங்கலத்து கயிறு . . .

18. ப்பாக்கிழாந் சிவ . . .

19. தவந தரிய றாந . . . .

20. பியந் மூவேந்த . . .

21. [ளா ந] தேன் இக்கோ . . .

22. . . . பிராமணி பக்க . . .

23. துக் குடுத்த வல . . . . .

24. செலுத்தக் கடவ்வ . . .

25. இரண்டும் திருத்த . . . .

26. . . மாதேவர்க்கு வை . . .

27. [ச]ந்தி விளக்கு றும் . . . .

28. விளக்கு மூன்றும் . . . .

29. திருக்குத்தி விளக்கு . . . .

30. வோம் இது பந்-

31. மாயேசுவ[ரர]ர–

32. க்ஷெ உ

## தமிழ்நாடு அரசு தொல்லியல் துறை தொடர் எண் : 1099/2024

| | | | |
|---|---|---|---|
| மாவட்டம் | : விழுப்புரம் | ஆட்சியாண்டு | : 43 |
| வட்டம் | : விழுப்புரம் | வரலாற்று ஆண்டு | : பொ.ஆ. 1112 |
| ஊர் | : பாக்கம் | இ.க.ஆண்டறிக்கை | : – |
| மொழி | : தமிழ் | முன்பதிப்பு | : – |
| எழுத்து | : தமிழ் | | |
| அரசு | : சோழர் | ஊர்க்கல்வெட்டு எண் | : 2 |
| அரசன் | : முதலாம் குலோத்துங்க சோழன் | | |
| இடம் | : பிடாரி அம்மன் கோயில் கருவறை வாயிற்படி. | | |

குறிப்புரை : திருபயங்கேணி முட்டமுடைய மகாதேவர் கோயிலுக்கு பிசாநபாக்கத்தைச் சேர்ந்த ஒருவர் இரு சந்திவிளக்குகளும் அவரது மனைவி நங்கைச்சாநி ஒரு சந்திவிளக்கும், அம்மை ஆழ்வார் சாநி வைத்த ஒரு சந்திவிளக்கும் ஆக 4 சந்திவிளக்குகளும், இக்கோயில் சிவபிராமணர்கள் சேர்ந்து உபயமாகக் கொடுத்த காசுகள் கொண்டு விளக்கெரிக்க சம்மதித்த செய்தி கூறப்பட்டுள்ளது.

Summary : Chōḻa - Kulōttuṅgachōḻa dēva - 45th year - 1115AD. - Tamil.

Refers the gift of four Sandhi lamps and money for burning in the temple of Thirupayaṅkēṇi Muṭṭamuḏaiya Mahādēva by the Sivabrāhamanās and their family.

கல்வெட்டு :

1. ஸ்வஸ்திஸ்ரீ தி-
2. ரி ஹுவந சக்-
3. ரவர் [த்*]திகள் ஸ்ரீகு-
4. லோத்துங்க சோ-
5. ழ தேவற்கு யாண்-
6. டு சமரு ஆவ-

7. து திருபயங்கே-
8. ணி முட்டமுடை-
9. ய ஊஹாஷேவற்-
10. கு . . . பிசாந பா-
11. க்கத்து நாங்கள்
12. . . வைத்த ஸஂஜி
13. விளக்கு உ இவந்
14. ஸ்ராஹ்ம(ம)ணி சா-
15. நி நங்கைச்சாநி
16. வைத்த ஸஂஜி
17. விளக்கு ꩡ அம்-
18. மை ஆ[ள்வா]
19. [ர்]ச்சாநி வைத்த
20. ஸஂஜி விளக்கு ꩡ
21. இக்கோயிலில்
22. ஶிவஸ்ராஹ்ணர் கா-
23. ணி ஆளர் அனை-
24. வோமும் உபை-
25. யமாக காசு கொ-
26. ண்டு ஸஂஜ்ராதித்த
27. வரை [எரி]க்க . . . .
28. . . .

## தமிழ்நாடு அரசு தொல்லியல் துறை தொடர் எண் : 1100/2024

| | | | |
|---|---|---|---|
| மாவட்டம் | : விழுப்புரம் | ஆட்சியாண்டு | : – |
| வட்டம் | : விழுப்புரம் | வரலாற்று ஆண்டு | : 12-ஆம் நூற். |
| ஊர் | : பாக்கம் | இ.க.ஆண்டறிக்கை | : – |
| மொழி | : தமிழ் | முன்பதிப்பு | : – |
| எழுத்து | : தமிழ் | | |
| அரசு | : சோழர் | ஊர்க்கல்வெட்டு எண் | : 1 |
| அரசன் | : – | | |

இடம் : திருபிரம்மபுரீசுவரர் கோயில் நந்தி மண்டபத்தூண்.

குறிப்புரை : இவ்வூர் பிடாரியம்மன் கோயிலில் காணப்படும் இரு கல்வெட்டுகளும் திருப்பயங்கேணி முட்டமுடைய மஹாதேவர் கோயிலைச் சேர்ந்த கல்வெட்டுகளாகும். பிரம்மபுரீசுவரர் கோயில் என்று இன்று அழைக்கப்படும் இக்கோயில் நந்திமண்டபத்தூணில் இத்துண்டுக்கல்வெட்டு மட்டுமே உள்ளது.

Summary : Chōḻa - 12th Century AD. Characters. A bit record. Above two records of pidari Amman temple belongs to the Thiruppayaṅkēni Mahādāva, which is now a days called in the name of Brahmapurīśvara temple in Pākkam.

கல்வெட்டு :

1. கடவ(த்)துக்கு தெற்கு . . . .
2. . . . . . . .

## *தமிழ்நாடு அரசு தொல்லியல் துறை* *தொடர் எண் : 1101/2024*

| | | | |
|---|---|---|---|
| மாவட்டம் | : விழுப்புரம் | **ஆட்சியாண்டு** | : சகம். 1392 |
| வட்டம் | : விழுப்புரம் | **வரலாற்று ஆண்டு** | : பொ.ஆ. 1490 |
| **ஊர்** | : ஏழுசெம்பொன் | **இ.க.ஆண்டறிக்கை** | : – |
| மொழி | : தமிழ் | முன்பதிப்பு | : – |
| எழுத்து | : தமிழ் | | |
| அரசு | : சாளுவர் | **ஊர்க்கல்வெட்டு எண்** | : 1 |
| அரசன் | : நரசிம்மராயர் | | |

இடம் : திருதென் காளத்தியப்பர் கோயில் அர்த்தமண்டப வடக்கு முப்பட்டைக் குமுதம்.

குறிப்புரை : திருகாளத்தி உடைய நாயனார் கோயிலில் கோபுரமும் நந்திமண்டபமும் கட்டுவதற்கும், பூசை புனற்காரியங்களுக்கும் தன்மமாக வழுதிபட்டு, படைவீடு பகுதிகளிலிருந்து நரசிங்கராய உடையார் தேவதானமாக நிலமளித்த செய்தியும், முன்னர் காலம் முதல் அரண்மனைக்கு இறுத்து வருகிற விபூதி காணிக்கை, சூலவரி, இரேகை உபாதி, சோடி ஆகிய வரிகளை இனி கோயிலுக்கு அமுதுபடி மற்றும் பிற காரியங்களுக்கு செலுத்துவதற்குசறுவமானியமாகதானமளித்தசெய்தியும்கூறப்பட்டுள்ளது.

**Summary** : On the north Kumuda of Ardhamandapa in the Tenkalaththiyappar temple of Eḻuchempon. Chāḷuva - Narasimharāyar - Saka 1392 - Tamil. Records the gift of lands in Vaḻuthipattu and Paḍaiveeḍu as dēvadāna to the temple of Ten Kalathiappar to built the Gopura, and Nandhi mandapa Pooja and other performances by the king Narasimharāyan. And also registers the gift of some taxes payable by the village Alagiya Siya nallūr, such as *vibūthi kāṇikkai, sūlavari, eregai ūpāthi, and soḍi,* to the temple. It was originally alloted to the palace in accordance with a previous custom, had been now transfered to the temple.

**கல்வெட்டு :**

1. [ஸ்வ]ஸ்திஸ்ரீ மது ஶகாப்தூ௸ சூநாகூமஉ மேல் [செல்*]லா நின்ற அற்பசி விக்ஷுறுதி ஷூ அற்பசி மீ யசு தி அஸ்வதியும் . . . . . ய்யும் சோமவாரமும் பெற்ற ஸ்ரீமந்மகா மண்டலீசுரந் மேதிநியீசுர கண்ட கட்டாரி சாளுவ நரசிங்கராயனும் . . . . . ஏழிசை மோகன் மகன் திருக்காளத்தி உடைய

நாயநார் கோயிலில் சூலவரி . . . . . . . கொண்டு நரசிங்கராயமுடையார் தந்[ம]மாக . . . . . . கொண்டு [தா]னத்தவராகவும் தே . . . . . .

2. காரியத்துக்கு கடவ அன்னம அய்யந் நாயக்கத் தனமாக[1] வழுதிபட்டு உசாவடியில் தெய்வதாந . . . . . . . . . . . . . . . படைவீட்டு உசாவடியில் தெய்வதானமும் . . . . . . கோயில் தாநத்தாற்குக் குடுத்த தன்ம சாதநப் பட்டடை . . . . . . . . . நாயக்கரில் சூலவரி [ரே]கை . . . . . . சையுந் . . . . நடத்திக் கொண்டு தந்மசாதந பட்டையம் . . . . [கெ]ங்கை கரையில் காரல் பசுவை . . . . .

3. வோமும் கோபுரங்கள் மேலாட பங்கள வழுத்து . . . மழுக்கை யாலே இந்த . . . . . . . . கோபுரமும் மண்டபங்களும் கட்டுவித்து பூசை புனற்காரமு நடக்க தக்கதாக கட்டளை பண்ணி நரசிங்கர் உடை . . . . . . . . . . தோம் உபாதியிவைகளை தண்டி நிலமா[ந] நந்திமண்டபங் கோயில் கோபுரமும் கட்டுவித்து . . . . . . . தச்சாடைகளில் உண்டாந பலதானவரும் உட்பட திருகள . . . . . கொன்ற பாவத்திலே புக கட . . . .

4. தந்மமாக பூவ்வர்த்தில் தங்கள் அரைமனைக்கு[2] இறுத்து வருகிற விபூதி காணிக்கை சூலவரி இரேகை உபாதி சோடியும் சறுவ மானியமாக விட்டளவுக்கு படைவீட்டு உசாவடி அழகிய சீயந[ல்*]லூர் பஜ . . . . . போகம் அமுதுபடியும் நடத்த சறுவமானியமாக சந்திராதித்தவரையும் சோடி சூலவரி . . . . . . . . . . படையிலே வெட்டவும் இதுக்கு அகுதம் நி[னை]த்தவர்கள் தங்[கள்*] மாதா பிதாவை கொன்ற பாவத்திலே புக கடவராகவும் ll ௨

1. நாயக்கர் தன்மமாக - என்று இருத்தல் வேண்டும்.
2. அரண்மனைக்கு - என்று இருத்தல் வேண்டும்.

*தமிழ்நாடு அரசு தொல்லியல் துறை* *தொடர் எண் : 1102/2024*

| | | | |
|---|---|---|---|
| மாவட்டம் | : விழுப்புரம் | ஆட்சியாண்டு | : – |
| வட்டம் | : விழுப்புரம் | வரலாற்று ஆண்டு | : 8,19-ஆம் நூற். |
| ஊர் | : ஏழுசெம்பொன் | இ.க.ஆண்டறிக்கை | : – |
| மொழி | : தமிழ் | முன்பதிப்பு | : – |
| எழுத்து | : தமிழ் | | |
| அரசு | : – | ஊர்க்கல்வெட்டு எண் | : 2 |
| அரசன் | : – | | |

இடம் : திருதென் காளத்தியப்பர் கோயில் மேற்கு கருவறை முப்பட்டைக் குமுதம்.

குறிப்புரை : மிகவும் சிதைந்த கல்வெட்டு. மனை நிலம், நஞ்சை புஞ்சை நிலம் ஆகியவை குறிப்பிடப்பட்டுள்ளன. கோயிலுக்கு தானமளித்த செய்தியைக் குறிப்பிடுவதாக இருத்தல் வேண்டும்.

Summary : Badly damaged. Refers housesite, wet and dry lands. Seems to be donated to the temple.

கல்வெட்டு :

1. பிரமாதி ஸூ சித்திரை . . . . ஏழிசை மோகன் . . . .
2. விட்டன . . . . . . . . மனை எல்லாம் தேவ . . . .
3. . . . ஞ்சை . . . . . நஞ்சைக்குள்ளாருதய புஞ்சைக்கு வரி . . . .
4. . . . னவன் பஞ்சி[ரை] உண்டான பிள்ளைக . . . . .
5. . . . கொள்ள கடவராகவும் கோயில் அதிகார[ம்] . . .
6. . . . . . . . . . . . . . . . . .

## தமிழ்நாடு அரசு தொல்லியல் துறை தொடர் எண் : 1103/2024

| | | | |
|---|---|---|---|
| மாவட்டம் | : விழுப்புரம் | ஆட்சியாண்டு | : சகம். 1440 |
| வட்டம் | : விழுப்புரம் | வரலாற்று ஆண்டு | : பொ.ஆ. 1518 |
| ஊர் | : ஏழுசெம்பொன் | இ.க.ஆண்டறிக்கை | : – |
| மொழி | : தமிழ் | முன்பதிப்பு | : – |
| எழுத்து | : தமிழ் | | |
| அரசு | : விஜயநகர் | ஊர்க்கல்வெட்டு எண் | : 3 |
| அரசன் | : – | | |

இடம் : திருதென் காளத்தியப்பர் கோயில் கருவறை தெற்குமுப்பட்டை குமுதம்.

குறிப்புரை : மிகவும் சிதைந்த கல்வெட்டு. திருநாமத்துக்காணி நிலம் குறிப்பிடப்பட்டுள்ளது.

Summary : Vijayanagar - Saka 1440 - AD. 1518 - Tamil. Very badly damaged. Refers *thirunāmattukāni* land.

கல்வெட்டு :

1. [ஸ்வ]ஸ்திஸ்ரீ உந ஊஹா[ஊண்டஷேஸ்வுர]ந் மூவராய கண்டன் ஸ்ரீவீரவ௶ஶா[ப] . . . . . ஊஷ . . . ஊஹாறாயர் வ௶யிவிராச்சிய[ம்*] பண்[ணி*] அருளா நின்ற சகாத்[ம்*] [சூ] சாசய மேல் செல்லா நின்ற வ௶பாவதி ஷு அஸ்வதி நாயறு வ௶றுவ பக்ஷத்து தநுக

2. . . . தயம் உத்திராடமும் [பெற்ற] . . . . யனார் . . . படைவரி . . . உசாவடி . . . . ன் உண் . . . னாட்டு எண்ணாயிர தென் பிடாகை தன் உ . . ஏழிசைமோகன ன ருதா . . . . . . . டைய நயினாற்கு அரசலி புரபநு . . . ரனா விலங்காதரன் பட்டு

3. திருநாமத்து காணியாக த . . . . . ராயர் தன்மமாக சந்திறாதித்த வரையும் செல்ல கடவதாகவும் ஸ்ரீ விருபாக்ஷ அம்பிகாமக்கிழவர் அழகப்பெருமாள் எழுத்து உ

*தமிழ்நாடு அரசு தொல்லியல் துறை* *தொடர் எண் : 1104/2024*

| | | | |
|---|---|---|---|
| மாவட்டம் | : விழுப்புரம் | ஆட்சியாண்டு | : சகம். 1226 |
| வட்டம் | : விழுப்புரம் | வரலாற்று ஆண்டு | : பொ.ஆ. 1304 |
| ஊர் | : ஏழுசெம்பொன் | இ.க.ஆண்டறிக்கை | : – |
| மொழி | : தமிழ் | முன்பதிப்பு | : – |
| எழுத்து | : தமிழ் | | |
| அரசு | : விஜயநகர் | ஊர்க்கல்வெட்டு எண் | : 1 |
| அரசன் | : – | | |

இடம் : தென் திருவேங்கடப்பெருமாள் கோயில் கிழக்குச் சுவர் இடது பக்கம்.

குறிப்புரை : மிகவும் சிதைந்த கல்வெட்டு. கார்த்திகையில் அமுதுபடைப்பது மாலை அணிவிப்பது தொடர்பான செய்திகள் கூறப்பட்டுள்ளன.

Summary : Vijayanagar - King name damaged - Saka 1220 - AD. 1298 - Tamil. Very badly damaged. Refers food offerings and garlands during the festival of Karthigai.

கல்வெட்டு :

1. ஸ்வஸ்திஸ்ரீ ஶகாப்தம் ௲௨௱
2. ௨௰௬ ன்மேல்
3. ஏழிசைமோகன் தென்திரு-
4. வேங்கடப் பெருமா[ள்*] இரண்டு மூ-
5. ன்று தலைமுறை ஆக [சே]மத்து . .
6. எழுந்தருள யிருக்கிற நாயக்கரு-
7. [க்கு] தந்ம செட்டி அத்யாதபம்
8. . . . . . . . . . . . . . . . .
9. . . . . . . . . . . . . . . . .
10. . . க்கு தேவ ௨ஹாராசன் அம்மான் சே

11. . வனய . . அரையர் கண்டு ஏறியருள

12. பண்ணுகையில் பெருமாள் அருளிச்-

13. செயல் . . . . . . நாள் தோறும் கா-

14. ர்த்திகை அமுது செய்தாப் போலே

15. [தொ]டுக்கும் திருமாலை[யும்] சாதமும் சன்ஞாதி–

16. த்தவரையும் நாள்தோறும் வந்தவர்கள் . .

17. . . த்தர் பெறும் படிக்கு குடுத்த . . . . .

## தமிழ்நாடு அரசு தொல்லியல் துறை தொடர் எண் : 1105/2024

| | | | |
|---|---|---|---|
| மாவட்டம் | : விழுப்புரம் | ஆட்சியாண்டு | : – |
| வட்டம் | : விழுப்புரம் | வரலாற்று ஆண்டு | : 16,17-ஆம் நூற். |
| ஊர் | : ஏழுசெம்பொன் | இ.க.ஆண்டறிக்கை | : – |
| மொழி | : தமிழ் | முன்பதிப்பு | : – |
| எழுத்து | : தமிழ் | | |
| அரசு | : – | ஊர்க்கல்வெட்டு எண் | : 2 |
| அரசன் | : – | | |

இடம் : தென் திருவேங்கடப்பெருமாள் கோயில் கிழக்குப் பக்கம் வலதுபுறச் சுவர், பட்டிகை.

குறிப்புரை : பூர்வாதராயன் தம்பிரான் என்பவர் செய்த பணி பற்றிய செய்தி குறிப்பிடப்பட்டிருக்கிறது.

Summary : East wall Pattigai of Thiru Ten Vēṅkaḍaperumāl temple. Refers the service of Pūrvādārāyan Thambirān to the temple.

கல்வெட்டு :

1. பூவ^ர்^ாதரா-
2. யன் தம்-
3. பிரான் எ-
4. ன்று திருச்-
5. சின்னம் ப-
6. ணி மாற்

## தமிழ்நாடு அரசு தொல்லியல் துறை தொடர் எண் : 1106/2024

| | | | |
|---|---|---|---|
| மாவட்டம் | : விழுப்புரம் | ஆட்சியாண்டு | : – |
| வட்டம் | : விழுப்புரம் | வரலாற்று ஆண்டு | : 14,15-ஆம் நூற் |
| ஊர் | : ஏழுசெம்பொன் | இ.க.ஆண்டறிக்கை | : – |
| மொழி | : தமிழ் | முன்பதிப்பு | : – |
| எழுத்து | : தமிழ் | | |
| அரசு | : – | ஊர்க்கல்வெட்டு எண் | : 4 |
| அரசன் | : – | | |

இடம் : தென் திருவேங்கடப்பெருமாள் கோயில் கிழக்குப் பக்கச் சுவர்.

குறிப்புரை : தென்திருவேங்கடபெருமாள் கோயிலுக்கு திருவிளக்கு எரிப்பதற்காக நிலம் கொடையளித்த செய்தி கூறப்பட்டுள்ளது.

Summary : East wall of Ten Thiruvēṅkaḍaperumāl temple - 14 15 Century AD - Tamil. Refers the gift of land to burn a lamp called *Thiruvilakku* to the temple of Tenthiruvēṇkaḍaperumāl temple.

கல்வெட்டு :

1. ஸ்வஸ்திஸ்ரீ தஷய வருஷ-
2. ௸ ஆடிமாதம் அஞ்சாந் திய-
3. தி ஏழிசைமோகன் பெருமாள்
4. தென் திருவேங்கட பெரும-
5. ாளுக்கு திருவிளக்கும்[1] ஆக விட்ட
6. பள்ளதடி தெதொன்[2] திருவ[ா]-
7. ண்டை சந்திராதித்த வரை-
8. யும் செல்லகடவதாகவும்

1. திருவிளக்குப் புறமாக - என்று இருத்தல் வேண்டும்.
2. குடுத்தேன் - என்று இருத்தல் வேண்டும்.

9. யிதுக்கு விஸாகம் சொன்னார்

10. உண்டாகில் கெங்கை கரையில்

11. குரால் பசுவை கொள்(ள)ற[3] பாவம்

12. கொள்ளக்கடவான் உ

3. கொன்ற - என்று இருத்தல் வேண்டும்.

## தமிழ்நாடு அரசு தொல்லியல் துறை தொடர் எண் : 1107/2024

| | | | |
|---|---|---|---|
| மாவட்டம் | : விழுப்புரம் | ஆட்சியாண்டு | : சகம். 1392 |
| வட்டம் | : விழுப்புரம் | வரலாற்று ஆண்டு | : பொ.ஆ. 1470 |
| ஊர் | : ஏழுசெம்பொன் | இ.க.ஆண்டறிக்கை | : – |
| மொழி | : தமிழ் | முன்பதிப்பு | : – |
| எழுத்து | : தமிழ் | | |
| அரசு | : சாளுவர் | ஊர்க்கல்வெட்டு எண் | : 5.1, 5.2 |
| அரசன் | : நரசிங்கராய உடையார் | | |

இடம் : தென் திருவேங்கடப்பெருமாள் கோயில் வடக்குப்புற முப்பட்டை குமுதம்.

குறிப்புரை : இவ்வூர் சிவன் கோயிலான திருதென்திருகாளத்தியப்பர் கோயிலில் உள்ள கல்வெட்டு எண் 1-ன் மற்றோர் படியாக இக்கல்வெட்டு காணப்படுகிறது.

Summary : North Kumuda padai of the Thiru TenThiruVēṅkaḍaperumāl temple. Sāluva - Narasiṅgarāya Uḍaiyār - Saka-1392 - AD. 1470 - Tamil. See the report of Inscription No. 1 in the Siva temple of this village.

கல்வெட்டு :

### 5.1

1. ஸ்வஸ்திஸ்ரீ ஶகாப்தம் ௲௩௱௯௰௨ ன் மேல் செல்லா னின்ற விகூறுதி வருஷம் அற்பசி ௴ ௰௯ ௳ ஏகாதசியும் ஸோம வாரமும் பெற்ற ஸ்வாதி நாள் ஸ்ரீமன்மஹா மண்டலீஶ்வரன் மேதினி மீஶ்வர கண்ட[ன்*] கட்டாரி சாளுவ நரசி இராச[ர்*] உடையா[ர்*]காரியத்துக்கு கடவ அன்னம அரச அய்யன் நம்முடைய நாயக்கத்தனம் ஆன வழுதிலம்பட்டு உசாவடியில் செய்வ(வ) தானமும் உம்பளிச்சீர்மை

2. [தெ]ய்வ ஸ்தானமும் படைவீட்டு உசாவடியில் . . . வடயானமும் யிவை எல்[லா] மடத்து எட இக்காலம் முதலாம் னாதிமலத்தலை[1] பாழாய் கோபுர மங்கள் மண்டபங்கள் விழுந்து கலமாய் இருக்கையாலே இந்த ஸ்தானங்கள் குடியும் வரு[2] தெற்கிலுமாய் இருந்த கோபுரங்களும் மண்டபங்களுங் கட்டுவித்து பூசை புநஸ்காரமும் நடக்கத் தக்கது ஆக கட்டளை பண்ண நரசிங்க இறாச உடைய[ர*]ர் தன்மம் ஆக பூர்வத்தில் தாங்களி

---

1. அக்காலத்தில் நிலவிய ஒரு வழக்குச் சொல் போல தெரிகிறது.
2. வடக்கு - என்று இருத்தல் வேண்டும்.

3. ரையவனக்கு[3] இறுத்து வருகிற விபூதி காணிக்கை சூலவரி இரேகை உபாதி வினியோகம் சோடியும் சறுவமானியம் ஆக விட்ட அளவுக்கு படைவீட்டு உசாவடி அழகிய சய நல்லூற் பற்று ஏழிசை மோகன் பெருமாள் தெந் திருவேங்கடப்பெருமாள் கோயில் இரேகை சோடி காணிக்கை உபாதி வினியோகம் உள்ளதும் இந்த தெந் திருவேங்கடப் பெருமாளுக்கு சறுவமானியம் ஆக விட்டு இந்த கோயிலில்

5.2

4. தானத்தாற்கு இந்த தன்ம சாதனப்பட்டயம் இந்தப் பெருமாள் திருநாமத்துக்காணியில் முதல் உள்ளது தண்டிக்கொண்டு கலமாய் இருந்த கோயில் கோபுரம் மண்டபங்களுங் கட்டுவித்து அங்கரங்க வைபோகம் அமுதுபடியும் நடத்திக் கொண்[டு]

5. சறுவ மானியம் ஆக சந்திராதித்யவரையும் அனுபவித்துக் கொண்டு நரசிங்க இராச உடைய[ா*]ர் தன்மமாக பூசை புநஸ்காரமும் நடத்தி சுத்ததிலே இருக்கவும் இந்த சீர்மைகளில் பல தெளி உள்ளதும் சறுவமானியம் ஆக விட்ட அளவுக்கு இந்த தன்மங்களுக்கு அஹி[தம்] பண்ணினார் உண்டாகில் கங்கை கரையில் காராம் பசுவை கொன்ற பாவத்தி[ல் . . . . [போவா]னாகவும் ஶ்ரீ ஸ்ரீ ஸ்ரீ ஸ்ரீ உ .

3. தாங்களிறைவனுக்கு - என்று இருத்தல் வேண்டும்.

## தமிழ்நாடு அரசு தொல்லியல் துறை தொடர் எண் : 1108/2024

| | | | |
|---|---|---|---|
| மாவட்டம் | : விழுப்புரம் | ஆட்சியாண்டு | : – |
| வட்டம் | : விழுப்புரம் | வரலாற்று ஆண்டு | : 15-ஆம் நூற். |
| ஊர் | : ஏழுசெம்பொன் | இ.க.ஆண்டறிக்கை | : – |
| மொழி | : தமிழ் | முன்பதிப்பு | : – |
| எழுத்து | : தமிழ் | | |
| அரசு | : சாளுவர் | ஊர்க்கல்வெட்டு எண் | : 6.1, 6.2 |
| அரசன் | : நரசிங்கராச உடையார் | | |

இடம் : தென் திருவேங்கடப்பெருமாள் கோயில் கருவறை மேற்குப்புறப் பட்டி.

குறிப்புரை : நரசிங்கராச உடையார் உடல் நலனை முன்னிட்டு அவருடைய தன்மமாக, அன்னம அரசய்யனின் உதவியாளர் தம்முநாயக்கர் என்பவர், கண்ணன் ஏந்தல், வேள் ஏந்தல் என்ற ஊர்களில் வசூலிக்கப்படும் இடங்கை வரி ஆயம், வாலவரி உள்ளிட்ட வரிகளை உடையார் கோயிலுக்கும் பெருமாள் கோயிலுக்கும் சறுவமானியமாக தானமளித்த செய்தி கூறப்பட்டுள்ளது. இந்த வரிகள் பொன்னாக வசூலிக்கப் பட்டதாகத் தெரிகிறது.

Summary : Sāḷuva - Narasimharāsa Uḍaiyār - 15th Century AD. - Tamil. Records the gift of some taxes from two villages to the Siva and Perumal temples as sarvamanya for the Sake of Narasimharāsa Uḍaiyār, by Thammu Naicker, as per the order of Annama Arasayyan.

கல்வெட்டு :

6.1 & 6.2

1. ஸ்வஸ்திஸ்ரீ விகு[று*]தி வருஷ௳ [மாசிமாத ரு] ஸ்ரீமநு அன்னம அரசய்யன் காரியத்துக்கு கடைவ தம்மு
2. நாயக்கர் ஏழி[சை*] மோகன் உடையார் கோயில் பெருமாள் கோயில் தானத்தாற்கு இத்தன்ம சாதன பட்டயம் தங்களூர் உடையார் கோயில் பெருமாள் கோயில் கண்ணன் ஏந்தல் வேள் ஏந்தல் உட்பட இடங்கை வரி ஆயம் வாலவரி உட்பட சறுவ மானியம் ஆக இட்ட அளவுக்கு இந்தப் பொன் உள்ளது தண்டி
3. நரசிங்க இராச உடைய[ர*]ர் தன்மம் ஆக பூசை புநஸ்காரமும் திருவிளக்கும்

திருநாள் திருப்பணியும் நாயக்க ஏழண உடைய கோயில் பெருமாள் கோயில் தானத்தாற்கு குடுத்த தன்ம சாதன பட்டயம் தங்களுர் உடையார் கோயில் பெருமாள் கோயில் கண்ணன் ஏந்தல் வேள்ஏந்தல் உட்பட்ட இடங்கை வரி ஆலம் வரி

4. நடத்தி சுகத்திலே இருக்கவும் இந்த தன்மத்துக்கு *கூஹநி* பண்ணினார் உண்டாகில் கெங்கை கரையில் காராம் [ப]சுவைக் கொன்ற பாபத்திலே போகக் கடைவன் ஆகவும் உ

## தமிழ்நாடு அரசு தொல்லியல் துறை தொடர் எண் : 1109/2024

| | | | |
|---|---|---|---|
| மாவட்டம் | : விழுப்புரம் | ஆட்சியாண்டு | : 6 |
| வட்டம் | : விழுப்புரம் | வரலாற்று ஆண்டு | : 13-14-ஆம் நூற். |
| ஊர் | : ஏழுசெம்பொன் | இ.க.ஆண்டறிக்கை | : – |
| மொழி | : தமிழ் | முன்பதிப்பு | : – |
| எழுத்து | : தமிழ் | | |
| அரசு | : பாண்டியர் | ஊர்க்கல்வெட்டு எண் | : 7.1 & 7.2 |
| அரசன் | : விக்கிரமபாண்டியன் | | |

இடம் : தென் திருவேங்கடப்பெருமாள் கோயில் கருவறை மேற்கு மற்றும் தெற்கு முப்பட்டைக் குமுதம்.

குறிப்புரை : ராஜராஜ வளநாட்டு பனையூர் நாட்டு அழகியசீய நல்லூர் நாட்டவரும் அரசி வல்லபுரப்பற்று நாட்டவரும் உடையார் கூபகராயரும் சேர்ந்து கந்தாடை உத்யதாசி அகல ஷ்டவ யாஜியார்க்கு என்பவருக்கு ஆண்டுதோறும் ப்ரபலஹ த்வாதச ஹத்துக்கு தட்சணையாக மோழை ஏந்தல் என்ற விக்ரம பாண்டிய சதுர்வேதி மங்கலத்து நஞ்சை புஞ்சை நிலங்கள் அளித்த செய்தி கூறப்பட்டுள்ளது.

Summary : Pāṇḍya - Vikrama pāṇḍya - year 6 - AD. - Tamil. Records the gift of lands as dry and wet lands in Mozhai Ēnthal alias Vikkirama Pāṇḍya Chaturvēdi maṅgalam to a scholar Kandādai Uthyatasi . . . . for conducting /celebrating . . . . . . . . by the nattars of Azhagiya sīyanallūr and Arasi vallapurapparṟu, of Panaiyūr - nadu a Subdivision of Rājarāja Valanāḍu and Kūpagarāyar.

கல்வெட்டு :

1. ஸ்வஸ்திஸ்ரீ கோமாறு பன்மர் திருபுவன சக்கரவ[ர்*]த்திகள் ஸ்ரீவிக்ரம பாண்டிய தேவர்க்கு யாண்டு ௬ கூகூகூடகூ[1] நாயற்று வூவடி வக்ஷத்து புதன் கிழமையும் பெற்ற

2. உத்திராடத்து நாள் ராஜராஜ வளநாட்டுப் பனையூர் நாட்டு அழகிய சீயநல்லூர்ப் பற்றில் நாட்டவரும் அரசி வல்லபுரப் பற்று நாட்டவரும் கந்தாடை உத்யதாஸி அகலஷ்ட ஷுவ யாஜியாற்(க்)கு உடையார்

1. கற்கடக - என்று இருத்தல் வேண்டும்.

3. கூபகராயர் ஸம்வத்ஸர ப்ரவேஸ ஜாதகத்துக்கு தக்ஷிணையாகக் குடுத்த மோழை ஏந்தலான விக்ரம பாண்டியச் சதுர்வேதி மங்கலத்து நன்சை புன்சை நாற்[பாற்*]கெல்லைக் குள்ளு[ம்*] நாங்கள் கல்லு நட்டுக்குடுத்தபடியே சந்தி[ராதித்தவரை] . . . . . . . .

4. இவை அம்பிக்காமக்+ கிழவர் அழகப் பெருமாள் எழுத்து

## *தமிழ்நாடு அரசு தொல்லியல் துறை* *தொடர் எண் : 1110/2024*

| | | | |
|---|---|---|---|
| மாவட்டம் | : விழுப்புரம் | ஆட்சியாண்டு | : சகம். 1434 |
| வட்டம் | : விழுப்புரம் | வரலாற்று ஆண்டு | : பொ.ஆ. 1512 |
| ஊர் | : ஏழுசெம்பொன் | இ.க.ஆண்டறிக்கை | : – |
| மொழி | : தமிழ் | முன்பதிப்பு | : – |
| எழுத்து | : தமிழ் | | |
| அரசு | : விஜயநகர் | ஊர்க்கல்வெட்டு எண் | : 8 |
| அரசன் | : கிருஷ்ணதேவ மகாராயர் | | |

இடம் : தென் திருவேங்கடப்பெருமாள் கோயில் கருவறை மேற்கு முப்பட்டைக் குமுதம்.

குறிப்புரை : வீரப்பிரதாப நரசிங்கதேவ மகாராயர் குமாரர் கிருஷ்ணதேவ மகாராயர் காலத்தில் ஏழிசைமோகன் திருவேங்கடத்தப்பனுக்கு நிலம் திருநாமத்துக்காணியாக கொடையளித்த செய்தியைக் கூறுகிறது இக்கல்வெட்டு.

Summary : Vijayanagar - Krishṇadēva mahārāyar - Saka year 1434 - 1512 AD. - Tamil. Registers the gift of land as *thirunāmattuk-kāni* to the temple of Thiruvēṅkaḍaththappan in the village of Elisai Mohan.

கல்வெட்டு :

1. ஸ்வஸ்திஸ்ரீ ஊநஊஹா ஊண்ஃலேஸ்வர மூவராயர் கண்டன் ஸ்ரீவீரவ௲தாப நரசிங்கயேகவ ஊஹாராயர் குமாரர் கூட்டணைய ஷேவ ஊஹாராயர் வ௲யிவிராஜ்ஜூ பண்ணி அருளா நின்ற ஶமாஷ்ஜூ கூசாஙயசல் மேற் செல்லா நின்ற பிரபாவதி ஷூ ஷ[கர] வூஸ்லிக நாயற்று வூலவவக்ஷுத்து சுதியையும் . . . . .

2. ஆஷிதூ வாரகூ நாள் படைவீட்டு உசாவடி பனையூர் நாடான எண்ணாயிரம் தென்பிடாகை தனியூர் ஏழிசைமோகன் திருவேங்கடத்தப்பனுக்கு இளைய . . . . [கோம] நலபாடி திருநாமத்துக்காணியாக கூஷ்ணராய. . . . . . சந்திறாதித்தவரையும் செல்லக் கடவதாந படி ஸ்ரீ . . . . . . . .

## *தமிழ்நாடு அரசு தொல்லியல் துறை* *தொடர் எண் : 1111/2024*

| | | | |
|---|---|---|---|
| மாவட்டம் | : விழுப்புரம் | ஆட்சியாண்டு | : 2 |
| வட்டம் | : விழுப்புரம் | வரலாற்று ஆண்டு | : 13-14-ஆம் நூற். |
| ஊர் | : ஏழுசெம்பொன் | இ.க.ஆண்டறிக்கை | : – |
| மொழி | : தமிழ் | முன்பதிப்பு | : – |
| எழுத்து | : தமிழ் | | |
| அரசு | : பாண்டியர் | ஊர்க்கல்வெட்டு எண் | : 9.1 & 9.2 |
| அரசன் | : விக்கிரம பாண்டியன் | | |

இடம் : தென் திருவேங்கடப்பெருமாள் கோயில் அர்த்தமண்டப தென்புற முப்பட்டைக் குமுதம்.

குறிப்புரை : மன்னன் விக்கிரமபாண்டியன் நலனிற்காக, ஆழ்வார் கந்தாடை உத்யாதாசி அகல்ஷ்டவயாஜியாருக்கும் சதுர்வேதி பட்டர்களாகிய 52 பேருக்கு 52 பங்கும், தட்சிணையாகவும், திருவிடையாட்டம் பங்கு ஒன்றும் தேவதான பங்கு ஒன்றும் ஆக 54 பங்குக்கும், ராஜராஜவளநாட்டு, பனையூர் நாட்டு அழகிய சீய நல்லூர் பற்று நாட்டவர்கள் வெள்ளரிபட்டு, இலுப்பைப்பட்டு, தச்சப்பாக்கம் ஆகிய ஊர்களில் உள்ள நிலங்கள் அகர இறையிலியாக நிலமளித்த செய்தி கூறப்பட்டுள்ளது.

**Summary** : Vikkirama pāṇḍian - year 2 AD. - Tamil. Records the gift of land in the three villages as Agara Eraiyili to the 52 Bhattās, and two shares to the Siva and Perumal temples as each one share, the total 54 shares were given by the Nāttārs of Azhagiya sīya Nallūr in Pāṇḍiyanāḍu, a sub-division of Rājarājavaḷanāḍu, for the welfare of the king Vikkirama Pāṇḍya dēva.

கல்வெட்டு :

1. ஸ்வஸ்திஸ்ரீ கோமாறு வநர் குலசேகர சக்கரவத்திகள் ஸ்ரீவிக்கிரம பாண்டிய ஷேவற்கு யாண்டு இரண்டாவது ஜ்ஷஹ நாயற்று வலவக்ஷத்து வதுற்ஷமியும் வியாழக்கிழமையும் பெற்ற புணர்பூசத்து நாள் ராஜராஜ வளநாட்டுப் பனையூர் நாட்டு அழகியசீய[நல்லூர்]ப் பற்றில் நாட்டாரோம் பெருமாள் திருமேனிக்கு நன்றாக ஷேவர் கன்னனு மொறுவர் தபாஜூ ஷேவர் ஆழ்வார் கந்தாடை உஷூதாசி சுவஷ[ஷ]வ யாஜியாற்கு [சுஷாந்சு]முள்ளிட்ட கூ_துக்களுக்கு ஆ . . ஜூஷக்ஷணையாகக் குடுத்த

2. அகரம் கண்ட மாசாண்டை சதுர்வேதி மங்கலத்துக்கு திருமுகப்படி நிஶ்சயித்த சதுர்வேதி பட்டர்கள் பேர் ஐம்பத்திரண்டுக்குப் பங்கு ஐம்பத்து இரண்டு திருவிடையாட்டம் பங்கு ஒன்றும் தேவதானம் பங்கு ஒன்றும் ஆக பங்கு ஐம்பத்து நாலுக்கும் வெள்ளரிப்பட்டும் இலுப்பை பட்டும் தச்சபாக்[கம்] நாற்பாலெல்லைக்குட் பட்ட . . . . . . . . . . . . . . . . . . . . . . . . . அகர இறையிலியாக சந்த்ராதித்தவரை செல்லுவதாக உதகம் பண்ணிக் குடுத்தோம் இந்நாட்டு நாட்டவரோம் உ

3. [சந்]ரதித்தவரை செல்லுவதாகக் குடுத்தோம் உ

## தமிழ்நாடு அரசு தொல்லியல் துறை   தொடர் எண் : 1112/2024

| | | | |
|---|---|---|---|
| மாவட்டம் | : விழுப்புரம் | ஆட்சியாண்டு | : 15 |
| வட்டம் | : விழுப்புரம் | வரலாற்று ஆண்டு | : 13-14-ஆம் நூற். |
| ஊர் | : ஏழுசெம்பொன் | இ.க.ஆண்டறிக்கை | : – |
| மொழி | : தமிழ் | முன்பதிப்பு | : – |
| எழுத்து | : தமிழ் | | |
| அரசு | : – | ஊர்க்கல்வெட்டு எண் | : 10 |
| அரசன் | : – | | |

இடம் : தென் திருவேங்கடப்பெருமாள் கோயில் அர்த்தமண்டப தென்புற முப்பட்டைக் குமுதம்.

குறிப்புரை : ராஜராஜ சதுர்வேதி மங்கலத்து தென் பிடாகை அழகியசீய நல்லூர் பற்று ஏழிசை மோகன் என்ற ஊரில் நாயனார் தென் திருவேங்கடமுடைய நாயனார் கோயிலுக்கு, சந்தி வழிபாடு, அமுதுபடி, சாத்துபடி உள்ளிட்ட தினசரி வழிபாட்டுத் தேவைக்காக கண்ணன் ஏந்தல் என்ற ஊரில் நன்செய், புன்செய், ஊர் நத்தம் ஏரி, அதன் நீர்ப்பிடிப்புப் பகுதிகளும் மற்றும் சில வரிகளும் அரசனின் 13-ஆவது ஆட்சியாண்டு முதல் இறையிலியாக கொடுத்ததுடன், மற்ற பிற பகுதிகளையும் திருத்தி பயிர் செய்து கொள்ள அனுமதியும் கொடுத்து எல்லை வகுத்து கல் நாட்டி கொடுத்த செய்தி கூறப்பட்டுள்ளது.

Summary : Records the gift of dry and wet lands in Kannan Enthal, water tank [ēri] and its water resources, and also some taxes for conducting puja in Sandhi worships, food - ofterings and other requirements for worshiping the deity Nāyanār Ten Thiru Vēṅkatamuḍaiya Nāyanār, in the Village Ēlisai Mōhan, located in Alagiya sīyanallūr Par̲r̲u, which was a southern hamlet of Rajaraja chatūrvēdi maṅgalam in Panḍiyā - nāḍu, [a sub division of Rājarāja vaḷanāḍu].

கல்வெட்டு :

1. ஸ்வஸ்திஸ்ரீ ஜெய்கீர்த்தி முன்னாக த்ரிபுவன சக்ரவர்[த்*]தி கோனேரின்மை கொண்டாந் . . . . . . . . ப் பனையூர் நாட்டு இராசராச சதுர்வேதி மங்கலத்து தென்பிடாகை அழகிய சீய நல்லூர்ப் பற்றில் ஏழிசை மோகனில் நாயனார்

தென் திருவேங்கடமுடைய நாயனார் . . . . . . . இன்னாயனாற்கு . . . . . . . . . . . .

2. ஸமிக்கும் அமுதுபடி சாத்துப்படி ஒள்ளிட்ட[1] நித்த நிமந்தங்களுக்கு உடலாக இப்பற்றில் கண்ணன் ஏந்தல் நான்கெல்லைகது உட்பட்ட நன்செய் புன்செய் ஊர் நத்தமும் ஏரியும் ஏரிநீர்க்கோப்பும் ஏரிவாய்ப் புறவடையும் குளவடை மாவடை மரவடை தறியிறை தட்டார்ப்பாட்டஞ் செட்டிறை செக்கிறை நாட்டு வினியோகம் வெட்டி அமஞ்சி மற்றும் எப்பேர்ப்பட்ட அனைத்தயங்களும் இழந்து பதின் மூ-

3. ன்றாவது ஆவணி மாதம் முதல் திருவிடையாட்டம் முதலடங்க இறையிலியாகத் தந்தோம் பன்னிரண்டாவது வரையும் இந்த கண்ணன் ஏந்தலுக்கு நாட்டு விழுக்காடு பொன் முப்பதும் பதின்மூன்றாவது முதல் வரியிலார் கரைக்கிலுங் கழித்து விட்டோம் இன்னாள் முதல் கைக்கொண்டு காடுவெட்டிலாட்டங்காடு வெட்டித் திருத்திக் குடியும் ஏற்றிப் பயிர்ச்செய்வித்துக் கொண்டு இப்படிக்கு இவ்வோலை பிடிபாடா-

4. கக்கொண்டு நான் கெல்லையிலுந் நத்தத்திலுந் திருவாழிக்கல்லு நாட்டி வசூாதிகூவரை செல்வதாக இக்கோயிலிலே கல்லிலுஞ் செம்பிலும் வெட்டிக் கொண்டு அனுபவிக்கவும்பராக [2] யாண்டு ௰௩ நாள்௰௩ இவை நெட்டூந்டையானெழுத்து

5. திருமுகம் துஜூழ

இவை காலிங்கராயன்

---

1. உள்ளிட்ட - என்று இருத்தல் வேண்டும்.
2. அனுபவிப்பாராக - என்று படிக்கவும்.

*தமிழ்நாடு அரசு தொல்லியல் துறை* *தொடர் எண் : 1113/2024*

| | | | |
|---|---|---|---|
| மாவட்டம் | : விழுப்புரம் | ஆட்சியாண்டு | : – |
| வட்டம் | : விழுப்புரம் | வரலாற்று ஆண்டு | : – |
| ஊர் | : ஏழுசெம்பொன் | இ.க.ஆண்டறிக்கை | : – |
| மொழி | : தமிழ் | முன்பதிப்பு | : – |
| எழுத்து | : தமிழ் | | |
| அரசு | : – | ஊர்க்கல்வெட்டு எண் | : 2 |
| அரசன் | : – | | |

இடம் : தென் திருவேங்கடப்பெருமாள் கோயில் அர்த்தமண்டப கிழக்குப்பட்டி

குறிப்புரை : சிதைந்த கல்வெட்டு.

Summary : Damaged inscription

கல்வெட்டு :

1. ஸ்ரீமது ஶகாஷ்௱ ௲௩௱ சய்சன் மேல் செல்லா நின்ற விகுறுவதி வருஷ௱
   . . . . . . . . . . . . . . .

## தமிழ்நாடு அரசு தொல்லியல் துறை தொடர் எண் : 1114/2024

| | | | |
|---|---|---|---|
| மாவட்டம் | : விழுப்புரம் | ஆட்சியாண்டு | : – |
| வட்டம் | : விழுப்புரம் | வரலாற்று ஆண்டு | : 12-ஆம் நூற். |
| ஊர் | : சிந்தாமணி நல்லூர் | இ.க.ஆண்டறிக்கை | : – |
| மொழி | : தமிழ் | முன்பதிப்பு | : – |
| எழுத்து | : தமிழ் | | |
| அரசு | : சோழர் | ஊர்க்கல்வெட்டு எண் | : 1 |
| அரசன் | : விக்கிரம சோழன் | | |

இடம் : திரு வைத்தீஸ்வரன் கோயில் அர்த்தமண்டபத் தெற்கு ஜகதி.

குறிப்புரை : ராஜராஜ வளநாட்டுப் பனையூர் நாட்டு திந சிந்தாமணி நல்லூர் வேளைக்காரர்கள் சிலர் அக்கோயில் நாலாயிரவரோடுங் கூடி சம்மதித்து இவ்வூர் கோயிலாகிய ஸ்ரீகைலாசமான சோளீஸ்வரமுடைய மஹாதேவர் கோயிலுக்கு, காலளவு கோற் கூலியும், அங்காடிப்பாட்டமும் திருவிழாப்புறமாகக் கொடையளித்த செய்தி கூறப்பட்டுள்ளது.

விக்கிரம சோழனின் 6-ஆம் ஆட்சியாண்டு கல்வெட்டாகிய அடுத்த கல்வெட்டில் கோயிலின் பெயர் தீர்மானிக்கப்பட்டுவிட்டது. இக்கல்வெட்டில் இடம்விட்டு எழுதப்பட்டுள்ளது. தீர்மானிக்கப்படவில்லை. அல்லது பெயர் பற்றிய ஆணை வரவில்லை. ஆதலால் 6-ஆம் ஆட்சியாண்டிற்கும் முந்தைய ஆட்சியாண்டு கல்வெட்டாக இக்கல்வெட்டைக் கருதலாம்.

Summary : Chōḻa - Kōpparakēsari Vikrama chōla - date not mentioned - 12th Century AD. - Tamil. Registers the gift of some taxes to celebrate temple festivals [Thiruvizhā] to the deity Mahādēva in the temple of Sri Kailāsam alias Sōḷiśvara, by the Vēḷaikkārās [heroes], making this decision after met with Nālayiravar of this temple.

கல்வெட்டு :

1. ஸ்வஸ்திஸ்ரீ பூமாது புணரப் புவிமாது வளர நாமாது விளங்க ஜயமாது விரும்பத் தன்றிருபது மலர் மன்னவர் சூட மன்னியவுரிமையால் மணிமுடி சூடிச் செங்கோல் செந்று தி-

2. சைதோறு[ம்*] வளப்ப வெங்கலி கடிந்து மெய்யற ஜழைப்பக் கலிங்கமிரியக் கடல்மலை நடாத்தி வலங்கோளாழிவரை யூழிநடப்ப இருசுடரளவு[ம்*] ஒருகுடை நிழற்றச் செம்பொந்

3. வீரஸிംஹாஸநத்து முக்கோக்கிழாநடிகளோடும் வீற்றிருஞருளிய கோப்பரகேஸரி [வ*]ҙரான சக்ரவத்திகள் ஸ்ரீவிக்ரூ சோள(ஜ)ஷேவர்கு யாண்டு[1] *ராஜராஜ* வளநாட்டு பனையூர்

4. நாட்டு திநசிந்தாமணி நல்லூர் அகளங்க விழுப்பரையனு ஷியாக சமுத்திரப் பல்லவரையநும் விருத*ராஜ* பயங்கரப் பல்லவரையனும் *ராஜேந்த்ர*சோழந் கிலாரயனுஜழை சம-

5. ஈனும் அழகியராயப் பல்லவரையனும் செழியதரையனும் உள்ளிட்ட மீனவனை வெண்கண்டரான சோழ(ந்)தரய வேளைக்காறரோம் நாங்கள் நாலாயிரவரோமுங் கூட ஸம-

6. மதித்து இத்திந[சிந்*]தாமணி நல்லூர் ஸ்ரீகைலாஸமாந[2] சோளீ*ஸ்வர*முடைய ஊஹாஷேவர்க்கு திருவிழாப்புறமாக இவ்வூர்க் காலளவு கோற்கூலியும் அங்காடிப்

7. பாட்டமும் சஞாதித்தவற் செல்லக் கடவதாக குடுத்தோம் இவ்வனைவோம் இது அழிவு செய்வார் இந்நியாயத்துக்குப் பிழைத்தாராவார் இ

---

1. யாண்டு தரப்படாமல் அதற்கான இடம் விட்டு *ராஜராஜ* வளநாட்டு . . . . எனத் தொடர்கிறது.

2. கோயிலின் பெயர் ஸ்ரீகைலாஸமாந என்பதை அடுத்து இடம் விட்டு சோளீஸ்வரமுடைய ஊஹாஷே-வர் . . . எனத் தொடர்கிறது மன்னர் ஒருவர் பெயரில் அக்கோயில் பெயர் அழைக்கப்பட்டிருத்தல் வேண்டும்.

## தமிழ்நாடு அரசு தொல்லியல் துறை தொடர் எண் : 1115/2024

| | | | |
|---|---|---|---|
| மாவட்டம் | : விழுப்புரம் | ஆட்சியாண்டு | : 6 |
| வட்டம் | : விழுப்புரம் | வரலாற்று ஆண்டு | : பொ.ஆ.1124 |
| ஊர் | : சிந்தாமணி நல்லூர் | இ.க.ஆண்டறிக்கை | : – |
| மொழி | : தமிழ் | முன்பதிப்பு | : – |
| எழுத்து | : தமிழ் | | |
| அரசு | : சோழர் | ஊர்க்கல்வெட்டு எண் | : 2 |
| அரசன் | : விக்கிரம சோழன் | | |

இடம் : திரு வைத்தீஸ்வரர் கோயில் அர்த்தமண்டபம் தெற்கு ஜகதி.

குறிப்புரை : ராஜராஜ வளநாட்டுப் பனையூர் நாட்டுத் தினசிந்தாமணி நல்லூர் ஸ்ரீகைலாசங் குலோத்துங்க சோளீஸ்வரமுடைய மஹாதேவர்க்கு திருமுனைப்பாடி நாட்டு ஓகூர்ப் பள்ளி ஆடவல்லான் சோழகங்கன் என்பவன் அளித்த ஒருகொடை பற்றிய செய்தியைக் கூறுவனவாக இக்கல்வெட்டு அமைந்திருத்தல் வேண்டும். ஆளால் கொடையளித்தவன் பெயருக்குப்பின் உள்ள பகுதி கிடைக்கவில்லை.

Summary : Chōḷa - Kōpparakēsari Vikrama chōḷa - 6th year - 1124 AD. - Tamil. Registers some gift to the temple by Āḍavallān Chōḷa Gaṅgan who belongs to Ohūrpaḷḷi in Thirumuṉaippāḍi - nāḍu, to the temple of Sri Kailāsam Kulōttuṅga Chōḻisvaramuḍaiya - Mahādēva of Dinachinthamani - nallur in Paṉaiyūr-nāḍu, a sub-division of Rājarājavaḷa nāḍu. The last portion of this recard is lost.

கல்வெட்டு :

1. ஸ்வஸ்திஸ்ரீ பூமாதுபுணரப் புவிமாது வளர நாமாது விளங்க ஜயமாது விரும்பத் தன்னிருபதுமலர் மன்னவர் சூட மன்னிய வுரிமையால் மணிமுடி சூடிச் செங்கோல் சென்று திசைதோறும் வளர்ப்ப வெங்கலிகடிந்து மெய்யறந் தழைப்பக் கலிங்கமெரியக் கடல் மலை நடாத்தி வலங்கோளாழி வரை யூழி நடப்ப இருசுடரளவு மொருகுடை நிழை-

2. ற்றிச் செம்பொன் வீரஸிംஹாஸநத்து முக்கோக்கிழாநடிகளோடும் வீற்றிருந்தருளிய கோப்பரகேஸரி பந்ரான சக்ரவத்திகள் ஸ்ரீவிக்ரம

வோஉ ஷேவற்கு யாண்டு ௬ ஆவது *ராஜராஜ* வளநாட்டுப் பனையூர் நாட்டுத் தின சிந்தாமணி நல்லூர் *ஸ்ரீ*கைலாஸங் குலோத்துங்க சோளீ*ஸ்வர*முடைய உஹாஷேவற்கு *ராஜராஜ* வளநாட்டுத் திருமுனைப்பாடி

3. நாட்டு ஒகூர்ப்பள்ளி ஆடவ[ல்*]லான் சோ[ழ*]ங்கனான . . . . . . . . . . . . . . . . . . . . . . . . . . . . . .

## தமிழ்நாடு அரசு தொல்லியல் துறை தொடர் எண் : 1116/2024

| | | | |
|---|---|---|---|
| மாவட்டம் | : விழுப்புரம் | ஆட்சியாண்டு | : 12 |
| வட்டம் | : விழுப்புரம் | வரலாற்று ஆண்டு | : 11-ஆம் நூற். |
| ஊர் | : ஆனாங்கூர் | இ.க.ஆண்டறிக்கை | : – |
| மொழி | : தமிழ் | முன்பதிப்பு | : – |
| எழுத்து | : தமிழ் | | |
| அரசு | : சோழர் | ஊர்க்கல்வெட்டு எண் | : 1 & 2 |
| அரசன் | : குலோத்துங்க சோழன் | | |

இடம் : திரு அகத்தீசுவரர் கோயில் கருவறை உள்ளே தெற்குச் சுவர்.

குறிப்புரை : ராஜராஜ வளநாட்டுப் பனையூர் நாட்டுக் குலோத்துங்கச் சோழ ஆனாங்கூர் உடையார் திருவகத்தீசுவரமுடைய மகாதேவர் கோயிலில் இரண்டு நொந்தா விளக்குகள் எரிய திருச்சிற்றம்பலமுடையானான கொமரகோன் என்பவர் இறையிலியாக நிலம் அளித்தார். மா, கமுகு, தென்னை மரங்களை உள்ளடக்கிய அந்நிலத்தை கோயிலில் காணியுடைய சிவப்பிராமணரும் ஸ்ரீமாஹேஸ்வரக் கண்காணி செய்வார்களும் கைக்கொண்டு கோயிலில் விளக்கெரிக்கும் பொறுப்பை ஏற்றுக்கொண்டு கல்வெட்டிக் கொடுத்த செய்தி கூறப்பட்டுள்ளது.

Summary : Chōḻa - Kulōttuṅga Chōḻadēva - year 12 - Tamil. Records a gift of land with some trees as tax-free land to the temple of Thiruvagatteesvaramuḍiaya - Mahādēva at Kulōtuṅga Chōḻa Ānāṅgūr, in Panaiyūr - nāḍu, which was a Subdivision of Rājarāja vala - nadu, by Thiruchchirrambalamuḍaiyān alias Komarakōṉ. The Sivabrāhmanās and the temple supervisors called Sri Māhēsvaras took the charge of burning the lamps in the temple.

கல்வெட்டு :

1. [ஸ்வஸ்திஸ்ரீ] த்ரிபுவன சக்கரவர்த்திகள் ஸ்ரீகுலோத்துங்க சோழ தேவற்கு யாண்டு ௰உ ஆவது ராஜ[ராஜவள]-
2. [ந]ாட்டுப் பனையூர் நாட்டுக் குலோத்துங்க சோழ ஆனாங்கூர் உடையார் [திருவகத்தீ]-
3. ஸ்வரமுடைய மஹாதேவர்க்குத் திருச்சிற்றம்பலமுடையானான கொமர[1]கோன் [வைத்த நொந்]-

4. தா விளக்கு இரண்டுக்கு சந்திராதித்தவற் இறையிலியாக விட்ட நிலமாவ[து] . . . .

5. இவூர்ப் பழஞ்சூ[ர்*] வாயில் வடக்கடைந்த தோட்ட நில முக்காணியுமித-

6. ன்மேல் மா[வு*]ங்கமுகுஞ் சுற்றுத்தெங்குமகப்பட இக்கோயிலிற் காணியுடைய சி-

7. வஶ்ர(ா)ஹ்ணரும் ஸ்ரீமாயேஸ்வர கண்காணி செய்வாருங் கைக்கொண்டு திருநந்தா

8. விளக்கிரண்டுஞ் சந்திராதித்தவற் எரிக்க கடவதாகவுமிக் கோயிலிலேய் கல்லுவெ-

9. ட்டு வித்தேந் [திரு]-

10. ச்சிற்றம் பலமு[டை]

11. யானான இருங்[கோ]-

12. னநேன் இது [பன்ம]

13. ாயேஸ்வரரக்ஷை ॥–

1. கொமர என்பதில் ம என்ற எழுத்து கொ எழுத்தின் கீழே எழுதப்பட்டுள்ளது.

## தமிழ்நாடு அரசு தொல்லியல் துறை தொடர் எண் : 1117/2024

| | | | |
|---|---|---|---|
| மாவட்டம் | : விழுப்புரம் | ஆட்சியாண்டு | : – |
| வட்டம் | : விழுப்புரம் | வரலாற்று ஆண்டு | : 11-ஆம் நூற். |
| ஊர் | : ஆனாங்கூர் | இ.க.ஆண்டறிக்கை | : – |
| மொழி | : தமிழ் | முன்பதிப்பு | : – |
| எழுத்து | : தமிழ் | | |
| அரசு | : சோழர் | ஊர்க்கல்வெட்டு எண் | : 3 |
| அரசன் | : – | | |

இடம் : திரு அகத்தீசுவரர் கோயில் கருவறை உள்ளே தெற்கு வடக்குச் சுவர்கள்.

குறிப்புரை : துண்டுக்கல்வெட்டுகள். விளக்குகள் எரிக்க காசு நிலங்கள் அளித்த செய்தியைக் குறிப்பிடுகின்றன.

Summary : Bit inscriptions. Refers gift of Coins and land to burn lamps in the temple.

கல்வெட்டு :

I

1. சோழதேவர்க்கு யாண்டு ச . .
2. டு நல்லாமுடையாந் மாட . . .
3. ந் அரைக்கழைஞ்சே . . .
4. எரிக்கக்கடவோமாக பொ . . .
5. திருவாரதனை பண்ணுவான் . . .

II

1. [ஸ்வஸ்திஸ்ரீ] திரிபுவந சக்கரவர்த்திகள் ஸ்ரீகுலோத்துங்க சோ . . . .
2. க . ரத்தா . . .

III

1. இந்நிலம் விற்று இறையிழிச்சி குடுத்தோம் ஆனாங்கூர் . . . . . . .
2. இது பன்ஊாஹேஸ்வரர் வைகூா . . கூஜ இவை [எந்] எழுத்து . . .

3. இவூர் வைய்காநஸன் . . . . . . . . . . . .

IV

1. உ வது கங்கை கொண்டான் . . .
2. லந் மாதவந் உலகளந்தக் . . .
3. னாலு மாவி நாற் காசு . . .
4. பக்கல் பொலிவூட்டுக் கொ . . . .
5. ட்டு விளக்கெரிக்க கடவதாக . . .

V

1. . . . . ஒரு செவிடே கல நெய் . . .
2. . . . . நொந்தா விளக்கு . . .

## தமிழ்நாடு அரசு தொல்லியல் துறை தொடர் எண் : 1118/2024

| | | | |
|---|---|---|---|
| மாவட்டம் | : விழுப்புரம் | ஆட்சியாண்டு | : – |
| வட்டம் | : விழுப்புரம் | வரலாற்று ஆண்டு | : பொ12-ஆம் நூற். |
| ஊர் | : ஆனாங்கூர் | இ.க.ஆண்டறிக்கை | : – |
| மொழி | : தமிழ் | முன்பதிப்பு | : – |
| எழுத்து | : தமிழ் | | |
| அரசு | : – | ஊர்க்கல்வெட்டு எண் | : 4 |
| அரசன் | : – | | |

இடம் : திரு அகத்தீசுவரர் கோயில் அர்த்த மண்டபம் தென்புறச் சுவர்.

குறிப்புரை : துண்டுக் கல்வெட்டுகள். சந்திவிளக்கு, நொந்தா விளக்குகள் எரிக்க காசு உள்ளிட்ட கொடைகள் அளித்த செய்திகள் காணப்படுகின்றன.

Summary : Bit inscriptions. Refers to gift of *kāsu* etc. to burn Twi - lamps and perpetual lamps to the temple.

கல்வெட்டு :

VI

1. முழான் இராமனுக்கு . . . . . தேவதான . . . .
2. [ச]ந்திவிளக்கு இத்திருவகத்தீஶ்வரமுடைய . . . . . .

VII

1. இக்காசு ஒன்றும் ஆக காசு . . . . . . . . .
2. . . நிசதி இரண்டு சந்தி விளக்கு சந்திராதித்தவரை எரிக்கக்
3. . . . . . கொண்டு . . . . . . . . . . . . . . .

VIII

1. [ஸ்வஸ்திஸ்ரீ] [திரிபுவன] சக்கர வத்திகள் ஸ்ரீகுலோ . . . . .
2. . . . . . . . . . . . . . ஆனாங்கூர் ஊஹாதேவர்க்கு நந்தா விளக்கு . . . . .
3. . . . . .
4. . . . . . .

5. கோயிலில் காணி . . .

IX

1. ஸ்வஸ்திஸ்ரீ சக்கரவதி[டி*]கள் ஸ்ரீ . . . . .
2. தேழாவது ஏரிகிழான் தீரன் அழிசுகாடன் . . . . . .
3. ட்டு மஹாதேவற்கு சந்தி விளக்கு எரிப்பதற்கு குடுத்த பொன் . . .
4. ாக கழஞ்சே ஆறுமாவிறை காசு ஒந்றும் இத்தேவற்கு [யிரண்டு] . . . . . .

X

1. . . . . . திரிபுவனசக்கரவர்த்திகள் ஸ்ரீகு . . . .
2. கசோழதேவற்கு யாண்டு சய௬ ஆவது . . . . . . .
3. [நா]ட்டு ஆநாங்கூர்த் திருவகத்தீஸ்வரமுடைய மஹாதேவர்க்கு
4. . . . கோயிலிற் குளத்துப் படிகட்டு [பக்கத்] திருக்கோயிலுடை

## தமிழ்நாடு அரசு தொல்லியல் துறை தொடர் எண் : 1119/2024

| | | | |
|---|---|---|---|
| மாவட்டம் | : விழுப்புரம் | ஆட்சியாண்டு | : – |
| வட்டம் | : விழுப்புரம் | வரலாற்று ஆண்டு | : 17-18-ஆம் நூற். |
| ஊர் | : ஆனாங்கூர் | இ.க.ஆண்டறிக்கை | : – |
| மொழி | : தமிழ் | முன்பதிப்பு | : – |
| எழுத்து | : தமிழ் | | |
| அரசு | : – | ஊர்க்கல்வெட்டு எண் | : 1 |
| அரசன் | : – | | |

இடம் : திரு அகில நாராயணப் பெருமாள் கருவறை வடபுற முப்பட்டைக் குமுதம்.

குறிப்புரை : ஆனாங்கூரைச் சேர்ந்த தட்டான் சிற்றம்பலவன் வடிலன் என்பவர் இவ்வூர் கோயிலுக்கு தளிகை ஒன்றும், மணி ஒன்றும் கொடையளித்த செய்தி கூறப்பட்டுள்ளது.

Summary : Refers to gift of a *taḷigai* and a bell to the temple by a carpenter called Chiṟṟambalavan vaḍilan, who was resding in Anāṅgūr.

கல்வெட்டு :

1. ஆனாங்கூர் தட்டான் சிற்றம்பலவன் வடிலன் இட்ட தளிகை ஒன்று மணி ஒன்று

*தமிழ்நாடு அரசு தொல்லியல் துறை* *தொடர் எண் : 1120/2024*

| | | | |
|---|---|---|---|
| மாவட்டம் | : விழுப்புரம் | ஆட்சியாண்டு | : 3 |
| வட்டம் | : விழுப்புரம் | வரலாற்று ஆண்டு | : – |
| ஊர் | : ஆனாங்கூர் | இ.க.ஆண்டறிக்கை | : – |
| மொழி | : தமிழ் | முன்பதிப்பு | : – |
| எழுத்து | : தமிழ் | | |
| அரசு | : சோழர் | ஊர்க்கல்வெட்டு எண் | : 2 |
| அரசன் | : இரண்டாம் குலோத்துங்க சோழர் | | |
| இடம் | : திரு அகில நாராயணப் பெருமாள் கோயில் மேற்கு வெளிச்சுவர். | | |

குறிப்புரை : இரண்டாம் குலோத்துங்க சோழனின் மெய்க்கீர்த்திப் பகுதியுடன் இக்கல்வெட்டு முடிந்திருக்கிறது. மன்னன் இட்ட ஆணையைக் குறிப்பிடும் நோக்கத்தில் வரையப்பட்டது இக்கல்வெட்டு.

Summary : Stops with the prarasthi of Kulōttuṅga Chōḻa II. Seems to refer a order of the king.

கல்வெட்டு :

1. ஸ்வஸ்திஸ்ரீ :–பூமேவு திருமகள் . . . . மார் . . . . . . . . . . . . . கலை மகள் நிலமகள் பொது சிறப்ப விசைய மாமகள் வெல் புயத்திருப்ப விசையன் செல்வி எண்டிசை விளங்க நரு பாவந்திறைஞ்ச நில மடந்தையைத் [திருமணம்] புணர்ந்து சிரவனத் . . . . கீழடி கவித்தென் மணிமுடிசூடி மல்லல் ஞால-
2. த்துப் பல்லுயிரெல்லாம் எல்லையிலின்பம் இயல்பிந்ளெய்த நுளாயத வெண்குடை நிழற்[றி*] செங்கோலாச்சி வாழி பல்லூழி ஆழி நடப்ப செம்பொன் வீரஸிംஹாஸனத்து புவனமுழுதுடையாளோடும் வீற்றிருந்தருளிய கோவிராஜ கேஸரி வந்மரான திரிபுவன சக்ரவத்திகள் ஸ்ரீகுலோத்துங்க சோழதேவர்க்கு
3. யாண்டு மூன்றாவது வ்யவஸாஜ செய்தருளின திருமுகப்படி

## *தமிழ்நாடு அரசு தொல்லியல் துறை* *தொடர் எண் : 1121/2024*

| | | | |
|---|---|---|---|
| மாவட்டம் | : விழுப்புரம் | ஆட்சியாண்டு | : – |
| வட்டம் | : விழுப்புரம் | வரலாற்று ஆண்டு | : 17-18-ஆம் நூற். |
| ஊர் | : ஆனாங்கூர் | இ.க.ஆண்டறிக்கை | : – |
| மொழி | : தமிழ் | முன்பதிப்பு | : – |
| எழுத்து | : தமிழ் | | |
| அரசு | : – | ஊர்க்கல்வெட்டு எண் | : 3 |
| அரசன் | : – | | |

இடம் : திரு அகில நாராயணப் பெருமாள் கோயில் வடக்குச் சுவர் வெளியில்.

குறிப்புரை : ஒரு அளவுகோல் பற்றிக் கூறுகிறது. இந்த அளவுகோல் ½ அளவு கோல் என்பதைக் குறிப்பிடுகிறது, இக்கல்வெட்டு.

Summary : Refers a length of half a measurement of a measuring rod.

கல்வெட்டு :

1. ------------------------------------------------------------------------------------------

மேற்கு முதல் கண்டகறத்து ரு அளவுகோல் -------------------------------------------------------

## *தமிழ்நாடு அரசு தொல்லியல் துறை* *தொடர் எண் : 1122/2024*

| | | | |
|---|---|---|---|
| மாவட்டம் | : விழுப்புரம் | ஆட்சியாண்டு | : சக ஆண்டு : 14 [53] |
| வட்டம் | : விழுப்புரம் | வரலாற்று ஆண்டு | : பொ.ஆ.1532 |
| ஊர் | : அன்னியூர் | இ.க.ஆண்டறிக்கை | : 620/1915 |
| மொழி | : தமிழ் | முன்பதிப்பு | : SII.VOl. XXX No: 268 |
| எழுத்து | : தமிழ் | | |
| அரசு | : விஜயநகர் | ஊர்க் கல்வெட்டு எண் | : 1.1 - 1.5 |

அரசன் : வீரப்பிரதாப அச்சுததேவ மகாராயர்

இடம் : திரு ராமநாதேஸ்வரர் கோயில் கருவறை வடக்குச் சுவர்.

குறிப்புரை : கருவாக்சி சீர்மை அன்னியூர் திருவிராமீசுவரமுடையார் கோயிலுக்கு சாணி சிங்கப்ப நாயக்கர் நலனை முன்னிட்டு செகதாபி நாகராசர் குன்றக்குடி என்ற ஊரை தர்மமாக அளித்துள்ளார். மேலும் இக்கல்வெட்டில் தாமல் வசவையா முதலியார் மகன் நமசிவாய முதலியாரின் மாமனாராகிய குன்றத்தூரப்பன் ஆகியோர் குறிப்பிடப்பட்டுள்ளனர். கல்வெட்டின் பிற்பகுதி கட்டிடப் பகுதிக்குள் மறைந்து விட்டதாலும் சிதைந்துள்ளதாலும் முழு விவரத்தையும் அறிய இயலவில்லை.

Summary : Vijayanagar - Vīrapratāpa Achutadēva mahā rāya - Saka year 14[53], Khara, Kumbha, ba.di. 14, Sravana, Sunday - 1532 AD. - Tamil.

Built in at the bottom. It Seems to register the gift of the Village Tirukkun[rakkudi] by the Segatāpi Nāgarāsar for the merit of Sāni Singappa Nayakkar, to the temple of Tiruviramīśvaramuḍaiya nāyanār at Anniyūr in the Karuvakshi Sīrmai. The name of a certain Kundrattūrappan, uncle (mamanar) of Namasivaya - mudaliyār and son of Vasavaiya mudaliyār

கல்வெட்டு :

1. ஸ்வஸ்தி [ஸ்வஸ்திஸ்ரீ] இராசாதிராச ராசபரமேஸ்வர ஸ்ரீவீரப்பிறதாப ஸ்ரீஅச்சுததேவ மகாராயர் ப்ருதுவிராச்சியம் பண்ணி அருளா நின்ற சகாப்தம் ௲௪ [௫௩] . . . . . . செல்லா நின்ற கரவருஷம் கும்ப நாயற்று அபரபக்ஷத்து
2. சதுற்தெசியும் திருவோணமும் பெற்ற நாயற்றுக் கிழமை நாள் சிவறாத்ரி

வரு௱ஷகாலத்திலே சாணி சிங்கப்ப நாயக்கர் தன்மமாக கருவாட்சி சீர்மையில் அன்னியூர் . . . . . . . . நாள் செகதாபி நாகறாசா விட்ட திருக்கு[ன்றகு]-

3. டி கிறாமமு சிங்கப்ப நாயக்கர் உத்தராபடிக்கு தாமல் வசவையா முதலியார் புத்திரன் நமசிவாய முதலியார் மாமனார் குன்றத்தூரப்பன் . . . . . . . ரர் நயினார் புத்திரந் . . . . முதலியார் யிந்த ௲௱௨௰ நாற்பாற்கெல்லையும் சிங்கப்ப நாயற்கு . . . . *

* கல்வெட்டின் பிற்பகுதி கட்டிடத்திற்குள் மறைந்து விட்டது.

## *தமிழ்நாடு அரசு தொல்லியல் துறை* *தொடர் எண் : 1123/2024*

| | | | |
|---|---|---|---|
| மாவட்டம் | : விழுப்புரம் | ஆட்சியாண்டு | : சகவருடம் : 1464 |
| வட்டம் | : விழுப்புரம் | வரலாற்று ஆண்டு | : பொ.ஆ. 1543 |
| ஊர் | : அன்னியூர் | இ.க.ஆண்டறிக்கை | : 621/1915 |
| மொழி | : தமிழ் | முன்பதிப்பு | : SII. VOl. XXX No: 269 |
| எழுத்து | : தமிழ் | | |
| அரசு | : விஜயநகர் | ஊர்க் கல்வெட்டு எண் | : 2 |
| அரசன் | : வீரப்பிரதாப அச்சுததேவ மகாராயர் | | |
| இடம் | : திருராமநாதேஸ்வரர் கோயில் நடராஜர் சன்னிதியின் உட்புறம். | | |

குறிப்புரை : மகாமண்டலேசுவரன் செகதாப நாகராசாவின் நலனை முன்னிட்டு தர்மமாக கருவாட்சி சீமையிலுள்ள அன்னியூர் திருவிராமீசுரமுடையார் கோயிலுக்குப் புனப் பிரதிஷ்டை என்ற திருப்பணி, பூசை, மற்றும் பிற வழிபாட்டுச் செலவினங்களுக்காக, அன்னியூர், திருகுன்றம், வெள்ளேரிப்பட்டி, கஞ்சலூர், அருணாவரம் (ஒரு கிராமத்தின் பெயர் சிதைந்து விட்டது) ஆகிய ஆறு ஊர்களின் நஞ்சை, புஞ்சை நிலங்களை சர்வமானியமாக அளித்த செய்தியைத் தெரிவிகின்றது இக்கல்வெட்டு.

**Summary** : Vijayanagar - Vīrapratāpa Achutadēva Mahārāya - Saka year 1300, [mistake for 1464]. Blava, Tai, Paurnami, Pushya, Monday : - 1543 AD. - Tamil.Records the gift of six Villages Anniyūr, Thirukundram, Velleripatti, Kanchalūr, Arunāvaram [one more village name of which is damaged] to the temple Tiruvirāmīsuramuḍaiya - nāyanār at An̲n̲iyūr in Karuvākshi Sīrmai after having reconstructed the temple for the merit of Mahāmaṇḍalēsvara Segatāpa Nāgarāsar. The gift was made to meet the expenses of Temple renovation, Puja and other worships etc to the temple.

கல்வெட்டு :

1. ஸ்வஸ்திஸ்ரீ ॥ ஊன் மகாமண்டலேஸ்வர வீரபிரதாப ஸ்ரீஅச்சுததேவ மகாராயர் பிரதிவிறாச்சியம் பண்ணி
2. அருளா நின்ற சகாப்த்தம் ௲௪௱௬௰௪ இதின்மேல் செல்லா நின்ற பவஸ்ரீ தையி மீ பவர்நமி பூச நஷத்திறம் சேநசோ-

3. மவாரநாள் ஸ்ரீஈன் மகாமண்டலேசுரன் ருசியபாரம் பண்ணின . . . . செகதாப நாகராசா தர்மமாக கரு-
4. வாக்ஷி சீமை அன்னியூர் திருராமீசுவரமுடைய நாயானாற்கு புனப் பிரதிஷ்டை பண்ணி வச்சு
5. . . . . க்கு பூசைக்கு . . திருப்பணிக்கும் அங்கரங்க வைபோகத்துக்குமாக ஆசநூறாக்கமாயி நடக்கும்
6. படியாயி யிட்ட[1] கிராமங்கள் அன்னியூர் திருகுன்றம் வெள்ளேரிபட்டி . . . . யசி ெ . ா சத்து . . . . நா-
7. ங்கள் கஞ்சலூரிலுண்டான தேவதானம் தேவதானம் அருணாவரம் யிநு ஆறு கிறாமதிலுண்டான நஞ்சை புஞ்சை
8. . . . . முதல்லையூர் சருவமானியமாக விட்டபடியினாலே யிந்த தர்மத்துக்கு யாதொருவர்
9. அகிதம் பண்ணிநவர்கள் கங்கை கரையிலே காராம் பசுவையும் பிறாமணனையும் கொ-
10. ண்ண பாவத்திலே போக கடவதாகவும் -

---

* கல்வெட்டில் 1003 என்று உள்ளது.

1. விட்ட - என்று படிக்கவும்.

## தமிழ்நாடு அரசு தொல்லியல் துறை தொடர் எண் : 1124/2024

| | | | |
|---|---|---|---|
| மாவட்டம் | : விழுப்புரம் | ஆட்சியாண்டு | : சகவருடம் : 1482 |
| வட்டம் | : விழுப்புரம் | வரலாற்று ஆண்டு | : பொ.ஆ. 1560 |
| ஊர் | : அன்னியூர் | இ.க.ஆண்டறிக்கை | : 622/1915 |
| மொழி | : தமிழ் | முன்பதிப்பு | : SII. VOl. XXX No: 270 |
| எழுத்து | : தமிழ் | | |
| அரசு | : விஜயநகர் | ஊர்க்கல்வெட்டு எண் | : 3 |

அரசன் : வீரப்பிரதாப சதாசிவ தேவ மகாராயர்

இடம் : திருராமநாதேஸ்வரர் கோயில் திரிபுரசுந்தரி அம்மன் சந்நிதியின் முன்பு உள்ள மண்டபத்தின் தென்புறச் சுவர்.

குறிப்புரை : நாகம நாயக்கர் குமாரர் விசுவநாத நாயக்கர் இட்ட கட்டளையாவது இவ்வூர் காணியாட்சி கைக்கோள முதலியார்கள் அனைவரும் தறி ஒன்றுக்கு வருடம் ஒன்றுக்கு ஆறு பணமும் புதிதாக வந்து குடியேறியவர்கள் வருடம் ஒன்றுக்கு நாலு பணமும் மகாமண்டலேசுவர ஸ்ரீரங்க ராஜ்ய தேவ மகா ராசய்யன் குமாரர் அளிய ராமு ராசய்யனுக்கு புண்ணியமாக, கோயிலுக்கு வரியாகச் செலுத்த வேண்டும் என்பதுதான்.

Summary : Vijayanagar - Vīrapratāpa Sadāsivadēva mahārāyar - Saka year 1482 - AD. 1560 - Tamil.

This inscription records that six Panam for an year per loom owned by the Kaikkōla mudalis and four panam from the new settlers were collected as tax. This amount was gifted most probably to the temple for the merit of Aāḷiya Ramurāsayya, son of the Mahāmanḍaleswara Srirānga rājayya dēva - Mahārāja by Visvanātha Nāyakkar son of Nāgama Nāyakkar of the Madurai Nāyak dynasty

கல்வெட்டு :

1. ஸ்வஸ்தி ஸ்ரீமன் மகாமண்டலேசுர ஸ்ரீவீரபிறதாப சதாசிவதேவ மகாறாயர் பிறி[தி*]விறாச்சியம் பண்ணி அருளா நின்ற சகாற்தம் ௲௪௱௮௰௨ யிதன் மேல்

2. மகாமண்டலேசுர ஸ்ரீறங்க றாஜ்ய தேவ மகாறாசைய்யன் குமாரர் அளிய றாமுறாசைய்யனுக்கு புண்ணியமாக நாகம நாயக்கர் குமாரர் விசுவநாத நாயக்கர்

3. கட்டளையிட்டும் [புவிதராகத்தில்] உள்பட்ட காணியாட்சி கைய்க்கோள முதலியளுக்கு தறி ஒன்றுக்கு வருஷம் க ௬ ம் வந்தேறு குடியளுக்கு ப ச

4. இந்த தன்மத்துக்கு யாதொருவர் அகிதம் பண்ணினவர்கள் கெங்கைக் கரையிலே காராம் பசுவை கொன்ற பாவத்திலே போக கடவறாகவும் ॥

## தமிழ்நாடு அரசு தொல்லியல் துறை தொடர் எண் : 1125/2024

| | | | |
|---|---|---|---|
| மாவட்டம் | : விழுப்புரம் | ஆட்சியாண்டு | : – |
| வட்டம் | : விழுப்புரம் | வரலாற்று ஆண்டு | : தற்காலம் |
| ஊர் | : அன்னியூர் | இ.க.ஆண்டறிக்கை | : 624/1915 |
| மொழி | : தமிழ் | முன்பதிப்பு | : SII. VOl. XXX No: 271 |
| எழுத்து | : தமிழ் | | |
| அரசு | : – | ஊர்க்கல்வெட்டு எண் | : 4 |
| அரசன் | : – | | |

இடம் : அன்னியூரில் உள்ள ஒரு நிலத்தில் நடபட்டுள்ள ஒரு பலகைக்கல்லில் உள்ளது.

குறிப்புரை : அன்னியூரில் நடைபெறும் வெள்ளிக்கிழமைச் சந்தையில் கை நிறைய தானியங்களை அள்ளி கோயில் பண்டாரத்திற்கு தர வேண்டுமென்று ஆதிச்சதேவ முதலியாரும் எந்தியா நாயக்கரும் கொடையளித்த செய்தி கூறப்பட்டுள்ளது.

Summary : Modern Charactors. It records the restoration of aḻḻu remittance (a handful of grain as tax) from the friday fair held at this village, to the temple of Tiruvirāmayar by one Adichchadēva mudaliār and Enthiyā nāyakkar.

கல்வெட்டு :

1. ஆதிச்ச முத-
2. லியார் எந்தியா நாய-
3. க்கர் தன்மம் திருவிராம-
4. யற்கு நடந்து வருகிற வெ-
5. ள்ளிக் கிழமை சந்தை து-
6. லையாக வேணும் எ-
7. ன்று கோயில் பண்ட-
8. ார அள்ளு ஒழிந்து பே-
9. ராயம் முதலாக நிந்ற ப-

10. ல அள்ளுக்காரரும்
11. தவுந்த படியாலே
12. இந்த தன்மத்துக்கு
13. அகுதம் பண்ணி-
14. நவர்கள் கெங்-
15. கை கரையிலே
16. காராம் பசுவையு-
17. ம் தங்கள் மாதாபி-
18. தாக்களையம் கொ-
19. ன்ற பாவத்திலே
20. போக கடைவராக-
21. வும் ௨

*தமிழ்நாடு அரசு தொல்லியல் துறை* *தொடர் எண் : 1126/2024*

| | | | |
|---|---|---|---|
| மாவட்டம் | : விழுப்புரம் | ஆட்சியாண்டு | : – |
| வட்டம் | : விழுப்புரம் | வரலாற்று ஆண்டு | : 13-ம் நூற். |
| ஊர் | : அய்யூர் | இ.க.ஆண்டறிக்கை | : – |
| மொழி | : தமிழ் | முன்பதிப்பு | : – |
| எழுத்து | : தமிழ் | | |
| அரசு | : – | ஊர்க்கல்வெட்டு எண் | : 1 |
| அரசன் | : – | | |

இடம் : திருஅபிராமேஸ்வரர் கோயில் அர்த்தமண்டபம் மேற்குப் பார்த்த சுவர்.

குறிப்புரை : சொக்கசீயன் என்ற இத்திருமண்டபத்தைச் செய்வித்தவர் உமையாண்டான் மகன் சேனை நரசிங்க பன்மன் என்பவன் ஆவான் என்று கூறுகிறது இக்கல்வெட்டு.

Summary : 13th Century AD. States that this Thirumaṇḍapa named Chokkasīyan̲ was Constructed by Sēnai Narasiṅga pan̲man̲ son of Umaiyāṇḍān.

கல்வெட்டு :

1. ஸ்வஸ்திஸ்ரீ இத்திருமண்-
2. டபம் சொக்கச் சீயன் உ
3. இது செய்வித்தாந் உமை-
4. ம யாண்டாந் மகன் சே-
5. னை நரசிங்க பன்மன்

## தமிழ்நாடு அரசு தொல்லியல் துறை　　தொடர் எண் : 1127/2024

| | | | |
|---|---|---|---|
| மாவட்டம் | : விழுப்புரம் | ஆட்சியாண்டு | : – |
| வட்டம் | : விழுப்புரம் | வரலாற்று ஆண்டு | : 10-ஆம் நூற். |
| ஊர் | : அய்யூர் அகரம் | இ.க.ஆண்டறிக்கை | : – |
| மொழி | : தமிழ் | முன்பதிப்பு | : – |
| எழுத்து | : தமிழ் | | |
| அரசு | : சோழர் | ஊர்க்கல்வெட்டு எண் | : 2 |
| அரசன் | : முதலாம் இராஜராஜ சோழன் | | |
| இடம் | : திருஅபிராமேஸ்வரர் கோயில் கருவறை வடக்குச் சுவர். | | |

குறிப்புரை : மிகவும் சிதைந்த துண்டுக்கல்வெட்டுகள். இக்கோயில் இறைவன் மஹாசாஸ்தா கயிறூர் அய்யன். இவருக்கு நில விற்பனை செய்து கொடுத்த செய்தி கூறப்பட்டுள்ளது.

Summary : Chōl̲a - Rājarāja Chōl̲a I - Regnal year lost - 10th C. AD. - Tamil. Badly damaged bit Inscriptions. The deity of this temple Mahā - Sāsta Kayirūr Ayyan̲ is reffered . Mentions sale of land to this temple.

கல்வெட்டு :

I

1. . . . .
2. விளங்கும் யாண்டே செழியரைத்தேசு கொள் கோவிராஜ கேஸரி பந்ர் ஸ்ரீ இராஜ . . . .
3. தாக்க நின்றும் நாலாஞ்சதுக்கத்து . . . . . . . . .
4. தாமோதர பட்டனேன் இவை என்எழுத்து இப்படி யறிவேன் முடும்பி
5. . . . . . . செமவிந்தனேந் இ[ப்*]படி யறிவேன் தாழாசரி பட் . .

II

1. . . . கொண்டு தன்நெழில் வளர் ஊழியுள் எல்லா யாண்டும் தொ . . . .
2. த்து[டை]யார் ஊஹாசாஸ்தாவான இவ்வூரையனுக்கு [ஸாக்ஷி]த விட்ட சந் . . . . .

III

1. . . . . . . . . . .

2. நிலமாவது ஸாரங்க வதிக்கு கிழக்கு காமன் வாய்க்காலுக்கு வடக்கு . . . .

3. த்து குடுத்தேன் விற்றுகுடுத்து கொண்ட [கைய்] ஊவஹ பொன் ஒன்பதின் கழஞ்சு . . .

4. ளசதிற்கு இதுவே விலையாவணமும் இதுவே பொருள் மாவறுதிப் பொருள் . . .

5. சால்பட்ட ஊஹாசாஸ்தாவான கயிறூர் அய்யனுக்கு [அகர] நாராய . . .

6. . . . . . . . . . . பொன் ஒன்பதிந் கழஞ்சு பொன் கொண்ட . . . . . .

7. . . . . . . . . . . . . . . . . .

## தமிழ்நாடு அரசு தொல்லியல் துறை தொடர் எண் : 1128/2024

| | | | |
|---|---|---|---|
| மாவட்டம் | : விழுப்புரம் | ஆட்சியாண்டு | : – |
| வட்டம் | : விழுப்புரம் | வரலாற்று ஆண்டு | : 10-ஆம் நூற். |
| ஊர் | : அய்யூர் அகரம் | இ.க.ஆண்டறிக்கை | : – |
| மொழி | : தமிழ் | முன்பதிப்பு | : – |
| எழுத்து | : தமிழ் | | |
| அரசு | : சோழர் | ஊர்க்கல்வெட்டு எண் | : 3 |
| அரசன் | : முதலாம் இராஜராஜ சோழன் | | |
| இடம் | : திருஅபிராமேஸ்வரர் கோயில் கருவறை வடக்குச் சுவர். | | |

குறிப்புரை : முதலாம் ராஜராஜ சோழனின் துண்டுக்கல்வெட்டுகள். இவ்வூர் கயிறூர் மஹாசாஸ்தாவான பரமஸ்வாமிகள் என்று இக்கோயில் இறைவன் குறிப்பிடப்பட்டுள்ளார். இக்கோயிலுள் விளக்கெரிக்க நொந்தா விளக்கும் திருவிளக்கும் கொடையளித்த செய்தி கூறப்பட்டுள்ளது.

Summary : Chōḻa - Rājarāja Chōḻa I - year lost - 10th C. AD. - Tamil. The deity of the temple mentioned as Kayirūr Mahāsāstha Paramasvāmigaḷ. Refers about the perpetual lamp and *thiruvilkku* to the temple of Kayirūr Ayyan. Badly damaged bit inscriptions.

கல்வெட்டு :

I

1. . . . . . . . . . .
2. . . . . . . . . ஒன்றே காற்செறுவும் விற்று விலையால்
3. . . [லன்] மோ [ம]டத்து கந்ணபுர ஷேவ க்ஷமவித்தனேன் . . . . .
4. . . . . . . . . . . யுரிமை பூண்டமை மனக்கொளக் . . . .
5. டு கோராஜராஜ கேசரி பந்மரான இராஜராஜஷேவர்கு . . . .
6. ரஷேஸ்வர ரக்ஷை ॥

II

1. . . . . . . . . . . . . . . . .
2. . . . . இவ்வூர் கயிறூர் மஹாஶாஸ்தாவான பரமஸ்வாமி கள்(ளு)க்கு . . .

3. [பொ]ருள் மாவறுதி பொருள் சிலவாக விற்றுக் குடுத்தேன்(க்) கயிறாற் . . . .

4. . . . இப்பறியகிலபன் வங்கி புறத்து கந்ன *ஶாஸ* . . . .

5. . . . . . . . . . . நிலமும் கல்லக . . . .

6. [ஸ்ரீ]*ராஜராஜ* சதுவே*ர்தி* மங்கலத்து தே[ன்பள்ளி] சோ[கனுக்கு] . . .

7. . . . . . . . . . . . . .

III

1. . . கு மாண்டே செழியரைத் தேசுகொள் ஸ்ரீகோவி*ராஜராஜ* *ராஜ* . . . . .

2. . . க் கிழமை பெற்ற சோதிநாள் பகல் நம்மூர் அச்சுதப் ெ(ப*)ரிய தேவர் திருமுற்றத்தி . . . . .

3. . . . லரையும் அகற்[முறை இவ்வமி]கயிறார் அய்யநுக்கு . நுஹாவிளக்கு ஒன்றுக்கு ஆவதாகவும்

4. [க]ண[த்]*தாரில் பதுகுடியு யித்தேவந் திருவிளக்கு பாடம் செய் . . . . மாடிகளையும் [ இதுக்கு] இதன் . . . . .

IV

1. ச்சதுவே*ர்தி* மங் . . . .

2. விற்றுக் குடுத்த

3. விலையாவண செ . . . .

4. படிச்செ[ய்*]து குடு[த்*]தே . . . .

5. க்குடுத்தேன் . . .

## தமிழ்நாடு அரசு தொல்லியல் துறை தொடர் எண் : 1129/2024

| | | | |
|---|---|---|---|
| மாவட்டம் | : விழுப்புரம் | ஆட்சியாண்டு | : – |
| வட்டம் | : விழுப்புரம் | வரலாற்று ஆண்டு | : 10-ஆம் நூற். |
| ஊர் | : அய்யூர் அகரம் | இ.க.ஆண்டறிக்கை | : – |
| மொழி | : தமிழ் | முன்பதிப்பு | : – |
| எழுத்து | : தமிழ் | | |
| அரசு | : சோழர் | ஊர்க்கல்வெட்டு எண் | : 4 |
| அரசன் | : முதலாம் இராஜராஜ சோழன் | | |
| இடம் | : திருஅபிராமேஸ்வரர் கோயில் கருவறை மேற்கு மற்றும் தெற்குச் சுவர். | | |

குறிப்புரை : சிதைந்த துண்டுக் கல்வெட்டுகள். இக்கல்வெட்டிலும் மஹாசாஸ்தாவான பரமஸ்வாமிகள் எனக் குறிப்பிடப்படுகிறார். திருமுடி சோழ மாதேவி, குறிப்பிடப்பட்டிருக்கிறது. 'பண்டிதரோம்' என்று குறிப்பிடப்படுவதால் இவ்வூர் சபை உறுப்பினர்கள் அவ்வாறு அழைக்கப்பட்டனரோ என எண்ணத் தோன்றுகிறது.

Summary : Chōḻa - Rājarāja Chōḻa I - year lost - 10th C. AD. - Tamil. These Fragmenty records also mentioned Mahāsāstha Paramasvāmigaḷ and 'Paṇḍitharōm' instead of Mahasabaiyom looks interesting.

கல்வெட்டு :

I

1. . . . . . . . . . . . . . . . .
2. கணத்தார் . . . . . . . . . ஊா . . வைத்த சுவஞ் . . . . .
3. து குடுத் . . . . ஊஹாஸாஸ்தாவாந பரமஸ்வாமிகளுக்கு . .
4. . . . . . . . . . . எடுப்பிய்த்து திருமுடிசோழ மாதேவி
5. தளூர் . . . . . . . . க்களி வெல்கை நாடும் . . . . . .
6. யாண்டு . . . . . . . . . காலும் எந்தகாலும் [இ]து திங்கள் சோறு முதல் . . . . .

II

1. . . . . . . . . . . .
2. . . விற்று குடுத்த நிலமாவது இவ்வூரில்

3. ராஜ[ஷேவர்]க்கு . . . . . செய்வித்த சோமாசி

4. . . ம் வித்தநேன் இப்படியறிவேன் ச

5. . . . . . . . . . . . .

6. ன் [பள்ளடி] சேவி[ளா]ங்கள்ளேன் . .

7. . . . . . . . . . . . . .

III

1. . . . கொள் தன்நெழில் வளர்யூழியுமெல்லா யாண்டு ஹொழுதகை விள . . .

2. . . எழுதிநேன் லாகரம் ப ண்ிதரோம் நிழலநேன் இவை என்நெழுத்து இப்படி

3. ளர்யூழியுளெல்லாயாண்டு ஹொழுதகை விளங்கும் யாண்டே செழியரை

4. லதெ கொள் புறத்து நா . . . . . . . . நெழுத்து இப்பரிசே விற்றுக் குடு . . . . .

IV

1. ண்ட . . . . .

2. கரை ஶாஜே . .

3. ல் . . . ஶங்க . .

4. க்கம் செங் ஐ . .

5. பதின் மரும் . . .

## *தமிழ்நாடு அரசு தொல்லியல் துறை* *தொடர் எண் : 1130/2024*

| | | | |
|---|---|---|---|
| மாவட்டம் | : விழுப்புரம் | ஆட்சியாண்டு | : – |
| வட்டம் | : விழுப்புரம் | வரலாற்று ஆண்டு | : 11-ஆம் நூற். |
| ஊர் | : அய்யூர் அகரம் | இ.க.ஆண்டறிக்கை | : – |
| மொழி | : தமிழ் | முன்பதிப்பு | : – |
| எழுத்து | : தமிழ் | | |
| அரசு | : சோழர் | ஊர்க்கல்வெட்டு எண் | : 8 |
| அரசன் | : முதலாம் குலோத்துங்கன் | | |
| இடம் | : திருஅபிராமீசுவரர் கோயில் கருவறை தெற்குச் சுவர். | | |

குறிப்புரை : ராஜேந்திர சோழ வளநாட்டு பிரமதேயம் பவந்தாங்கி சதுர்வேதிமங்கலம், பிரமதேயம் குலோத்துங்கச் செயந்தாங்கி சதுர்வேதிமங்கலம் குறிப்பிடப்பட்டிருக்கின்றன. சிதைந்த துண்டுக்கல்வெட்டு.

Summary : Chōḻa - Kulōttuṅga chōḻa-I Year lost - 11th C. AD. Refers that the Brahmadēyam Bavanthaṅki - [Chaturvēdimaṇgalam], and Brahmadayam Kulōttuṅga - Seyanthāṅki Chaturvēdi maṇgalam. Bit Inscription.

கல்வெட்டு :

I

1. தாலன் . . . . . லேகை . . . . மாதித்த[ப் பிச்ச]நேன் இப்படி யறிவேன் இளி நல்லூர் . . . . .
2. . . . . . . . . ராஜேந்திர சோழ வளநாட்டுப் [ஞுஹூஷேயங் ஹவஞாங்கி . . . . . .
3. ளராயன் ப[ன்ம]னேன் இப்படியறிவேன் அரசூர் கௌசிகன் நாராயணன் வாஸுதேவநேன்
4. ராஜராஜ வள[நாட்டு] ஞுஹூஷேயடீ குலோத்துங்கச் செயஞாங்கி சதுர்வேதிமங்கல[த்து] யாளுங்கணத் . . . . . .
5. ந் தேவர் . . . திருமே . . . . கடவ நிமந்தமாவது இதேவர் பண்டா[ரத்து] . . . . . . .

*தமிழ்நாடு அரசு தொல்லியல் துறை* *தொடர் எண் : 1131/2024*

| | | | |
|---|---|---|---|
| மாவட்டம் | : விழுப்புரம் | ஆட்சியாண்டு | : – |
| வட்டம் | : விழுப்புரம் | வரலாற்று ஆண்டு | : 12,13-ஆம் நூற். |
| ஊர் | : சேசங்கனூர் | இ.க.ஆண்டறிக்கை | : – |
| மொழி | : தமிழ் | முன்பதிப்பு | : – |
| எழுத்து | : தமிழ் | | |
| அரசு | : – | ஊர்க் கல்வெட்டு எண் | : 1.1 |
| அரசன் | : – | | |

இடம் : திருஅழகிய அன்பு புரீசுவரர் கோயில் முன் மண்டபம் நுழைவு வாயில் இடதுபக்க முப்பட்டைக் குமுதம்.

குறிப்புரை : அழகிய நாயனார் கோயில் சபாமண்டபமானது. கப்பலூருடையான் யாதவன் காலிங்கராயன் திருமண்டபம் என அழைக்கப்பட வேண்டும் என்பதை இக்கல்வெட்டுத் தெரிவிக்கிறது.

Summary : States that the Sabha maṇḍapam of the Aḻagiya nāyanār temple had been changes as Kappalūrudaiyan yādavan Kāliṅgarāyan Thirumaṇḍapam.

கல்வெட்டு :

1. ஸ்வஸ்திஸ்ரீ உடையார் அழகிய னாயனார் [ஸஹ[ா*]] ஊண்டஹம்
2. கப்பலூர் உடையான் யாதவன் காலிங்கராயன் திருமண்-
3. டபம் உ ஸ்வஸ்திஸ்ரீ உ

## தமிழ்நாடு அரசு தொல்லியல் துறை தொடர் எண் : 1132/2024

| | | | |
|---|---|---|---|
| மாவட்டம் | : விழுப்புரம் | ஆட்சியாண்டு | : – |
| வட்டம் | : விழுப்புரம் | வரலாற்று ஆண்டு | : 12,13-ஆம் நூற். |
| ஊர் | : சேசங்கனூர் | இ.க.ஆண்டறிக்கை | : – |
| மொழி | : தமிழ் | முன்பதிப்பு | : – |
| எழுத்து | : தமிழ் | | |
| அரசு | : – | ஊர்க் கல்வெட்டு எண் | : 1.2 - 1.4, 2.1-2.2, 3.1-3.2 |
| அரசன் | : – | | |

இடம் : திருஅழகிய அன்பு புரீசுவரர் கோயில் அர்த்த மண்டபம் வடக்குச் சுவர்.

குறிப்புரை : நிலதானத்தைப் பற்றிக் கூறுகின்ற இக்கல்வெட்டு மிகவும் சிதைந்து காணப்படுகிறது. நிலத்தின் எல்லைகள் இவற்றில் காணப்படுகின்றன.

Summary : Damaged bit inscriptions. Seems to be the gift of land and its boundries.

கல்வெட்டு :

1.2, 1.3, 1.4

1. ஸ்வஸ்திஸ்ரீ . . . . . [ரய] தேவ[ர்*]க்கு யாண்டு மூன்றா -
2. வது கு[ம்]ப நாயறு பூறுவ பக்கத்து
3. பவு[ர்*]ணையும் வியாழக்கிழமை [யும்]
4. பெற்ற [அ]த்தனாள் இராசராச
5. . . . . . . . . . . . . .
6. தன்ம கநவ[மா]ன குளத்து[க்]கு வடக்கு
7. . . எச்ச முத்தி வரம்புக்[கு]ம் . . .
8. . . . . . . . . . . . . .
9. யத்தம . ண்யுடைய . . . .
10. தருளினபடிக்கு ஸ்ரீ . . து . .
11. ாள் நிருமள் தந்தபடி தன் . . . .

2.1 - 2.2

1. பட்டியில் தென்பாற் கெல்லை . . . . . . .

2. த்துக்கு வடக்கும் மேல்பார்க்கெல்லை கடை-

3. ப்பெருவழிக்குக் கிழக்கு வடபாற் கெல்லை

4. றுவ . . . க்குத் தெற்கும் . . . பாற்கெல்லை

5. . . . மா . . ரும் . . . . க்கடமை

6. காணிக்கை பொன்வரி [கைய்கோளர்] அந்தரா-

7. யம் காரிய வாராட்சி . . . . சந்து விக்கிரகப் பே-

8. பறு ஓலை எழுத்து பேறு . . ப் பெறுதற் . . .

9. [ப]ாட்டம் . . வரி இல் . . .

10. நல்லெருது நற்பசு நி . . . .

11. காசாய வற்கம் மகண்[மை] . . . .

12. . . . . . . . . . . . . . .

3.1 - 3.2

13. ஸ்ரீஜுவன மாதேவிச் சதுர்வேதி . . . .

14. துவட்ட . . . . . உத்தம சோழ வள

15. . . . . . . . . . .

16. . . . .. . . . . .

17. . . உதகம் பண்ணிக்குடுத்த எல்லை . .

18. மேல்பாற்கெல்லை இவ்வூற் தேவப்பெருமா . . .

19. [கே]ாயிலுக்குக் கிழக்குப் பன்னீ[ரடிக்கோ . . .]

*தமிழ்நாடு அரசு தொல்லியல் துறை* *தொடர் எண் : 1133/2024*

| | | | |
|---|---|---|---|
| மாவட்டம் | : விழுப்புரம் | ஆட்சியாண்டு | : – |
| வட்டம் | : விழுப்புரம் | வரலாற்று ஆண்டு | : 12,13-ஆம் நூற். |
| ஊர் | : சேசங்கனூர் | இ.க.ஆண்டறிக்கை | : – |
| மொழி | : தமிழ் | முன்பதிப்பு | : – |
| எழுத்து | : தமிழ் | | |
| அரசு | : – | ஊர்க்கல்வெட்டு எண் | : 4 |
| அரசன் | : – | | |

இடம் : திருஅழகிய அன்பு புரீசுவரர் கோயில் கருவறை, அர்த்தமண்டபம், வடக்குப் பட்டிகை.

குறிப்புரை : மிகவும் சிதைந்த துண்டுக்கல்வெட்டுகள்.

Summary : Damaged bit inscriptions.

கல்வெட்டு :

I

1. . . . . . . . . . .
2. . . . பட்ட நிலத்தில் நான் அளந்து விட்ட ௫ உய ௵ இந்நிலம் இருபது மாவும் தண்டேஸ்வர . .
3. ருநாமத்துக் காணியாக நான் விற்றுக் குடுத்துக் கொள்வதான எம்மிலிசைந்த விலை
4. ன்றாடு நற்பணம் ௱ இப்பணம் நூறும் . . . . வதாகவும் இதுவே பொருள்

II

1. இந்தச் செவ்வை போக . . வடகரை உறவும் தென்பாற்கெல் . .
2. கீழ்பாற்கெல்லை கோதண்டம் வதிக்கு மேற்கு வடபாற்கெல்லை பழைய கடையில் மதி-
3. ழகிய நாயனார் கோயில் [ச]ன்னிதிக்குக் கீழைச் சிறகில் சுந்தர பட்டன் வே

III

1. . . த்த நீர் நிலையும் மீன்

2. . . ச் சோழியச் சேட மகள்

3. . . க் கிற கீழைவேலிக்கு

IV

1. . . யும் நீங்கலாக பொத்தி வடகரை . . . .

2. . . நவில் தென்சிறவில் தென் வேலிக்கு தெற் . .

3. . . . ற்கு வடபாற்கெல்லை இவ்வூற் பிடாரி மாகா . . .

1. வறுதிப்பொருட் ெ[சல] ஓலையாவதாகவும் . . . மாவறுதிப் பொருட் செ[ல] .

2. ஓலை காட்டக் கடவதல்ல ஆவதாகவும் . . . . நோக்கின கிணறும் மேனோ-

3. க்கின மரமும் உரித்தாகவும் இப்படி விற்று[க்கை]க்கொண்டு விற்று வி

4. லை ஸ்ரூஊணம் பண்ணிக்குடுத்தேன் . . . . டையார் அழகிய நாயனார் கோ-

VI

1. யிலுக்கு வடக்கு-

2. க்குக் கிழக்கு . .

3. காண்யமாய்க்குடி . .

4. பற்றிக் கொண்டோம் . .

VII

1. . . உ தாமரைத் திருமடந்தையைத் தானமு

2. . . னைய மரில் [வெண்] அகில நாயகியை

3. . . லவரை கிட்கிந்தை கடந்த புகழ்த்த பட்டை

4. . . ாயரு மறைக்குப் புகலானவர் அள . .

## VIII

1. கேணி கொல் கறைக்குடுத் . . . செ . . . . வ்வை மேற்கும் தட் . . . . . . வாய்க்கால் [தேவப்பை]. . .

2. இந்நான்கெல்லை மேநோக்கின மரமும் கீனோக்கின கிணறும் இவையெல்லாம் இந்நாயனா . . . .

3. . . . பண்ணி எங்கள் [ப]ற்பல்லிய . . . . களாலே இந்நாயனார் பக்கல் விற்ற . . . ண்ட . . . ச்யபன் [[illegible]] ருளருமரு இப்பணமுன்ன . . . .

4. ங்க தேவரு திருநட்டப் பெருமாளு . . . தடி . . . . றைய்யக்கோல் . . பட்டனும் . . . மாணிக்க பட்டனும் . . .

5. . . . . . . . . . .

*தமிழ்நாடு அரசு தொல்லியல் துறை* *தொடர் எண் : 1134/2024*

| | | | |
|---|---|---|---|
| மாவட்டம் | : விழுப்புரம் | ஆட்சியாண்டு | : – |
| வட்டம் | : விழுப்புரம் | வரலாற்று ஆண்டு | : 12,13-ஆம் நூற். |
| ஊர் | : சேசங்கனூர் | இ.க.ஆண்டறிக்கை | : – |
| மொழி | : தமிழ் | முன்பதிப்பு | : – |
| எழுத்து | : தமிழ் | | |
| அரசு | : – | ஊர்க்கல்வெட்டு எண் | : 4 |
| அரசன் | : – | | |
| இடம் | : | | |
| குறிப்புரை | : | | |
| Summary | : | | |

கல்வெட்டு :

1. . . . .
2. . . . பட்ட நிலத்தில் நான் அளந்துவிட்ட ஙு உமா இந்நிலம் இருபது மாவும் தண்டே . . . இந்தச் செவ்வை போக . . . வடகரையிலே வறவும் தென்பாற்டகெல் . . . ரத்த நீர் நிலையும் மீன் . . . யும் நீங்கலாக பொத்தி வடகரை . . .
3. ரு நாமத்துக் காணியாக நான் விற்றுக் குடுத்துக் கொள்வதான ம்மிலிசைத்த விலை கீழ்பாற்கெல்லை கோதண்டம் வதிக்கு மேற்கு வடபாற்கெல்லை பழைய கடையில் மதிச் சொழியச் சேட மகள் நவில் தென் . ஙகல் தென் வேலிக்கு தெற . . .
4. ன்றாரு நற்பணம் ா இப்பணம் நூறும் . . . . வதாகவும் இதுவே பொருள் ழகிய நாயனார் கோயில் சன்னதிக்குக் கீழைச் சிறகில் சுந்தர பட்டன் கேக்கிறகீழை வேலிக்கு . . ற்க வடபாற்கெல்லை இவ்வூற் பிடாரி மாகா . . .

## தமிழ்நாடு அரசு தொல்லியல் துறை    தொடர் எண் : 1135/2024

| | | | |
|---|---|---|---|
| மாவட்டம் | : விழுப்புரம் | ஆட்சியாண்டு | : – |
| வட்டம் | : விழுப்புரம் | வரலாற்று ஆண்டு | : 12,13-ஆம் நூற். |
| ஊர் | : சேசங்கனூர் | இ.க.ஆண்டறிக்கை | : – |
| மொழி | : தமிழ் | முன்பதிப்பு | : – |
| எழுத்து | : தமிழ் | | |
| அரசு | : – | ஊர்க்கல்வெட்டு எண் | : 5 |
| அரசன் | : – | | |
| இடம் | : | | |
| குறிப்புரை | : | | |
| Summary | : | | |

கல்வெட்டு :

1. வறுதிப் பொருட் லெ[ச]ல . ஒலையாவதாகவும் . . . மாவறுதிப் பொருட்செ[ல] யிலுக்கு வடக்கு . . . உ தாமரைத் திருமடந்தையைத் தானமு கேணி கொல் கறைக்குடுத் . . . . செ . . வ்வை மேற்கும் தட்டான் வாய்க்கால் தேவப் பெருமாள்

2. ஒலை . . . . . . . . ஆகதாகவும் நோக்கினகிணறும் மெல . . க்குக் கிழக்கு . . னைய மரில் [வெண்] அகில்நாயகியை இந்நான்கெல்லை மேநோக்கின மரமும் கீனோக்கின கிணறும் இவையெல்லாம் இந்நாயனா

*தமிழ்நாடு அரசு தொல்லியல் துறை* *தொடர் எண் : 1136/2024*

| | | | |
|---|---|---|---|
| மாவட்டம் | : விழுப்புரம் | ஆட்சியாண்டு | : – |
| வட்டம் | : விழுப்புரம் | வரலாற்று ஆண்டு | : 14-ஆம் நூற். |
| ஊர் | : சேசங்கனூர் | இ.க.ஆண்டறிக்கை | : – |
| மொழி | : தமிழ் | முன்பதிப்பு | : – |
| எழுத்து | : தமிழ் | | |
| அரசு | : விஜயநகர் | ஊர்க்கல்வெட்டு எண் | : 6.1 |
| அரசன் | : கம்பண உடையார் | | |

இடம் : திருஅழகேச நாயனார் கோயில் கருவறை மேற்கு முப்பட்டைக் குமுதம்.

குறிப்புரை : தேவதானமாக நிலங் கொடுத்த தகவலைக் கூறும் துண்டுக்கல்வெட்டுகள்.

Summary : Bit inscriptions. Seems to be the gift of *dēvadāna* lands to the temple.

கல்வெட்டு :

6.1

1. அரியராய விபாடன் பாஷெ . .
2. பொக்கண உடையார் குமாரன் கம்ப . . .
3. ஸக்ஷத்து நவமியும் புதன் கிழமையும் பெ . . .
4. வளநாட்டு ஸ்ரூஊதேயம் ஸ்ரீ ஸ்ரீ ரூவ . . . . .

6.2

1. . . . . நாயக கோலாலே இத் . . .
2. த்தைங் கோலிலே . . . .
3. தேவதானமுமாகவும் உதக . . .
4. ரும் [நாகுடுத்த] ஆழ்வான் தரு

## தமிழ்நாடு அரசு தொல்லியல் துறை    தொடர் எண் : 1137/2024

| | | | |
|---|---|---|---|
| மாவட்டம் | : விழுப்புரம் | ஆட்சியாண்டு | : – |
| வட்டம் | : விழுப்புரம் | வரலாற்று ஆண்டு | : 12-ஆம் நூற். |
| ஊர் | : சேசங்கனூர் | இ.க.ஆண்டறிக்கை | : – |
| மொழி | : தமிழ் | முன்பதிப்பு | : – |
| எழுத்து | : தமிழ் | | |
| அரசு | : – | ஊர்க்கல்வெட்டு எண் | : 6.1 |
| அரசன் | : – | | |

இடம் : திருஅழகேச நாயினார் கோயில் கருவறை மேற்கு முப்பட்டைக் குமுதம்.

குறிப்புரை : ஆரம்பமும் முடிவும் சிதைந்து விட்ட ஒரு பாடல் கல்வெட்டு.

Summary : This inscription is in Tamil verse. Beginning and end of this record in lost.

கல்வெட்டு :

1. . . . முகத்திலும் . . . . . . மே . . . . . . வளந்தோங்கிய தடந்தோளின்
2. . யவன [பாகன பா . . . ]னன்ப் பரமேஸ்வரன் திருவுள்ளம் சய அட . . . .
3. ம் பயிலும் வைதங்கடி நகரம் பொதிவர சந்தி வாருணாபதி அனுட்ட . . .
4. குலவாணிக . வதநிதி அறந்தியால் விசைய வெல் கொடி உயர் . . . . .

*தமிழ்நாடு அரசு தொல்லியல் துறை* *தொடர் எண் : 1138/2024*

| | | | |
|---|---|---|---|
| மாவட்டம் | : விழுப்புரம் | ஆட்சியாண்டு | : 3 |
| வட்டம் | : விழுப்புரம் | வரலாற்று ஆண்டு | : 13-ஆம் நூற். |
| ஊர் | : சேசங்கனூர் | இ.க.ஆண்டறிக்கை | : – |
| மொழி | : தமிழ் | முன்பதிப்பு | : – |
| எழுத்து | : தமிழ் | | |
| அரசு | : பாண்டியர் | ஊர்க்கல்வெட்டு எண் | : 7.1 - 7.4 |
| அரசன் | : குலசேகரபாண்டியன் | | |

இடம் : திரு அழகேச நாயனார் கோயில் கருவறை மேற்குச் சுவர்.

குறிப்புரை : திருமண்டபத் திருப்பணிக்கும் பூசைக்கும் உள்ளிட்ட செலவினங்களுக்குக் கொடையாக காசுகள் அளித்த செய்தியைக் கூறுகின்றன இத்துண்டுக் கல்வெட்டுகள்.

Summary : Pāṇḍya - Kulasekara pāṇḍya - 3rd year - 13th C.AD- Refers the gift of money for the renovation of the maṇḍapa and pooja performances to the temple. Bit Inscriptions.

கல்வெட்டு :

7.1

1. [ஸ்வஸ்திஸ்ரீ திரிபுவனச்ச]
2. க்கரவத்திகள் ஸ்ரீ குலசேகர தேவற்கு யாண்[டு]
3. ௩ வதுக்கு எதிராமாண்டை தைம்மாதம் ௰ [உ மு]
4. தல் *த்ரிபுவன மஹாதேவி* வடபிடாகை செழியக் . . .

7.2

1. யார் அழகிய நாயனார் திருக்கோயில் வல்லானையேன் இத்-
2. திருமண்டபத் திருப்பணிக்கு பா ஓடின ஆடகல் ஒரு கா-

3. சும் ம . . . டையவன் ஒரு காசும் பாத்தோயலுக்கு பா

4. . . . . . ந் ஆளுக்கு வருங்காசும் பாவுடையவன் த .

7.3

1. க[இ]லெங்கணஞ் சொன்னாருண்டாகில் சிவத்துரோகிய்

2. . . தித்துரோகிகளுமாகிய இராச தெண்டப்பட கடவர்க[ளா]

3. கவும் சம்மதித்து ஒருமைப் பிடிபாடு பண்ணினே . . . . . .

4. . . . . . . . .

7.4

1. [க்க]ம் இ . . . தல் சந்த்ராதித்யவரை செல்வ

2. தாகச் [சம்ம]தித்தோம் இவ்வனைவோம்

3. இப்படி[க்கு] இவை அபிமான பூஷணவேளான் எழுத்து

*தமிழ்நாடு அரசு தொல்லியல் துறை* *தொடர் எண் : 1139/2024*

| | | | |
|---|---|---|---|
| மாவட்டம் | : விழுப்புரம் | ஆட்சியாண்டு | : – |
| வட்டம் | : விழுப்புரம் | வரலாற்று ஆண்டு | : 13-ஆம் நூற். |
| ஊர் | : சேசங்கனூர் | இ.க.ஆண்டறிக்கை | : – |
| மொழி | : தமிழ் | முன்பதிப்பு | : – |
| எழுத்து | : தமிழ் | | |
| அரசு | : – | ஊர்க்கல்வெட்டு எண் | : 8.1 - 8.4 |
| அரசன் | : – | | |

இடம் : திரு அன்பு புரீசுவரர் கோயில் கருவறை தென்புற முப்பட்டைக் குமுதம்.

குறிப்புரை : சிதைந்த பாடல் கல்வெட்டு.

Summary : Damaged inscription of Tamil Verse.

கல்வெட்டு :

8.1

1. . . . காபுரி நகர் தன்னில் யிரவராய் வந்து தோன்றி . . . . . . . .
2. கைபர கலி மாருதந்தார் தோன்றி கொ[டி கோடன் முரசு]-
3. ந்தரியனுந் திரும்பாதி வராழியேழுடன் சுருங்கனுயருள் சுருங்க
4. . . . இனைய தன்மை இனிது நடாத்துகின்ற . . . . . . . . . . .

8.2

1. . . . . . .
2. . . யோராகவும் குடாதவர்களை தானத்தாரும் . . .
3. . . . ப்பகையாலே இடக்கடவர்களாகவும் . . . . . .
4. வும் இப்படி சம்மதித்து எம்மில் ஒருமைப் பிடி . . . . .

8.3

1. . . . . க்கு பூசை திருப்பணிக்கு . . . .

2. ரைக் கழஞ்சே அரைக்காற் பொன் . . .

3. ணஞ் சொன்னா ருண்டாகில் சிவத்துரோ . . . .

4. ள் வரோம் உ

8.4

1. . . . . . . . .

2. [அரைப்] பணமும் . . . . நின்ற முதல் எழுத்து

3. . . . சையுமாய் இராசதெண்டப்படக் . . . . . .

## *தமிழ்நாடு அரசு தொல்லியல் துறை* *தொடர் எண் : 1140/2024*

| | | | |
|---|---|---|---|
| மாவட்டம் | : விழுப்புரம் | ஆட்சியாண்டு | : கர வருடம் கை மாதம் 25–ஆம் நாள் |
| வட்டம் | : விழுப்புரம் | வரலாற்று ஆண்டு | : 15-16-ஆம் நூற். |
| ஊர் | : சேசங்கனூர் | இ.க.ஆண்டறிக்கை | : – |
| மொழி | : தமிழ் | முன்பதிப்பு | : – |
| எழுத்து | : தமிழ் | | |
| அரசு | : நாயக்கர் | ஊர்க்கல்வெட்டு எண் | : 9 |
| அரசன் | : சன்னம நாயக்கர் | | |

இடம் : திருஅன்பு புரீசுவரர் கோயில் மகாமண்டபம் மேற்குச் சுவர்.

குறிப்புரை : சன்னம நாயக்கர் பொம்மு நாயக்கர் அய்யன் அவர்களுக்கு புண்ணியமாக நயினார் அழகிய நயினார் திருநாமத்துக்காணியாக செழிங்க நல்லூர் என்ற ஊரை சறுவமானியமாகக் கொடையளித்த செய்தியைக் கூறுகிறது. இக்கல்வெட்டு.

Summary : Nāyaka - Chenna nāyakka - Kara year, Thai month 25th day - 15-16th C.AD. - Tamil.

Refers the gift of a village Seliṅganallūr as *thirunāmattukkāṇi* to the welfare of Sannama Nāyakkar Pommu nāyakkar Aryyan by Nayinar Alagia Nayinar *sarvamanya* gift to the temple.

கல்வெட்டு :

1. கர ஷூம் தை
2. மாஸூ உ௰ரு
3. உ ஷாவல் சருச-
4. ன்னம னாய-
5. க்கர் பொம்மு
6. னாயக்கர் அய்-

7. யன் அவ[ர்]*கள்-

8. ளுக்கு புண்-

9. ணியமாக நயி-

10. னார் அழகிய ன-

11. யினார் திருனா-

12. மக்காணி ஆ-

13. [க] செழிங்க நல்லூா

14. . . . . . . .

15. . . லை பொறுப்பு

16. . . நத்த மு . ச்ச [நி]

17. லமும் ஸவ~மான்

18. னியமாக . . . .

19. . . . . . . .

## தமிழ்நாடு அரசு தொல்லியல் துறை தொடர் எண் : 1141/2024

| | | | |
|---|---|---|---|
| மாவட்டம் | : விழுப்புரம் | ஆட்சியாண்டு | : சக வருடம் 1842<br>கலிவருடம் 4921 |
| வட்டம் | : விழுப்புரம் | வரலாற்று ஆண்டு | : பொ.ஆ.1920 |
| ஊர் | : சேசங்கனூர் | இ.க.ஆண்டறிக்கை | : – |
| மொழி | : தமிழ் | முன்பதிப்பு | : – |
| எழுத்து | : தமிழ் | | |
| அரசு | : விஜயநகர் | ஊர்க்கல்வெட்டு எண் | : 9 |
| அரசன் | : – | | |

இடம் : திருஅன்பு புரீசுவரர் கோயில் முன் மண்டபம் கிழக்குச் சுவர் நுழைவுவாயில் இடது பக்கம்.

குறிப்புரை : சேஷங்க நல்லூர் ஆனைக் கவுண்டர் மகன் தொப்புளாக் கவுண்டர் செய்த தர்மத்தைக் குறிப்பிடுகிறது இக்கல்வெட்டு. அதன்படி அந்த தந்மத்தை செய்து முடித்து, அபிஷேகம் செய்தவர் திருவக்கரை உக்கிறமூர்த்தி ஆசாரியின் பேரன் அப்பாவாசாரியாவார். இந்த பணி தொடங்கிய காலம் விக்கிரம வருஷம் வைகாசி மாதம் 14-ஆம் தேதியாகும். பணி முடிந்த காலம் தாறண வருஷம் வைகாசி மாதம் 30-ஆம் தேதி எனக் குறிப்பிடப்பட்டுள்ளது. அதுமட்டுமின்றி சாலிவாகன சகாப்த வருஷமும் கலியப்த வருஷமும் தரப்பட்டுள்ளது. தொப்புளாக் கவுண்டர் செய்த தர்மம் இக்கோயில் முகமண்டபத்தை திருப்பணி செய்ததாக இருந்திருத்தல் வேண்டும்.

**Summary** : Vijayanagar - King name not mentioned - Saka year 1842, Kali era : 4921 - AD. 1920.

Refers a dharma (donation) made to the temple by a person called Thoppulāk-kavūṇḍar son of Ānaik-kavuṇḍar who resided in Sēshaṅga nallur. The work had been carried out from the year Vikkirama, Vaikāsi month. 14$^{th}$ date, and completed in the year of Dhārana, Vaikāsi month and the 30$^{th}$ day by Appāvāsāri, who was a grand son of Ukkiramoorthy Asāri of Thiruvakkarai. The work, which was done in the temple, might have been the renovation work of the front mandapa in the temple.

**கல்வெட்டு :**

1. சாலிய வாகன ச(ா)காஸ்தூ ௵ – சூ எளசயஉ வ
2. கலியொகாஸ்தூ ௵ –சதூகூா உயக – ரு மேல்
3. விக்கிரம ௵ - வையாசி ௴ – யச ⎷ ஆறம்பம்
4. சேஷங்க நல்லூர் - ஆனைக்கவுண்டர் குமாரன்
5. தொப்புளாக் கவுண்டர் முடித்த தற்மம் தாறாண
6. ௵ வையாசி ௴ ஙய அபிஷேகம் திருவக்கறை
7. உக்கிற மூற்தி ஆசாரி பேரன் அப்பாசாவாசாரி கை*

* அடுத்தவரியில் 'ங்கரியம்' - என்று இருந்திருத்தல் வேண்டும் . கல்வெட்டுப்படியில் இல்லை.

*தமிழ்நாடு அரசு தொல்லியல் துறை* *தொடர் எண் : 1142/2024*

| | | | |
|---|---|---|---|
| மாவட்டம் | : விழுப்புரம் | ஆட்சியாண்டு | : – |
| வட்டம் | : விழுப்புரம் | வரலாற்று ஆண்டு | : 13-14-ஆம் நூற். |
| ஊர் | : சேசங்கனூர் | இ.க.ஆண்டறிக்கை | : – |
| மொழி | : தமிழ் | முன்பதிப்பு | : – |
| எழுத்து | : தமிழ் | | |
| அரசு | : – | ஊர்க்கல்வெட்டு எண் | : 11.1 - 11.2 |
| அரசன் | : – | | |

இடம் : திருஅன்பு புரீசுவரர் கோயில் மேல்நீர் தேக்கத்தொட்டி அருகில் முன்னும் பின்னும் திரிசூல பொறிப்புடன்.

குறிப்புரை : உடையார் திருநாகீஸ்வரமுடையார்க்கு தன்மமாகவும் இறையிலியாகவும், திருப்பணிக்காக பணம் கொடையளித்த செய்தி கூறப்பட்டுள்ளது. கல்வெட்டு மிகவும் சிதைந்துள்ளது.

Summary : 13-14th Century AD - Tamil. Refers the gift of money with taxfree to the temple of Thirunāgeesvara muḍaiyār for the renovation work. Badly Damaged.

கல்வெட்டு :

1. ஸ்வஸ்திஸ்ரீ
2. . . .
3. தேவர்க்கு யாண்
4. டு ச கண் . . . . . இறைத்த த-
5. ன்பட்டப் . . . . . .
6. ஸித்தரிக . . . . முடை
7. . . . . . . . . [தி]ருமடை
8. . . . . . . . . . . . .

9. . . . . . . [கட்]டளையிலும்

10. . . . . . . . . . .

11. தடியேறுபட

12. படையாத்த . . இறை சாலிக-

13. ரே நிச்சயித்தபடி . . . நாள் முதல்

14. ல் [மூன்று] மாதம் கடமை யிறுக்-

15. கவும் ஆறு மாதம் . . . . கறுச்-

16. சு மாதம் ஒன்றுக்கு அரைக்கா-

17. ற் பணம் கொள்ளவும் பின்பு ப-

18. ாகத்துக் காற் பணம் கொள்ளவு-

19. ம் வாசல்வரி ஏறின ஆண்டு . . .

20. ாப்பணம் கொள்ளவும் பின்பு

21. ஆண்டு ஒன்றுக்கு ஒருபணம் கொ-

22. ள்ளவும் சொல்லித்து இது[கட்டளை]

23. செழிய கங்க நல்லூர்த் தற்மம்

24. . . . . . . . . . மங்கைக்

25. . . . த்து சதா கொடியார்க்கு . .

26. ந்த்தருளுகிறப்பாக்கும் தண்டுறை-

27. க்கடைப் பட்டி உடையார்

28. திருநாகீ[ஸ்வ]ரமுடைய நாயனார்-

29. க்கு திருப்பணிக்கு உடலாக.

30. . . திருமடை [விளாகத்துக்கு] தன் [ம]

31. மாகவும் இறையிலியாகவும் . .

32. ப்போம் இவ்வூரில் இ . . . த்த

33. [கு]ளத்தில் உள்ளார் ஒரு காசுங்

34. கொள்ளா தொழிவது கொள்ளு-

35. ம் பங்கை [ச காசும்மாக]ச்செழி

36. ய கங்க நல்லூர்த்தறப்பம் பா-

37. க்கவர்கள் இவை கண்டிய தே-

38. வன் எழுத்து இவை சூரகொடியா-

39. ன் எழுத்து இவை முக்கன் திறப்பான் இது

40. . . . . . . . . . . . . . . .

*தமிழ்நாடு அரசு தொல்லியல் துறை* *தொடர் எண் : 1143/2024*

| | | | |
|---|---|---|---|
| மாவட்டம் | : விழுப்புரம் | ஆட்சியாண்டு | : – |
| வட்டம் | : விழுப்புரம் | வரலாற்று ஆண்டு | : 13-ஆம் நூற். |
| ஊர் | : சேசங்கனூர் | இ.க.ஆண்டறிக்கை | : – |
| மொழி | : தமிழ் | முன்பதிப்பு | : – |
| எழுத்து | : தமிழ் | | |
| அரசு | : – | ஊர்க்கல்வெட்டு எண் | : 1 |
| அரசன் | : – | | |

இடம் : திருஅன்பு புரீசுவரர் கோயில் கருவறை தெற்கு உட்புறச் சுவர்.

குறிப்புரை : சிதைந்த துண்டுக்கல்வெட்டுகள்.

Summary : 13-14th Century AD. - Tamil. Damaged bit Inscriptions.

கல்வெட்டு :

I

1. . . . ஆளரில் தார . . . .
2. . . . [ராச்] சூரி [ட] . . . .
3. . . . ப் பிறமாணம் [ப] . . . .
4. . . . . . .
5. . . . . . . .
6. . . . . ட்டி நாள . . . .
7. . . . . ார்க்கு கிழக்கு . . .
8. . . . . யங்கு நல்லூரி . . .
9. . . . . .

II

1. . . .

2. . . . ஸ்ருதி . . . . உள்ளிட்ட . . .

3. . . . [ப]ாதியும் உள்பட இறையிலியாக . . . .

4. . . . து சித்திரைமாதம் முதல் இநா . . . .

5. . . . ன்பது பொன் வரியிலார்க[ள்] . . .

## *தமிழ்நாடு அரசு தொல்லியல் துறை* *தொடர் எண் : 1144/2024*

| | | | |
|---|---|---|---|
| மாவட்டம் | : விழுப்புரம் | ஆட்சியாண்டு | : – |
| வட்டம் | : விழுப்புரம் | வரலாற்று ஆண்டு | : 14-ஆம் நூற். |
| ஊர் | : கப்பூர் | இ.க.ஆண்டறிக்கை | : – |
| மொழி | : தமிழ் | முன்பதிப்பு | : – |
| எழுத்து | : தமிழ் | | |
| அரசு | : – | ஊர்க்கல்வெட்டு எண் | : 1 |
| அரசன் | : – | | |

இடம் : செய்தருளீஸ்வரமுடைய நாயனார் கோயில் அர்த்தமண்டபத் தெற்கு முப்பட்டைக் குமுதம்.

குறிப்புரை : சிதைந்த துண்டுக்கல்வெட்டுகள்.

Summary : 14th Century AD. Characters - Very badly damaged.

கல்வெட்டு :

1. . . . . . . . . . . . . . . . செய்தருளீசுரமுடையார் . . . . . . . . . . . . . . . ாடும் பெருமா . . . .
2. . . . யிவகாத்து . . . . . . பண்ணிக்குடுத்தபடி கீழைத் தெருவில் கீழ்சிறகில் தென் தலையில் கந்த . . . . . ம் உ . . . . . . . . . மனை ஆறந் . . . . .
3. விற்று வாங்கிந . . . . . . . . . . . வூஊாணஃ பண்ணிக் குடுத்தோம் யிம்முளை பெருமாளுக்கு ஊஹாஜன ஷேநு ஊஹாஜ . . . . . . . . . . . யகந் . . . . . . . . . . . . .

ஊர்க் கல்வெட்டு எண்.2 - முற்றிலும் சிதைந்துவிட்டது.

## *தமிழ்நாடு அரசு தொல்லியல் துறை*　　*தொடர் எண் : 1145/2024*

| | | | |
|---|---|---|---|
| மாவட்டம் | : விழுப்புரம் | ஆட்சியாண்டு | : – |
| வட்டம் | : விழுப்புரம் | வரலாற்று ஆண்டு | : 17-18ஆம் நூற். |
| ஊர் | : கப்பூர் | இ.க.ஆண்டறிக்கை | : – |
| மொழி | : தமிழ் | முன்பதிப்பு | : – |
| எழுத்து | : தமிழ் | | |
| அரசு | : – | ஊர்க்கல்வெட்டு எண் | : 2 |
| அரசன் | : – | | |

| | |
|---|---|
| இடம் | : திரு செய்தருளீஸ்வரமுடைய நாயனார் கோயில் கருவறை உள்ளே தரையில், வாயிற்படியில் உள்ளது. |
| குறிப்புரை | : கப்பூரைச் சேர்ந்த செல்வன் ஆபுத்ரன் வாஞ்சினாதன் என்பவர், [இவ்வூர் சிவன் கோயிலில்] பெரியநாயகி அம்மன் கோயில் கட்டி பல சேவைகள் செய்த செய்தி கூறப்பட்டுள்ளது. |
| Summary | : 17-18th Century AD. Characters. Records that this temple was built and some services done to the Periyanayaki Amman temple Koyil by Selvan Aputhran Vāñjināthan residing in Kappūr. |

கல்வெட்டு :

1. பிறமாதி ௵[1] தய்௴[2] ௳[3] க
2. ப்பூர் செல்வ னா . . .
3. புகுன் வாஞ்சி னாத-
4. ன் கட்டி வச்ச பெரி-
5. ய நாயகி அ[ம்மை] கோ-
6. விலே கட்டி . . . . .
7. . . . லெதா . . [சே]சர்வை

2.1

8. வாஞ்சி ந-
9. ா [தன்] [ச]-
10. தா சேர்ஸ[வ]

1. வருடம் 2. மாதம் 3. தேதி - இவற்றுக்கான குறியீடுகள்.

## தமிழ்நாடு அரசு தொல்லியல் துறை தொடர் எண் : 1146/2024

| | | | |
|---|---|---|---|
| மாவட்டம் | : விழுப்புரம் | ஆட்சியாண்டு | : – |
| வட்டம் | : விழுப்புரம் | வரலாற்று ஆண்டு | : 13-ஆம் நூற். |
| ஊர் | : கல்பட்டு | இ.க.ஆண்டறிக்கை | :177/1963-64 |
| மொழி | : தமிழ் | முன்பதிப்பு | : – |
| எழுத்து | : தமிழ் | | |
| அரசு | : – | ஊர்க்கல்வெட்டு எண் | : 1 |
| அரசன் | : – | | |

இடம் : கல்பட்டு ஏரிக்கரை அருகிலுள்ள பாறையில் உள்ளது.

குறிப்புரை : இக்கல்வெட்டு நெல்வாய்ப்பாக்கம் என்ற ஊரில் ஏரி ஒன்றை வெட்டி அதற்கு தூம்பு, கலிங்கு, மதகு இவற்றை அமைத்துக் கொடுத்தது, திருபுவனராசாக்கள், தம்பிரான் காலகண்டர், குன்றமுடையான் மலையகுலராயன், கோவலராயன் ஆகியோர் ஆவர் என்பதைக் கூறுகிறது.

Summary : 13th Century AD. Script. Refers the tank [ēri] of Nelvāyp-pākkam was dug and constructed of sluices in the name of *Thūmbu, Kaliṅgu,* and *Mathagu,* which were the different kind of out let of excess water of the tank by the same persons.

கல்வெட்டு :

1. ஸ்வொத்தி ஸ்ரீ மூன்றாவது நெல்வா-
2. ய்ப்பாக்கத்தில் ஏரி இடைக்க
3. சடுக்குக் கிழக்கு ஏரி வெட்டிவித்-
4. தார்களும் அவனி ஆளப் பிறந்த-
5. ான் தூம்பும் குன்றமுடையா-
6. ன் கலிங்கும் இதன் தடையில்
7. மதகும் இட்டுத் திரிபுவனத்-
8. திராசாக்கள் தம்பிரான் காலக-

9. ண்டார்க்கும் குன்றமுடைய-

10. ரன் மலையகுலராயனுங் ே

11. காவலராயனும் -.

## தமிழ்நாடு அரசு தொல்லியல் துறை தொடர் எண் : 1147/2024

| | | | |
|---|---|---|---|
| மாவட்டம் | : விழுப்புரம் | ஆட்சியாண்டு | : – |
| வட்டம் | : விழுப்புரம் | வரலாற்று ஆண்டு | : 12-13-ஆம் நூற். |
| ஊர் | : விழுப்புரம் | இ.க.ஆண்டறிக்கை | : – |
| மொழி | : தமிழ் | முன்பதிப்பு | : – |
| எழுத்து | : தமிழ் | | |
| அரசு | : விஜயநகர் | ஊர்க்கல்வெட்டு எண் | : 1.1 - 1.2 - 1.3 - 1.4 |
| அரசன் | : சதாசிவதேவ மகாராயர் | | |
| இடம் | : திருகைலாசநாதர் கோயில் அர்த்தமண்டப கிழக்கு வடக்குப்புறப் பட்டிகை. | | |

குறிப்புரை : ஆனாங்கூர் என்ற போத்தசமுத்திரத்தில் உள்ள ஊர்சபையோர்கள், ஆயிரம்[வேலி] நிலத்தைக் காணியாக கோயிலுக்கு அளித்த காரணத்தினால், ஊர் எல்லையில் அவர்கள் ஆதித்தவாய்க்கால் என்றொரு வாய்க்காலை வெட்டி அக்கால்வாய் மூலம் ஆயிரம் [வேலி] நிலத்திற்கு நீர் பாயும் வசதி செய்து அந்நிலம் உள்ளடங்கிய பகுதியை ஆற்றுக்கால் நல்லூர் என்று பெயரிட்டு சூரப்ப நாயக்கருக்குப் புண்ணியமாக தன்ம சாதனமாக அளித்த செய்தியும், அதன் வருமானம் கொண்டு கோயிலுக்கு வழிபாடு செய்வதாக ஊர் சபையார் ஒப்புக்கொண்ட செய்தியும் கூறப்பட்டுள்ளது. கல்வெட்டின் சில பகுதிகள் சிதைந்துள்ளன.

**Summary** : Vijayanagar - Sadāsivadēva Mahārāyar - 12-13th Century AD. - Tamil.

Refers the gift of 1000 [veli] of land as Danma - sādana Kāni to the temple by the village assembly. And also they excavated a Canal called Āditta - Vāykkāl for the sake of Sūrappa - nāyaka to facilidate the irrigation purpose to the land and named the 1000 [veli] of land area as Āṟṟukkāl - nallūr. The Ūrār accepted to do the pūja and everything to the temple of that village. Some portions of the record are damaged.

கல்வெட்டு :

### 1.1

1. ஸுஹஸ்ரீ ஸ்ரீமன் மகாமண்டலேசுர இராசாதிராச ராசமேசுர ஸ்ரீவீரப் பிறதாப ஸ்ரீசதாசிவதேவ மகாஇராயர் பிறதிவி . . . . . . . . . . . . . . .

2. ஆற்றுக்கால் நல்லூர் நிலம் தாரை வார்த்து குடுத்தோம் இந்[நிலம் ஆ] யிரத்தால் சூரப்ப நாயக்கர் அய்யன் அவர்கள்

1.2

1. ய பூறுவ பக்ஷத்து பூசமும் குருவாரமு[ம்*] பெற்ற பூறுவ புண்ணிய காலத்தில் ஆனாங்கூற்க்கு [பறிதிநாமான] போத்த சமுத்துரத்தில் அ . சஷயாசன மங்கள . . . . . . .

2. நடத்திவர கடவோமாகவும் இந்த தன்மத்துக்கு தோஷம் பண்ணினவன் கெங்கை கரையிலே காரம் பசுவை கொன்ற

3. ஊர் [ராரோம்] உபாதர் தன்ம சாதன காணி குடுத்தபடி ஆற்றுக்கால் . [சூர] ப்ப நாயக்கரய்யன் அவர்கள் தமக்கு[ப்பு]ண்ணியம்மாக வெட்டிவித்து யிட்ட ஆதி[த்*]த வா[ய்*]க்கால் எங்கள்ளூர் எல்லையிலே வா . . . . ம் இருக்கயில் தங்கள் [அக்கிறாத்தமல்] எங்கள் ரூ க்கு வா

1.3

1. . . . . ம் இருக்கயில் தங்கள் அக்கிறாத்தமல் எங்கள் க்கு . . . . . . . . . . . . . . . . . . . . கொண்டு எங்களுக்கு புண்ணியம்மாக எங்கள் எல்லையிலே

1.4

1. . . . . . . . . தோஷத்திலே போக கடவன் ஆகவும் இப்படி சம்மதித்து உப . ய்கா . . . தன்மம் பண்ணி [குடுத்தோம் சூர]ப்ப நாயக்கர் அய்யன் அவர்கள் . . . . . . . . . . [பாத்தய] சமுத்திரம் செய்வித்து மாசங்கள் [இருக்]கும்மிடத்து உள்ளவர் [இ]வர்களோம் வ

## தமிழ்நாடு அரசு தொல்லியல் துறை தொடர் எண் : 1148/2024

| | | | |
|---|---|---|---|
| மாவட்டம் | : விழுப்புரம் | ஆட்சியாண்டு | : – |
| வட்டம் | : விழுப்புரம் | வரலாற்று ஆண்டு | : 15-16-ஆம் நூற். |
| ஊர் | : விழுப்புரம் | இ.க.ஆண்டறிக்கை | : – |
| மொழி | : தமிழ் | முன்பதிப்பு | : – |
| எழுத்து | : தமிழ் | | |
| அரசு | : விஜயநகர் | ஊர்க்கல்வெட்டு எண் | : 2.1 & 2.2 |
| அரசன் | : சதாசிவராயர் | | |

இடம் : திருகைலாசநாதர் கோயில் கருவறை வடக்குச் சுவர்.

குறிப்புரை : அச்சுதராயர் காலத்திற்குப் பின் இரண்டு வருடங்கள் கழித்து சதாசிவராயர் காலத்தில் ஸ்ரீகயிலாயமுடைய தம்பிரானார் கோயிலுக்கு, கிருஷ்ட்டணம நாயக்கர் மற்றும் சூரப்பநாயக்கர் ஆகியோர் நன்மைக்காக [புண்ணியமாக] சாலாமேடு என்ற ஊரை திருநாமத்துக்காணியாக அளித்து திருப்பணி செய்வதற்கு பாப்பு நாயக்கர் என்பவர் கொடையளித்த செய்தி கூறப்பட்டுள்ளது.

Summary : Vijayanagar - Sadāsivarāyar - 12-13th Century AD. - Tamil.

Records a gift of a Village named Sālāmēḍu to the temple of Sri Kailāya mudaiya thambirānār as *thirunāmattukkāṇi,* for the sake of *Krishnama* nāyakkar and Sūrappa - nāyakkar to do the renovation work of the temple by Pāppu - nāyakkar.

கல்வெட்டு :

1. ஸ்ரீகயிலாயமுடைய தம்பிரானார் திருநாமத்துக் காணியாந
2. சாலாமேடு அச்சுதராயர் மந்மந் கா[ல]த்திலே யிரண்டு வருஷம்
3. தவிந்து பிந்பு சதாசிவராயர் காலத்திலே கி[ரு*]ஷ்ட்டிணம
4. னாயக்கற்கும் சூரப்ப நாயக்கற்கும் புண்ணியமாக பாப்பு
5. னாயக்கற் திருப்பணிக்கு தாரை வா[ர்*]த்து விட்டார்
6. இதுக்கு அகுதம் பண்ணிநவந் கெங்கை கரையிலே

2.2

1. காராம் பசுவைக் கொன்ற பாவத்திலே போக கடவராகவும்

## *தமிழ்நாடு அரசு தொல்லியல் துறை* *தொடர் எண் : 1149/2024*

| | | | |
|---|---|---|---|
| மாவட்டம் | : விழுப்புரம் | ஆட்சியாண்டு | : சகம் : 13 . . |
| வட்டம் | : விழுப்புரம் | வரலாற்று ஆண்டு | : 14-ஆம் நூற். |
| ஊர் | : விழுப்புரம் | இ.க.ஆண்டறிக்கை | : – |
| மொழி | : தமிழ் | முன்பதிப்பு | : – |
| எழுத்து | : தமிழ் | | |
| அரசு | : விஜயநகர் | ஊர்க்கல்வெட்டு எண் | : 3 பகுதி 1 |
| அரசன் | : விருப்பண உடையார் | | |

இடம் : திருகைலாசநாதர் கோயில் கருவறை மேற்கு.

குறிப்புரை : கல்வெட்டு மிகவும் சிதைந்துள்ளது. விழுப்புரமான ஜநநாத சதுர்வேதி மங்கலம் உடைய ஸ்ரீகயிலாயமுடைய நாயனார் கோயிலுக்கு மனை ஒன்று விற்பனை செய்து கொடுத்த செய்தி கூறப்பட்டுள்ளது.

Summary : Vijayanagar - Viruppaṇṇa Uḍaiyār - Saka 13 . . -14th Century AD. - Tamil.

Badly damaged. Records a sale-deed of a house - site to the temple of SriKailāyamuḍāiyanāyanār in Viḻuppuram alias Jananātha chatur-vēdi maṅgalam.

கல்வெட்டு :

1. ஸ்வஸ்திஸ்ரீ உன்மஹா மண்஡லீஸ்வரந [ஹரியராய விபாடன்] பாஷைக்கு தப்புவராயர் கண்டன் மூவர[ராய] கண்டன் ஸ்ரீவிருப்பண உடையாற்கு செல்லா நின்ற ஶகாப்தம்
2. சூநாயி . . . . . [செல்]லா நின்ற நாய[ற்று] . . . . . . . . . . . . வெள்ளி[க்கிழமை] . . . . . . . . திரு . . . . வாவலூர் நாட்டு . . . . பற்றுக்கு வடக்கு [ய]ட்டாறில் விழுப்புர-
3. மான ஜநநாத [சதுர்வேதி] மங்கலம் உடையார் ஸ்ரீ[கயிலாய] முடைய நாயனார் . . . . . . . . . . . . வருகிற . . . . மனைவிலை ஷ்ரூ
4. ரணம் பண்ணி . . . . . . . . நாராசத்துக்கு வட[க்கு] . . . . . . . . . . . . . . .
5. . . ன்றினால் . . . . . . . . வடக்கு கச்சிபே[டு] . . . . . . ஒன்றினால் . . . . . . . . . . . . . . .

## தமிழ்நாடு அரசு தொல்லியல் துறை தொடர் எண் : 1150/2024

| | | | |
|---|---|---|---|
| மாவட்டம் | : விழுப்புரம் | ஆட்சியாண்டு | : – |
| வட்டம் | : விழுப்புரம் | வரலாற்று ஆண்டு | : 15-ஆம் நூற். |
| ஊர் | : விழுப்புரம் | இ.க.ஆண்டறிக்கை | : – |
| மொழி | : தமிழ் | முன்பதிப்பு | : – |
| எழுத்து | : தமிழ் | | |
| அரசு | : – | ஊர்க்கல்வெட்டு எண் | : 4 |
| அரசன் | : – | | |

இடம் : திருகையிலாசநாதர் கோயில் அர்த்தமண்டபம் வடபுற முப்பட்டைக் குமுதம்.

குறிப்புரை : விழுப்புரம் உடையார் ஸ்ரீகயிலாயமுடைய நாயனார் கோயில் திருத்தேர் குறைபட்டிருந்த திருப்பணி, திருநாள் [திருவிழா] போன்றவை நடத்துவதற்கு செய்த ஏற்பாடுகளைத் தெரிவிக்கின்றது இக்கல்வெட்டு. மேலும் இக்கோயிலில் நடத்தப்பட்ட பதினோரு திருவிழாக்களையும் யார் யார் நடத்த வேண்டும் என்பதையும் தெரிவிக்கின்றது.

Summary : 15th Century AD. Script - Tamil.

Records the arrangements done to do the remaining repairing work of the temple car and eleven days celebrations of the temple detaily. The celebrations were taken in charge of eleven various groups of the village.

கல்வெட்டு :

1. . . . . . தாரண வருஷம் பங்குனி ௴ ச . . விழுப்புரம் உடையார் ஸ்ரீகயிலாஸமுடைய நயினார் கோயில் திருத்தேர் காணிக்கு மங்கா சயன பண்ணுவித்து திருத்தேர் குறை திரு . . . நாயக்கர் சாளுவ நாயக்கற்கு புண்ணியமுது வென்று நயினா

2. . . . யினார் குறை திருப்பணியும் நடத்தி திருநடத்தை . . . . . . . த தன்னில் பொருந்தி கட்டளையிட்ட முதல் திருனாள் கோயில் உபையம் உ ந்திருநாள் கோமுட்டி செட்டிகளும் சேடரும் [ங ந்] திருநாள் பெரியநாடு உபையம் ச திருநாள் [பள்ளியறை] உபையம் ரு[ம்*] திருநாள் மன்றாடி[கள்]

3. [சு ம்] திருனாள் சிவன்படவர் உபையம் [எ ம் திருநாள்] . . . . . . . . . . . அ ம் திருநாள் கணக்கு பி[ள்*]ளைகள் உபையம் கூ திருநாள் வியாபாரிகள்

உபையம் ௰ந் திருநாள் ௰௧ திருநாள் எடுக்க [குவாண] மாலையும் கைக்கோளர் உபையம் ௰௧ திருநாள் இந்த கட்டளை படிக்கு

4. . . . . [ய]ாதொருவர் அகுதம் பண்ணினவன் கெங்கை கரையில் காராம் பசுவை கொன்ற பாவத்திலே போக கடவராகவும் . . . . . . . . . அந்த உபையத்துக்கு மண்டப சிறப்புற வந்த(த)துக்கு எண்ணையும் குரைவற[1] நடத்த கடவராகவும் ௨

1. குறைவற - என்று இருத்தல் வேண்டும் .

## தமிழ்நாடு அரசு தொல்லியல் துறை தொடர் எண் : 1151/2024

| | | | |
|---|---|---|---|
| மாவட்டம் | : விழுப்புரம் | ஆட்சியாண்டு | : |
| வட்டம் | : விழுப்புரம் | வரலாற்று ஆண்டு | : 15-16ஆம் நூற். |
| ஊர் | : விழுப்புரம் | இ.க.ஆண்டறிக்கை | : – |
| மொழி | : தமிழ் | முன்பதிப்பு | : – |
| எழுத்து | : தமிழ் | | |
| அரசு | : – | ஊர்க்கல்வெட்டு எண் | : 5 |
| அரசன் | : – | | |

இடம் : திருகைலாச நாதர் கோயில் கருவறை மேற்குச் சுவர்.

குறிப்புரை : மடாதிபதி ஒருவர் அமர்ந்த நிலையில் எதிரே புத்தகம் வைத்து படிக்கும் புத்தகத்தாங்கியுடன் காட்சிபடுத்தப்பட்டிருக்கிறார். இக்கோயிலில் உள்ள மடத்தின் மடாதிபதிகளாகத் திகழ்ந்த அம்பலத்தாடி பண்டாரம் மற்றும் பசுபதி பண்டாரம் ஆகிய இருவர்க்கும் மடமும் நிலமும் கொடையளித்தவர் இவர் என்று கூறப்பட்டிருப்பதால் இங்கு புத்தகம் படிக்கும் நிலையில் காட்சிப்படுத்தப்பட்டிருப்பவரே இந்த கொடையைச் செய்திருத்தல் வேண்டும்.

Summary : 15-16th Century AD. Script - Tamil.

This record is engraved below a panel sculpture of a mendicant, who sat down and read a book on a stand. Records that this person donated a mutt and a land to the priests Ambalathāḍi Paṇḍāram and Pasupathi Paṉḍāram.

கல்வெட்டு :

1. அம்பலத்தாடி பண்டார[ம்]
2. பசுபதி பண்டாரம்
3. யிரண்டு பேற்கும்
4. மடமும் நிலமும் [இ]வர்]

## தமிழ்நாடு அரசு தொல்லியல் துறை தொடர் எண் : 1152/2024

| | | | |
|---|---|---|---|
| மாவட்டம் | : விழுப்புரம் | ஆட்சியாண்டு | : சகம்144[6] |
| வட்டம் | : விழுப்புரம் | வரலாற்று ஆண்டு | : பொ.ஆ.15[24] |
| ஊர் | : விழுப்புரம் | இ.க.ஆண்டறிக்கை | : 118/1897 |
| மொழி | : தமிழ் | முன்பதிப்பு | : SII.Vol. VI No : 72 |
| எழுத்து | : தமிழ் | | |
| அரசு | : விஜயநகர் | ஊர்க்கல்வெட்டு எண் | : 6 |
| அரசன் | : கிருஷ்ண தேவமகாராயர் | | |

இடம் : திருகைலாசநாதர் கோயில் கருவறை மேற்குச் சுவர்.

குறிப்புரை : திருவடி சீர்மையிலுள்ள கண்மாளர்கள், வரிச்சுமையால் ஊரைக் காலி செய்துவிட்டு போகும்போது, அவர்கள்மேல் விதிக்கப்பட்டிருந்த வரிகள் அனைத்தையும் நீக்கி, இதிலிருந்து மீறமாட்டோம் என சாளுவ நாயக்கர் வாக்களித்து கல்வெட்டிக் குடுத்த செய்தி கூறப்பட்டுள்ளது.

Summary : Vijayanager - Krishṇadēva Mahārāyar - Saka 144[6]-AD. 15[24] - Tamil. Records that the Kanmālas of Thiruvaḍi-Sīrmai, Vacated their village due to the burdon of much taxes on them by the government. At that time, a local government agent Saluva-nayakkar cancelled the taxes and gave the assurance not to impose tax on them in future also.

கல்வெட்டு :

1. சுவஸ்தி[ஸ்ரீ] [||] ஸ்ரீமந மகா மண்டலேசுவர கிரு[ஷ்ண]தேவ மகாராய[ர்] பிறுதுவி இராச்சியம் பண்ணி அருளா [நின்]-
2. ற சகாத்தம் ௲௪௱௪௰[௬]ன் மேல் செல்லாநின்ற தாரண வருஷ௳ ஆனி மீ ௨௰ ௨ நாயக்கர் சாளுவர் நாயக்கர் [க்*] கு திருவதி சீர்ை[ம]
3. நடக்கையில் கண்மாளர் பிறப்பட்டு போகையிலே திருவதிக்கு அற்ற பிறசா[தக்] காணிக்கை கட்டாயம் அரசு பேறு
4. வாசல்வரி தென்னமரத்துவரி இவை எல்லாம் சறுவமானியமாக கல்வெட்டி குடுத்தோம் இதுக்கு தப்பகடவோம்
5. அல்ல இதுக்கு அகுதம் பண்ணினவர்கள் கெங்கை கரையிலே காராம் பசுவை கொன்ற பாவத்திலே போக கடவர்-
6. களாகவும் இரா[யர் பா]த[த்*] தானை ௭௨

## தமிழ்நாடு அரசு தொல்லியல் துறை தொடர் எண் : 1153/2024

| | | | |
|---|---|---|---|
| மாவட்டம் | : விழுப்புரம் | ஆட்சியாண்டு | : – |
| வட்டம் | : விழுப்புரம் | வரலாற்று ஆண்டு | : 14-15ஆம் நூற். |
| ஊர் | : விழுப்புரம் | இ.க.ஆண்டறிக்கை | : – |
| மொழி | : தமிழ் | முன்பதிப்பு | : – |
| எழுத்து | : தமிழ் | | |
| அரசு | : – | ஊர்க்கல்வெட்டு எண் | : 7 |
| அரசன் | : – | | |

இடம் : திருகையிலாசமுடையார் கோயில் கருவறை மேற்கு, தெற்குச் சுவர்.

குறிப்புரை : சிதைந்த தொடக்கம் இல்லாத கல்வெட்டு. விழுப்புரம் வீரபுத்ர நயினார் திருத்தோப்பு, ஸ்ரீகயிலாசமுடைய நாயனார் கோயில் பண்டாரம், வீரமுஷ்டிகள் போன்ற செய்திகள் காணப்படுகின்றன. இக்கோயிலுக்கு வீரமுஷ்டிகள் போன்ற சைவர்கள் வருகை தரும் நிகழ்ச்சிகள் நடைபெறுமென தெரிய வருகின்றது. சறுவமானியமாக நிலமளித்த செய்தி கூறப்பட்டுள்ளது.

Summary : 14-15th Century AD. Palaeography - Tamil.

Damaged record. Beginning is lost. Mentions Viḻuppuram Veeraputhra nāyinār garden. A saivite group of *vīramushtis,* priest of the Srikailāsamuḍaiya-nāyanār temple. It is to be known that the Veeramushti saivite group visited to this temple occasionaly. Some lands were donated to the temple as *sarvamānya.*

கல்வெட்டு :

I

1. . . . . . . . . . விழுப்புரம் வீரபுசுர நயினார் தோப்-
2. புக்கு வீரமுஷ்டிகள் . . . திருப்பூசை நடக்கும்படி கட்டளை யிட்ட
3. படி திருமயன . தங்க . . . . . . மாக நடத்தி வரும்படி
4. ஸ்ரீகயிலாயமுடைய நாயனார் பண்டாரத்தாருக்கு . . .

5. விரையன் . . . . ரய தானத்தார் . . யன் மற் . . .

6. . . தன்மமாக சாதனபட்டையம் குடுத்து உடை-

7. [யார் கயி]லாச முடைய நயினார் கோயில் வீரமுஷ்டிகள் ஆரத்தி கொள்

8. . . . ராக விட்டார்கள் இருக்கும் ஙக்கு கோயில் மடையாரு . . . .

II

1. க்கு சறுவமானியமாக . . . . .

2. வ்வணத்திலே வ . . . கு . . ரா இதுக்கு . . .

3. டகு வரக்கூடுவாராகவும் நாட்டில் . . . . .

4. யம் மானியமாகவே நடக்கவரக் கடவோ . . .

5. தொருவர் அகிதம் பண்ணினவர்கள் ெ . . . . .

6. கொன்ற பாவத்திலே போக கடவராக . . . .

7. . பண்ணினவர்கள் விபூதி உத்திராக்ஷ . . .

## தமிழ்நாடு அரசு தொல்லியல் துறை தொடர் எண் : 1154/2024

| | | | |
|---|---|---|---|
| மாவட்டம் | : விழுப்புரம் | ஆட்சியாண்டு | : – |
| வட்டம் | : விழுப்புரம் | வரலாற்று ஆண்டு | : 13-ஆம் நூற். |
| ஊர் | : விழுப்புரம் | இ.க.ஆண்டறிக்கை | : – |
| மொழி | : தமிழ் | முன்பதிப்பு | : – |
| எழுத்து | : தமிழ் | | |
| அரசு | : பல்லவர் | ஊர்க்கல்வெட்டு எண் | : 8 |
| அரசன் | : கோப்பெருஞ்சிங்கன் | | |

இடம் : திருகையிலாசநாதர் கோயில் அர்த்த மண்டபம் மேற்குச் சுவர்.

குறிப்புரை : மிகவும் சிதைந்த துண்டுக்கல்வெட்டு. கோப்பெருஞ்சிங்கன், சேந்த மங்கலப்பற்று, பெண்ணையாற்றின் வடகரை போன்ற குறிப்புகள் காணப்படுகின்றன.

Summary : On the north wall of the Ardhamaṇḍapa in Thirukailāsanāthar temple. Damaged bit inscription. Refers Kōpperuñjinkan, land of Sēnthamaṅgalam and northern bank of the river Peṇṇai.

கல்வெட்டு :

1. . . . . . . . . . . .
2. [ச]கல புவநச்சக்கரவ[ர்*]த்தி காடவன் . .
3. ந்த கோப்பெருஞ்சிங்கன் கற்கடக ஞா . . .
4. த்து மூன்றாவது பெரியங்கூருடையா . . .
5. னுதாரம் சேந்தமங்கலப் பற்று . . . .
6. ர்ப்பற்றும் பெண்ணை வடக[ரை*]ரப் . . .
7. . . . . . . . . கோல் . . . .

## *தமிழ்நாடு அரசு தொல்லியல் துறை* *தொடர் எண் : 1155/2024*

| | | | |
|---|---|---|---|
| மாவட்டம் | : விழுப்புரம் | ஆட்சியாண்டு | : 20 |
| வட்டம் | : விழுப்புரம் | வரலாற்று ஆண்டு | : பொ.ஆ.1005 |
| ஊர் | : விழுப்புரம் | இ.க.ஆண்டறிக்கை | : – |
| மொழி | : தமிழ் | முன்பதிப்பு | : – |
| எழுத்து | : தமிழ் | | |
| அரசு | : சோழர் | ஊர்க்கல்வெட்டு எண் | : 9 |
| அரசன் | : முதலாம் இராஜராஜசோழன் | | |

இடம் : திருகையிலாசமுடைய நாயனார் கோயில் அர்த்தமண்டபம் மேற்குச் சுவர்.

குறிப்புரை : முதலாம் இராஜராஜ சோழன் காலத்தைச் சேர்ந்த துண்டுக்கல்வெட்டுகள்.

Summary : Jagathi and north wall of Ardhamandapa in the Thiru Kailasamudaiya nayanar temple. Chola - Rajaraja chola I - 20th year - 1005AD - Tamil. Damaged bit inscriptions of Rajaraja chola I.

கல்வெட்டு :

I

1. ஸ்வஸ்திஸ்ரீ கோவிராஜராஜ கேஸரிவந ற்கு . . .
2. நடுவில் ஸ்ரீகோயில் ஊருடைப் பெருமாள் . . . .
3. ணவதி வீரையனான பனையூர் நாட்டு மூ . . . .
4. விலை கொண்டு வைத்த நிலம் அறிவான் பதிக் . . . .
5. அஞ்சுமிங்கே இரண்டாஞ் சதுக்கத்து தெற்க்கு . . .
6. கண்ணாற்று மூந்[றாஞ்] சதுக்கம் பத்தும் இரண்டாஞ் . . .
7. . . . . . . . . . . . . . . . .

II

1. பகலங்கமு மெண்டிசை புகழ் . . . .
2. . . உய ஆவது ாஉய நா வடகரை
3. . . [பவலம்பே] பெரிய மண்ட . . .
4. றைய மல்லையரைக்காலும் . . . .

## தமிழ்நாடு அரசு தொல்லியல் துறை தொடர் எண் : 1156/2024

| | | | |
|---|---|---|---|
| மாவட்டம் | : விழுப்புரம் | ஆட்சியாண்டு | : – |
| வட்டம் | : விழுப்புரம் | வரலாற்று ஆண்டு | : 11-ஆம் நூற். |
| ஊர் | : விழுப்புரம் | இ.க.ஆண்டறிக்கை | : – |
| மொழி | : தமிழ் | முன்பதிப்பு | : – |
| எழுத்து | : தமிழ் | | |
| அரசு | : சோழர் | ஊர்க்கல்வெட்டு எண் | : 10 |
| அரசன் | : – | | |

இடம் : திருகயிலாசநாதர் கோயில் அர்த்தமண்டபம் மேற்குச் சுவர். [தட்சிணாமூர்த்தி சன்னிதி கிழக்கு]

குறிப்புரை : மிகவும் சிதைந்த துண்டுக்கல்வெட்டுகள். முதலாம் குலோத்துங்கசோழனின் மெய்க்கீர்த்தியுடன் கூடிய துண்டுக் கல்வெட்டுகள்.

Summary : Chōḻa - 11th Century AD. - Very badly damaged bit inscriptions. Refers Kulōttuṅga Chōḻa I Meykīrthi portion and mahāsabha of the village.

கல்வெட்டு :

I

1. . . . நடாத்தி விஜையாபிஷேகம் [செய்து வீற்றிருந்து] திக்கனைத்துஞ் சக்
2. . . . . . . பெருங்குறி ஸ்ரீராஜேந்த்ரசோழ விண்ணகராழ்வார்
3. . . . க்கு மேற்கு . . . . . . . . . . . . . . . கிடாரங் கொண்ட சோழ . . .
4. . . . . . .
5. . . . . . . .
6. . . . . . . . .

II

1. . . புகழ்மாது விளங்க ஜயமாது விரும்ப [நிலமகள் நில]வ மலர்மகள் புணரவுரிமையிற் சிறந்த மணிமுடி சூடி . . . . ருளிய கோராஜகேசரி பன்மரான ஸ்ரீகுலோ

2. . . . பேதிமங்கலத்து பெருங்குறி ஊஹாஸஸையோம் இவ்வூர் . . . . . . . கூஷு வக்ஷத்துவ்ழிதியையும் . . . . . . [ப]ட்டர் பெருமக்கள் [கண்] ஶ்ரீசோழ

3. . . . மற்றும் [கல] காவூர் ஆதித்திய ஹட்டனும் இவன் மகன் . . . . . . . . . . மூர்த்தி ஹட்டனும் இவன் மகன் . . . . ருக்கை குழி நூறினால் செறு ⍭ ம் மூன்றாங் கண் . . . . .

4. [ஸ]ை[ஹ]யோம் மேற்படியாற்கு விற்றுக் குடுத்த மனையும் . . . . . . . . த்து கீழ்சிறகில் நடுவில் நாராசத்து . . . . மனையும் . . . . . .

5. . . . . . . . தனனும் ராஜசுந்தர வீதி இரண்டாம் . . . . . . . . மனையும் . . . . . .

6. . . மூந் . . . . . . . . . . . . மறை குழி நூறும் . . . . . . . . . . . . ராஜசுந்தர . . . .

7. . . . . . . . . . . . . . . . . . . . . . . . . .

III

1. . . . . . . . . . . . . . . . .

2. [பெ]ற்ற அநிழத்து நாள் பகல் நம்மூர் நடுவில் . . .

3. கொண்டுடையார் மடப்புறமாகக் கொண் . . .

4. . . சத்தினிந்றும் வடக்கு தொக்கிமுதல் . . ன அமி . .

5. . . . வார் ஆக அஞ்சி . . . . . மடபுறமான

6. . . . . த்தினது தெ . . . ம் உடையார் . . . .

## *தமிழ்நாடு அரசு தொல்லியல் துறை* *தொடர் எண் : 1157/2024*

| | | | |
|---|---|---|---|
| மாவட்டம் | : விழுப்புரம் | ஆட்சியாண்டு | : 17 |
| வட்டம் | : விழுப்புரம் | வரலாற்று ஆண்டு | : பொ.ஆ.1002 |
| ஊர் | : விழுப்புரம் | இ.க.ஆண்டறிக்கை | : – |
| மொழி | : தமிழ் | முன்பதிப்பு | : – |
| எழுத்து | : தமிழ் | | |
| அரசு | : சோழர் | ஊர்க்கல்வெட்டு எண் | : 11.1 - 11.3 |

அரசன் : முதலாம் இராஜராஜ சோழன்

இடம் : திருகைலாசநாதர் கோயில் அர்த்தமண்டபம் தெற்குச் சுவர். [விநாயகர் சன்னிதிக்கு அருகில்]

குறிப்புரை : முதலாம் இராஜராஜசோழனின் துண்டுக்கல்வெட்டுகள். இவ்வூர் இறைவனுக்கு வெண்கலத்தால் ஆன கைம்மணி செய்து கொடுத்த செய்தி கூறப்பட்டுள்ளது. நிருபதொங்க செயந்தாங்கி சதுர்வேதி மங்கலமும் குறிப்பிடப்பட்டுள்ளது.

Summary : Chōḻa - Rājarājachōḻa I - 17th year - AD. 1002 - Tamil. Badly damaged bit inscription of Rajarajachola I. Refers the gift of hand bell [Kaimmani] to the deity Paramēsvara. Mentions Niruba thoṅga Senthāṅki Chaturvēdi maṅgalam.

கல்வெட்டு :

I

1. ஸ்வஸ்திஸ்ரீ ராஜராஜ கேஸரி வநூக்கு யாண்டு பதின்ஏழாவது வடகரைப் பிரமதே . . . .
2. . . ரம் பாக்கம்முடைய பரமஸ்வாமிக்கு இட்ட வெண்கலக் கைம்மணி நிறை தொண்ணூ
3. கவும்
4. மதகு
5. கவா. .
6. . ஞ்றேரி . . .

II

1. ஸ்வஸ்திஸ்ரீ திருமகள் போலப் பெருநிலச் செல்வியும்

2. தனக்கே உரிமைப் பூண்டமை மனக் கொள-

3. க் காந்தளூர் சாலை கலமறுத்தருளி வேங்கை நாடு-

4. ங் கங்கபாடியும் தடிகை பாடியும் நுளம்ப பா-

5. டியும் குடமலை நாடுங் கொல்லமு (ம்) ங் கலிங்கமு

III

1. திண்டிறழ் வென்றி தண்டாற் கொண்ட தந்நெழில் வள . . . .

2. யம் நிருப தொங்கச் செந்தாங்கிச் சதுவேதி . . .

3. ற்று இருபலம் ஆக மாயேசுவர இரைக்ஷ இவர் பணிக்க வெட்டி-

4. [னேன்] . . . . . . . .

## தமிழ்நாடு அரசு தொல்லியல் துறை தொடர் எண் : 1158/2024

| | | | |
|---|---|---|---|
| மாவட்டம் | : விழுப்புரம் | ஆட்சியாண்டு | : 15 |
| வட்டம் | : விழுப்புரம் | வரலாற்று ஆண்டு | : 13,14-ஆம் நூற். |
| ஊர் | : விழுப்புரம் | இ.க.ஆண்டறிக்கை | : – |
| மொழி | : தமிழ் | முன்பதிப்பு | : – |
| எழுத்து | : தமிழ் | | |
| அரசு | : பாண்டியர் | ஊர்க்கல்வெட்டு எண் | : 12 |
| அரசன் | : சுந்தரபாண்டியன் | | |

இடம் : திருகையிலாசநாதர் கோயில் அர்த்தமண்டபம் தெற்குச் சுவர். [சோமாஸ்கந்தர் சன்னிதி அருகில்]

குறிப்புரை : சுந்தரபாண்டியன் காங்கையராயன் என்ற அதிகாரியின் ஆணையாக இக்கல்வெட்டு உள்ளது. விழுப்பரையன் ஜனனாத சதுர்வேதி மங்கலத்து ஸ்ரீகயிலாயமுடைய நாயனார் கோயில் நிர்வாகத்தினர்களாகிய தானத்தார், தேவகன்மி, கோயில் கணக்கன் ஆகியோர் இக்கோயிலில் உலகமுழுதுடையாள் என்ற பெயரில் பள்ளியறை நாச்சியாரை எழுந்தருளுவித்து, அமுதுபடி சாத்துபடி உள்ளிட்ட வழிபாட்டு செலவினங்களுக்காக அவ்வூர் சபையாரிடம் 5 மா நிலத்தை சண்டேஸ்வரர் பெயரில் விலைக்கு வாங்கி கோயிலுக்கு அளித்த செய்தியும், அந்த நிலத்தை மன்னனின் 15-ஆவது ஆட்சியாண்டு முதல் கோயிலுக்கு இறையிலியாக அளித்து முப்போகமும் பயிர் செய்து கொள்ளவும் ஆணை வழங்கி காங்கையராயன் என்ற அதிகாரி கையெழுத்திட்டு கோயிலில் கல்வெட்டிக் கொள்ளவும் ஆணை வழங்கிய செய்தி கூறப்பட்டுள்ளது.

**Summary** : Pāṇḍya - Sundara Pāṇḍyan - 15th year - 13-14th Century AD. - Tamil. Records the gift of five mā of land as tax-free by the temple authorites for the worship of Paḻḻiyarai-Nāchhiyar in the name of Ulagamuḻuthuḍaiyāḻ installed by them in the temple of Srikailāya-muḍaiya-Nāyānar, after purchasing it from the Sabha in the name of Chaṇḍēśvara for doing the worships of food-offerings and sacred bath etc., to the goddess. The officer of the king Gāṅgaiyarāyan gave an order to cultivate the lands in all three Seasons with tax-free and engraved it on stone.

கல்வெட்டு :

1. சுந்தர பாண்டியக் காங்கையராயன் ஓலை விழுப்பர-
2. யன் ஜனனாத சதுவேஃதி மங்கலத்து கோயில் தான-
3. த்தார் தேவகன்மி கோயில் [கணக்கன்] (இ) இ[வ்*]வூர் உடையா-
4. [ர்] ஸ்ரீகயிலாயமுடைய னாயனார்க்கு உலகமுழுது முடை-
5. யா[ன்*] திருநாமத்தால் எழுந்தருளுவித்த திருப்பள்ளியறை[ற]
6. நாச்சியார் உலக முழுதுமுடைய நாச்சியார்க்கு இவூ-
7. [ர்] ஸபையார் பக்கல் சண்டேசுர பெருவிலையாக கொ[ண்]-
8. டு விட்ட ரூலம் ஐஞ்சு மாவும் பதினைஞ்சு ஆவது முதல் பற்[றி]-
9. க் கொ[ண்*]டு முப்போகமும் தாங்கள் வேண்டும் பயிர் செய்து கொ-
10. ண்டு அனைத்தாயமும் இழக்க முத(ல்)லடங்கல் இறை(ய்)யிலி ஆ-
11. க அமுதுபடி சாத்துபடி திருவாக்கு . . . . . . . . . . . . . . .
12. . . . க்கும் . . . காளாவட . . இப் . . . . . . . . . . . .
13. . . . . யிலே கல்லுவெட்டிக்கொண்டு பூசை ந . . . . . .
14. . . . . சுந்தரபாண்டியக் காங்கையராயன் எழுத்து

## தமிழ்நாடு அரசு தொல்லியல் துறை தொடர் எண் : 1159/2024

| | | | |
|---|---|---|---|
| மாவட்டம் | : விழுப்புரம் | ஆட்சியாண்டு | : [25] |
| வட்டம் | : விழுப்புரம் | வரலாற்று ஆண்டு | : பொ.ஆ.1076 |
| ஊர் | : விழுப்புரம் | இ.க.ஆண்டறிக்கை | : – |
| மொழி | : தமிழ் | முன்பதிப்பு | : – |
| எழுத்து | : தமிழ் | | |
| அரசு | : பாண்டியர் | ஊர்க்கல்வெட்டு எண் | : 13.1, 13.2, 13.3 |
| அரசன் | : சடையவர்மன் சுந்தரபாண்டியன் | | |
| இடம் | : திருகைலாசநாதர் கோயில் அர்த்தமண்டபம் தெற்குச் சுவர். | | |

குறிப்புரை : இராஜராஜ வளநாட்டு வாவலூர் நாட்டு பிரமதேயம் ஸ்ரீஜநநாத சதுர்வேதி மங்கலத்தின் மகாசபையார் இவ்வூர் ஸ்ரீகயிலாசமுடைய நாயனார் கோயில் தேவகன்மி, கோயில் கணக்கன் பேரால் சண்டேஸ்வர பெருவிலையாக நிலம் விற்றுக் கொடுத்தனர். அந்நிலம் இக்கோயிலில் பாண்டிய மண்டலத்து காங்கயராயர் எழுந்தருளிவித்த பள்ளியறை நாச்சியாராகிய உலக முழுதுடைய நாச்சியாருக்கு அமுதுபடி, சாத்துப்படி, பூச்சுப்படி உள்ளிட்ட செலவினங்களுக்கு இறையிலி திருநாமத்துக்காணியாக அளிக்கப்பட்டது. இவ்வூர் சபையோரால் விற்கப்பட்ட நிலத்தின்அளவு 500 [வேலி?]-ம், 2500 காசுகள் விலையாக நிர்ணயிக்கப் பட்டிருந்தது. மேலும் 25 பணம் தனியாகக் கூறப்பட்டிருக்கிறது. அப்பகுதி சிதைந்திருப்பதால் அதன் விவரம் அழிந்து விட்டது என்றாலும் அப்பணம் இறை செலுத்துவதற்கான முதலீடாக இருத்தல் வேண்டும்.

Summary : Pāṇḍya - Jatāvarman Sundarapāṇḍya - Year 25 - AD. 1076 - Tamil. Registers the sale of land to the temple in the name of Dēvakanmi Accountant of the temple as chaṇḍēsvara peruvilai by the Maha-sabha of Brahmadēya Sri Jananātha chaturvēdi maṅgalam for conducting Pooja, Abhisēkha and other worships to the goddess of Paḷḷiyarai - nāchchiyār Ulagamulududaiyāl in the temple, extablished by Gaṇgayarāyar of Paṇḍi-maṇḍalam.

கல்வெட்டு :

1. ஸ்வஸ்திஸ்ரீ ஸமஸ்த ஜகதாதார ஸோமகுலதிலக
2. திலக மதுராபுரி பாலக கௌரவ வம்ஸ நி

3. ஜ்ஜுரு ஞுகாஜ்ஜியநாஜ வோருகூருஷ ஸௌருகூ

4. ஞி[ஶ] கூணாஸுடிராஜ விஜ்ராவண கா०க கூரிகூட வாக

5. ஞு விவிய ரிவரூஜம ஜஜந் காஷ்ரிவுா ரவுா வராயிஶ்வர ஹணவ

6. திஹரன ஶாஜரூஞுநெஜூர வரூரவீர வித வீராஹி ஷேக வ்ரண

7. தராஜ வ்ரதிஷாவக ஜஹாராஜாயிராஜ வரஶேஸ்வ-

8. ர ஸஸத கோச்சட பன்மரான த்ரிஹுவந சக்ரவர்த்திகள் ஸ்ரீ

9. சுந்தரபாண்டிய தேவற்கு யாண்டு [உரு]வது ஜகர நாயற்று

10. சுவர வக்ஷத்து ஷஷியும் வெள்ளிக்கிழமையும் பெற்ற [ம]கத்து நாள் ராஜராஜ

11. வளநாட்டு பனையூர் நாட்டு வாவலூர் நாட்டு ஸ்ரஹ்ஷேயம் ஸ்ரீஜநநாய சது-

12. [வேதி] ஜங்கலத்து ஜஹாஸஹையோம் இவ்வூர் நாயநார் ஸ்ரீகையி-

13. லாஸமுடைய நாயநார் தேவகன்மி கோயிற் கணக்கன் பேரால்

14. சண்டேஶ்வர பெருவிலையாக விற்றுக்குடுத்த யின் நாயநாருக்கு பாண்டி

15. மண்டலத்து கேரளசிங்க வளநாட்டு தேவதாந திருக்கோட்டியூர்க்

16. . . . . [சபை] கைக்கோள முதலிகளில் அழகப்பெருமாளான உடையார் சுந்த-

17. [ரபாண்டிய]க் காங்கயராயர் எழுந்[த*]ருளிவித்த [யிந்த] திருப்பள்ளியறை நாச்சியார் உலகமு-

18. ழுதுமுடைய நாச்சியாருக்கு அமுதுபடி சாத்துபடி பூச்சுப்படி உள்ப்பட

19. . . கொத்துக்கு யின்நாயநா[ர்*]பேரால் யிந்நாச்சியாற்கு அனைத்தாயமும் முக்க

20. . . . மங்கலம் இறையிலியாக விட்ட திருநாமத்துக்காணியாக எங்கள் பக்

21. [கல் கைக்] கொண்டு விட்ட அருமொழிதேவ[வ*]திக்கு கிழக்கு மதுராந்த[க*] வாக்-

22. [காலு]க்கு தெற்கு யிரண்டாங்கண்ணாற்று மூன்றாஞ் சதுக்கம் கிழக்கடைய செறு

23. . . . . . . . சதுக்கம் செறு மிம் ஆகச்செய் மிசு உநால் நிலம் ருளா இன்

24. னிலம் [அஞ்ஞூறும்] விற்று குடுத்து செலோபதான எ[ம்*]மிலிசைந்த விலைப்பொருள்

25. அன்றாடு நற்காசு[உகூ]ருளா இக்காசு இரண்டாஇரத்து அஞ்ஞூறுக்கும் . . .

26. . . . . . . . . . உமிரு இப்பணம் இருபத்தைஞ்சு மேவ

27. . . . . . . . . பொருள்மாவறுதி பொருள்ச்சிலவோலை [ஆ]

28. . . . . . . . . பொருள் மாவறுதிபொருள் சிலவோலைக்[கு]

29. . . . . . . . . சம்மதித்து நிலவிலை வ்ரூணம்பண்ணிக்

30. . . . . . . . [கயிலாச]முடையார் தேவகன்மி கோயிற் கணக்கு

31. . . . . . . [ஸபை]ஸயோம் இன்னிலம் அஞ்சு மா உள்ப்பட்ட நான்

32. [கெல்]லையிலும் திருச்சூலஸ்தாபன[ம்பண்ணி]க் கொண்டு கல்லிலும் செ-

33. [ம்பி]லும் வெட்டிக் கொ[ள்*]ள கடவதாகவும் யின்நில விலை வ்ரமாணத்துக்

34. [கு] ஓலைக்குற்றம் எழுத்துக்குற்றம் வாசித்துப் பிழை என்று சொல்-

35. [லக்] கடவோமல்லவாகவும் இப்படி செய்வித்து வ்ரமாணம் பண்ணி-

36. [க்கு]டுத்தோம் நாயனார் ஸ்ரீகயிலாசமுடையார் தேவகன்மி கோ-

37. [யி]ற் கணக்கனுக்கு இ[வ்*]வூர் ஊஹாஸஹையோம் ஜனனாத சது-

38. [வே]தி மங்கலத்து உடையார் சிகை(ய்)யிலாசமுடையாற்க்

39. [கு] இப்படிக்கு ஜநனாதச் சதுப்பேதி மங்கலமுடைய

40. [ா]ன் பிரமபுரியன் இருபோதும் வென்றான் எழுத்து

41. ஊஹாஸஹையார் சுதிகக இநிலவிலை வ்ரூணமா.

42. . தநேன் [பசிமாம்] நாராயண ஸடநேன்

## தமிழ்நாடு அரசு தொல்லியல் துறை தொடர் எண் : 1160/2024

| | | | |
|---|---|---|---|
| மாவட்டம் | : விழுப்புரம் | ஆட்சியாண்டு | : – |
| வட்டம் | : விழுப்புரம் | வரலாற்று ஆண்டு | : 15,16-ஆம் நூற். |
| ஊர் | : விழுப்புரம் | இ.க.ஆண்டறிக்கை | : – |
| மொழி | : தமிழ் | முன்பதிப்பு | : – |
| எழுத்து | : தமிழ் | | |
| அரசு | : – | ஊர்க்கல்வெட்டு எண் | : 14 |
| அரசன் | : – | | |

இடம் : திருகையிலாசநாதர் கோயில் அர்த்தமண்டபம் கிழக்குப்புற முப்பட்டைக் குமுதம்.

குறிப்புரை : துண்டுக்கல்வெட்டு. இக்கோயிலில் உள் மடத்தின் மடாதிபதிகளுக்கு சில வரிகளைக் கொடையளித்து தன்மசாதன பட்டையம் என்ற பெயரில் செப்பேட்டில் பொறித்துக் கொடுத்த செய்தி கூறப்பட்டுள்ளது.

Summary : 15-16th Century AD. Damaged bit inscription. Records the gift of some taxes to the Panditts, who residing in the mutt of the Sri Kayilāyamuḍaiya nāyanār temple and the grand drafted in the Copper plate, given to them for the sake of Narasa nayakka . .

கல்வெட்டு :

1. . . காரியத்துக்கு கடவ அறம் ய[ா*]த்த நயினார் விழுப்பும் . . . . .
2. . . ல்லி பண்டாரத்துக்[கு*] குடுத்த தன்ம ஸாக[ந*] பட்டையம் உடைய . . . .
3. . . த்தா[ர்*] நரஸ(ா) நாயக்க [கஸ்ரு சவகம்] ஆக வேணும் என்று சந்தி . . . . . .
4. . . . ரயல் பண்டாரத்துக்கு கொள்ளுகிற சோடி சூலவரி காணிக்[கை] . . . . .
5. . . . க்தஆயம் நல்வழி காணி[க்*]கை தலையாரி கெம்பல் அமஸா . . . . .

## தமிழ்நாடு அரசு தொல்லியல் துறை தொடர் எண் : 1161/2024

| | | | |
|---|---|---|---|
| மாவட்டம் | : விழுப்புரம் | ஆட்சியாண்டு | : – |
| வட்டம் | : விழுப்புரம் | வரலாற்று ஆண்டு | : 15,16-ஆம் நூற். |
| ஊர் | : விழுப்புரம் | இ.க.ஆண்டறிக்கை | : – |
| மொழி | : தமிழ் | முன்பதிப்பு | : – |
| எழுத்து | : தமிழ் | | |
| அரசு | : விஜயநகர் | ஊர்க்கல்வெட்டு எண் | : 15 |
| அரசன் | : சீரங்கதேவ மகாராயர் | | |

இடம் : திருகையிலாச நாதர் கோயில் அர்த்தமண்டபம் கிழக்கு ஜகதி மற்றும் வடக்கு ஜகதி.

குறிப்புரை : ஆனாங்கூர் பற்று கொல்லன், தச்சன், தட்டான் என்ற கம்மாளருக்கு சில சலுகைகள் அளித்து அதன்படி நடத்த வேண்டுமென்று கட்டளையிட்டு, அவர்கள் மேல் விதிக்கப்பட்டிருந்த வரிகளை விலக்கி தன்மம் அளித்துள்ளதாகவும் கூறி, மீறினால் 12 பழங்காசு தண்டமாக செலுத்த வேண்டும் என்று ஆணை பிறப்பிக்கப்பட்ட செய்தியைக் கூறுகிறது இக்கல்வெட்டு.

Summary : Viayanagar - Sree Raṅgadēva Mahārāja - Year lost - 15-16th Century AD. -Tamil. States that an order given to same village authorities about the abolition of taxes imposed on Kammalās of three Communities, iron smith, carpenter and goldsmith. If any body violate it that they have to pay 12,000 gold and 12 old coins as fine.

கல்வெட்டு :

1. ஆங்கிர வருஷம் பங்குனி பங உ ஸ்ரீமஹா ஸ்ரீமன் மஹா[ம]
2. ண்டலேஸ்வர சீரங்கராய தேவ மஹாராயர்
3. பண்டாரத்துக்குக்கத்தரான கிஷ்யணம நாயக்கர் அய்யனவர்கள் காரியத்துக்குக் கத்தரா[ந]பற்று நாட்டார் ஆனாங்கூர் வில்லவராயர்
4. வாண்டார் உள்ளிட்டாரும் சிறுபந்தூ ரெறம் பாம்புரட்டத்தரய்யன் உள்ளிட்டாரும் வளவ நல்லூர் ஆனாங்கூர் பற்று கொல்லன் தச்சன் தட்டான் . . . .

5. செலவிச்சுக் கொள்ளுகையி[ல்*] நாங்கள் வேண்டாமென்று [கட்டளை] யிட்டு . . . . . . . . [சந்திராதித்த]வரைக்கும் நடத்திக் குடுக்கக் கடவே[னாக] . . . . . . . . . .

II

1. . . . . உள்ளிட்டாரும் கப்பூர் வில்லியாரு [ஊ] உள்ளிட்டாரும் ஒமக்கை வைகுந்த பெருமாள் உள்ளிட்டாரும் திருவாமாத்தூர் தானத்தார் உள்ளிட்டாரும் வழுதிரம்

2. . . . . மூன்று குடி கண்மாளரையும்முன்னாள் எங்கள் பூறுவியள் ஆபந்த தேற்றம பண்ணி பாடை பரிவட்டம் முகந்துட்டை பல அழிவும் பண்ணி விச்சுத-

3. ம்மமாகவும் இந்த படி நடத்தாமல் போனால் சீரங்[க*] தேவமகாராயர் பண்டாரத்துக்கு கந்தரான கிஷ்ட்டணம நாயக்கர் அய்யன் பண்டார[த்து*] க்கும் கர்த்-

4. தரான இராயசம் திருமலையா அய்யன் பண்டாரத்துக்கு முன்னுக்கு வரும் இராயர் பண்டாரத்து அதுக்குச்சதரான இராச காரியஞ பண்டாரத்துக்கு

5. [குடுத்த படிக்கு வடக்கு அடைந்த பற்று நாட்டாரும் என் உத் . . . வதா . . . எங்கள் உடன் உள்ளிட்டாரும் அபதராம்[1] பன்னீராயிரம் பொன்னும் யிறுத்து பன்னிரண்டு பழய்ய[2] குடுக்க கடவேனா-

6. கவும் இங்கு குத்தம்[மாயின]தே உண்டானால் கெங்கை கரையிலே காராம்[பசுவைக்] கொன்ற பாவத்திலேயும் [பிள்ளையை]க் கொன்ற பாவத்திலேயும் பிராமணரைக் கொன்ற [பாவத்திலேயும் போகக் கடவராகவும் ] உ

1. அபராதம்

2. பழங்காசு என்று இருத்தல் வேண்டும்.

## தமிழ்நாடு அரசு தொல்லியல் துறை தொடர் எண் : 1162/2024

| | | | |
|---|---|---|---|
| மாவட்டம் | : விழுப்புரம் | ஆட்சியாண்டு | : சகம் : 1447 |
| வட்டம் | : விழுப்புரம் | வரலாற்று ஆண்டு | : பொ.ஆ.1525 |
| ஊர் | : விழுப்புரம் | இ.க.ஆண்டறிக்கை | : 117/1897 |
| மொழி | : தமிழ் | முன்பதிப்பு | : SII. Vol.VI No : 71 |
| எழுத்து | : தமிழ் | | |
| அரசு | : விஜயநகர் | ஊர்க்கல்வெட்டு எண் | : 16 |
| அரசன் | : கிருஷ்ணதேவ மகாராயர் | | |

இடம் : திருகையிலாசநாதர் கோயில் அர்த்தமண்டபம் வடபுற ஜகதி.

குறிப்புரை : ஜெநநாத சோழச் சதுர்வேதிமங்கலமான விழுப்புரம் உடையார். திருகையிலாயமுடையார்க் கோயிலில் பங்குனி திருத்தேர் திருவிழா சாளுவ நாயக்கரது நன்மையின் பொருட்டு (புண்ணியமாக) நடத்துவதற்கு வென்று நயினார் சந்திர நயினார் என்பவர் விழுப்புரம் சீமையிலுள்ள வழுதிரட்டி என்ற ஊரின் பிடாகையான கண்டியதேவன் குப்பம் என்ற ஊரிலுள்ள நஞ்சை புஞ்சை நிலங்களை கோயிலுக்கு வரிநீக்கி சறுவமானியமாக அளித்து எல்லைகள் வகுத்துக் கொடுத்த செய்தி கூறப்பட்டுள்ளது.

Summary : Registers the gift of wet and dry lands as tax-free in a village Kaṇḍiyadēvan Kuppam, which was a hameet of Vaḻuthiraṭṭi, in villupuram - sīrmai, by Veṉṟu nayinār chandra nayinār to celebrate the Paṅguni month car - festival in the temple of Srikayilāyamuḍaiyār temple for the welfare of Saḷuva-nāyakkar.

கல்வெட்டு :

1. [ஸ்வ]ஸ்தி[ஸ்ரீ] [II*] ஸ்ரீமன்மகா மண்டலேசுரன் இராசாதிராசபரமேசுரன் பூறுவ உக்ஷிண [வ]ஶ்சி ஸோத்தரஸமுத்ராயிபதி ஸ்ரீக்ஷூஷ்ணயதேவ சோழமஹாராயர் வ்ருயிவிராஜ்யூ பண்ணி அருளா நின்ற ஶகாஷு் சூசஈசயஎ - ன் மேல் செல்லாநின்ற பாத்திப சங்க்சர்ஷத்து சிங்க
2. னாயற்று அமரப்பட்ஷத்து அஷ்ட[மி]யும் சுக்கிற வாரமும் பெற்ற ரோசணியும் னாள் செயங்கொண்ட சோழ மண்டலத்து திருமுனைப்பாடி நாட்டு வடக்கடைத்த பற்று ஶெநநாத சோழ சதுவே[ூ*]தி மங்கலமான விழுப்புரம் உடையார் கோ[யி]ல் ஸ்ரீக-

3. யிலாயமுடையார் திருத்தேர் பங்குனி திருனாள் கட்டளைக்கு நாயக்கர் சாளுவ நாயக்கற்கு புண்ணியமாக வென்று நயினார் சந்திர நயினார் விட்ட விழுப்புரச்சீர்மை வழுதிரட்டி பி[டா]கையான [க]ண்டிய தேவன் குப்பம் நஞ்சை புஞ்சை நாற்-

4. பாற்கெல்லையும் சந்திறாதித்தியவரையும் சறுவமானியமாக அனு[ஹ] வித்து[க்கொ]காண்டு அரசுபேறு அவதரவ[த்]தினை [பரி]த்திவரி பிடா[ரி]வரி ஆளமஞ்சி மற்றுண்டானது தம்பிரான் கோயில் குறைவற கண்டிய தேவன் குப்பம்

5. . . . வர் உத்திரம் சொல்ல கடவராக[வும் இத்த]ன்மத்துக்கு அகுதம் பண்ணினவர்கள் கங்கை கரை[யி](ல்)லே காராம் பசுவை கொன்[ற] பாவத்திலே போக கடவராகவும் உ

## தமிழ்நாடு அரசு தொல்லியல் துறை தொடர் எண் : 1163/2024

| | | | |
|---|---|---|---|
| மாவட்டம் | : விழுப்புரம் | ஆட்சியாண்டு | : சகம் : 1795 |
| வட்டம் | : விழுப்புரம் | வரலாற்று ஆண்டு | : பொ.ஆ.1873 |
| ஊர் | : விழுப்புரம் | இ.க.ஆண்டறிக்கை | : – |
| மொழி | : தமிழ் | முன்பதிப்பு | : – |
| எழுத்து | : தமிழ் | | |
| அரசு | : – | ஊர்க்கல்வெட்டு எண் | : 17 |
| அரசன் | : – | | |

இடம் : திருகைலாசநாதர் கோயில் பள்ளியறை கிழக்குச் சுவர்.

குறிப்புரை : விழுப்புரம் திருகயிலாசநாதர் கோயில்அம்மனாகியசகலபுவநேசுவரியாகிய பெரியநாயகியம்மையாரது திருக்கோயில் திருப்பணியானது சகாப்தம் 1795-ஆம் வருடம் கார்த்திகை மாதத்தில் இந்நகரில் வாழும் தொண்டை மண்டல முதலியார்களில் ஒருவராகிய சோமநாத சரவண முதலியார் என்பவரால் ஆரம்பிக்கப்பட்டது. மேலும் ஆங்கிரச வருடம் தை மாதத்தில் இத்திருப்பணி பூர்த்தியானது என்ற செய்தி கூறப்பட்டுள்ளது.

Summary : States that the renovation work of Periyanāyagiyammai shrine had been started in the month fo Kārthigai in Saka year 1795, by the Somanātha Saravana Mudaliyar of Toṇḍaimaṇḍalam, who was residing in the same Nagar and this work had completed in the month of Thai in Āṅgerasa year.

கல்வெட்டு :

1. ஸ்ரீமத்சகல புவநேசுவரியாகிய பெரிய நாயகி-
2. யம்மையாரது இத்திருக்கோவில் திருப்ப-
3. ணியை சாலிவாகன சகாப்தம் ௲எ௱௯௰௫
4. ருக்குச் செல்லா நின்ற பிரசோத்பதி வரு-
5. டம் கார்த்திகை மாதத்தில் இன்னகரில் வா-
6. ழா நின்ற சோமநாத சரவண முதலியார்-
7. ஆரம்பித்து ஆங்கீரச வருடம் தை மாதத்தி-
8. ல் நிறைவேறச் செய்தனர் ஷ முதலியார்
9. தொண்[ை*]ட மண்டலவர் திருச்சிற்றம்பலம்

## தமிழ்நாடு அரசு தொல்லியல் துறை தொடர் எண் : 1164/2024

| | | | |
|---|---|---|---|
| மாவட்டம் | : விழுப்புரம் | ஆட்சியாண்டு | : சகம் : 1439 |
| வட்டம் | : விழுப்புரம் | வரலாற்று ஆண்டு | : பொ.ஆ.1517 |
| ஊர் | : விழுப்புரம் | இ.க.ஆண்டறிக்கை | : 116/1897 |
| மொழி | : தமிழ் | முன்பதிப்பு | : SII.Vol. VI No : 70 |
| எழுத்து | : தமிழ் | | |
| அரசு | : விஜயநகர் | ஊர்க்கல்வெட்டு எண் | : 18 |
| அரசன் | : கிருஷ்ணதேவ மகாராயர் | | |
| இடம் | : திருகைலாசநாதர் கோயில். (வடக்கு சுவர்) | | |

குறிப்புரை : ஜநநாத சதுர்வேதிமங்கலமான விழுப்புரம் உடையார் திருகயிலாயமுடைய நாயினார் திருநாமத்துக்காணியான மாரயகுப்பம், மணல் குப்பம் ஆகிய ஊர்களிலுள்ள நிலங்களுக்குச் செலுத்தப்பட்டு வந்த வரிகளானது, கிருஷ்ணதேவ மகாராயர் நன்மைக்காக [புண்ணியமாக] அக்கோயிலில் உள்ள ஆதித்தனுக்கு தேவதானமாக பூசை, திருப்பணி, அங்கரங்க வைபோகத்திற்கு சறுவமானிய இறையிலியாக அளிக்கப்பட்ட செய்தி கூறப்பட்டுள்ளது.

Summary : Vijayanagar - Krishṇnadēva mahārāyar - Saka 1439 AD. 1517 - Tamil. Records the gift of some taxes of Thirunāmattukkāaṇi land in Mārayakuppan and Kaṇḍiyadēvan Kuppam, to the deity Adittan in the temple of Srikayilāyamuḍaiya-nāyanār, for doing worship, renovation and other requirements for the sake of king Krishṇadēva mahārāyar.

கல்வெட்டு :

1. ஸ்வஸ்திஸ்ரீ [॥*]ஸ்ரீமந் மஹா[ர*] மண்டலீஸ்வரன் அரி[ய*]ராய விபாடன் பாஷைக்கு தப்பு[வ*]ராயர் கண்டன் கண்டனாடு கொண்டு கொண்டனாடு குடாதான் பூறுவ தக்ஷிண பச்சிம உத்திர

2. சதுசமுத்திராதிபதி ஸ்ரீவீரபிறதாபன் ஸ்ரீக்ருஷ்ணதேவ மஹாராயர் பிறுதிவிராச்சியம் பண்ணி அருளாநின்ற சகாத்தம் ௲௪௱௩௰௯ மேற் செல்லாநின்ற யீசுர ஸம்வத்ஸரத்து மகரநாயற்று பூறுவ

3. பக்ஷத்து ஸப்தமியும் ஸோமவா[ர*]மும் பெற்ற பூசத்துநாள் கிறுஷ்ணதேவ

மஹாராராயற்கு புண்ணியமாக மதுகரஸயியன் பனையூர் நாட்டு வாவலூர் னாட்டின் வடக்கடைத்[து] பற்றில் ஜ[ந*]நாத சோழச் சதுர்வேதி

4. மங்கலமாந விழுப்புரம் உடையார் ஸ்ரீகயிலாய[ம்*] உடைய நயிநார் திருநாமத்துக்காணியாந [ம]ாரயக் குப்ப மணல்க் குப்பம் உள்ளூர் தேவதானம் உண்டாநதுக்கும் ஆயம் அரசு த[றிக்]கடமை பேற்க்கடமை ஸகல

5. பட்டிடைக[ளி]லாயம் எப்பேற்பட்ட ஸகல[பிராத்தியும்] உள்ப்பட ஆதித்[த]னுக்கு பூசை திருப்பணி அங்கரங்க வை(யி)போகத்துக்கும் சறுவமானிய இ[ரை*]றயிலி ஆக விட்டோம் இதுக்கு [யாதொ]ருவர் அ[கு]தம் பண்ணிநவர்கள் ெ[க]ங்

6. கைக்கரையில் காராம் பசுவை வதைச்ச பாவத்திலே போக [கடவ] ராகவும் [||*]

## தமிழ்நாடு அரசு தொல்லியல் துறை தொடர் எண் : 1165/2024

| | | | |
|---|---|---|---|
| மாவட்டம் | : விழுப்புரம் | ஆட்சியாண்டு | : சகம் : 1393 |
| வட்டம் | : விழுப்புரம் | வரலாற்று ஆண்டு | : பொ.ஆ.1471 |
| ஊர் | : விழுப்புரம் | இ.க.ஆண்டறிக்கை | : – |
| மொழி | : தமிழ் | முன்பதிப்பு | : – |
| எழுத்து | : தமிழ் | | |
| அரசு | : சாளுவ | ஊர்க்கல்வெட்டு எண் | : 1 |
| அரசன் | : நரசிம்மராயர் | | |

இடம் : திருவைகுண்ட பெருமாள் கோயில் நுழைவு வாயில் கிழக்குச் சுவர்.

குறிப்புரை : வழுதிலம்பட்டு உசாவடியின் வடபிடாகையான செனநாத சதுர்வேதி மங்கலத்தில் வீற்றிருந்த பெருமாள் கோயில் தானத்தார் என்னும் நிர்வாக அதிகாரிகளிடம் அளிக்கப்பட்ட தன்ம சாதன பட்டையம் பற்றிக் கூறுகிறது இக்கல்வெட்டு. அதன் விவரமாவது, கோயில் அமைந்துள்ள ஊராகிய செனநாதசதுர்வேதிமங்கலம் பாழாய் போய்விட்டது. ஏரி உடைந்து சீர் கெட்டுவிட்டது. கோபுரங்கள் இடிந்து விழுந்துவிட்டன. கோயிலுக்கு நடைபெற வேண்டிய வழிபாட்டு முறைகளும் முடங்கிவிட்டன. ஆதலால் ஊரையும் ஏரியையும் சரிசெய்து கோபுரங்களை திருப்பணி செய்து செப்பனிட்டு, ஊரையும், ஏரியையும், கோயில் கோபுரங்களையும், கோயில் வழிபாட்டு நிகழ்ச்சிகளையும் புதுப்பித்து சீரமைக்கும் பணிக்காக அரசுக்கு செலுத்தப்பட்டு வந்த வரிகள், இவ்வருடம் முதல் கோயிலுக்கு அளித்து மேற்கூறிய நடவடிக்கைகளை மேற்கொண்டு கோயிலுக்கு அமுதுபடி சாத்துபடி புனஸ்காரங்களை செவ்வனே நடத்தப்படவேண்டும் என்ற தகவல்களை உள்ளடக்கித்தான் மேற்கூறிய தன்மசாதன பட்டையம் தானத்தார்களிடம் வழங்கப்பட்டது என்பது தெரியவருகிறது.

Summary : Saḷuva - Narasimharāyar - Saka 1393 - AD. 1471 - Tamil. Records the gift of some taxes to the Perumal temple of Jananātha caturvēdimaṅgalam which was northern hamlet of Vaḻuthilampaṭṭu, for the renovation of lovely hood of the villagers, water tank [ēri], temple gopuras, food-offerings and other requirements to the temple workships by Annamarasar, an officer of the king Narasimharāyar. This grant was entrusted to the temple Administrative officials called Thanathār.

கல்வெட்டு :

1. ஸகாஷூம் கூநாகூயிக ந் மேல் செல்லா நின்ற விகுறுதி வருஷ௸
2. [மஹா] மண்டலீசுரநு மேதினி மீசா கண்ட கட்டாரி சாளுவ நரசிங்க-
3. [ராயர்] க்கு கடவவு உதரம் அன்னமரசர் வழுதிலம் பட்டு உசாவடி வட
4. [பிடாகை] ஆன செனநாத சோழச்சதுர்வேதி மங்கலத்து பெருமாள் வீற்றிரு-
5. [ந்தருளிய கோயில்] தானத்தாற்கு குடுத்த தன்[ம்]ம சாதனப் பட்டை யம் குடு-
6. [த்த . . . .] தங்கள் ஊர் அனாதி பாழாயி ஏரியும் உடைஞ்சு கோயில்
7. [கோபுரங்] கள் இவையும் விழுந்து திலம் ஆகையில் இந்த உ . . . . .
8. [. . . . .] அடைத்து பெருமா[ள்]ளுக்கு பூசை புனற்காரமும் நடக்கத் தக்கதாக
9. [தன்மதான]மாக கோயில் அரைமனைக்கு இறுத்து௴ வருகிற காணிக்கை சோடி சூ-
10. [லவரி]களும் உட்ப்பட இந்த வருஷம் முதல் சறுவ மா[ன்]னியமாக விட்ட . .
11. . . . . கொண்டு பெருமாளுக்கு அங்கரங்கபோகம் [அமுது] படியும் ந
12. . . . . சூலவரி காணிக்கை பல உபாதியும் தண்டிக் கொண்டு
13. . . . . பூசையும் புனற்காரமும் நடத்தி அழ . . . . . இருகால இரேகை [சோடி
14. . . . . விட்ட இது சந்திராதித்தவரையும் [தன்மமாக] நடத்திக்கொ-
15. ண்டு இருக்கவும் ॥ . . . . .

## தமிழ்நாடு அரசு தொல்லியல் துறை தொடர் எண் : 1166/2024

| | | | |
|---|---|---|---|
| மாவட்டம் | : விழுப்புரம் | ஆட்சியாண்டு | : 33 |
| வட்டம் | : விழுப்புரம் | வரலாற்று ஆண்டு | : பொ.ஆ.940 |
| ஊர் | : விழுப்புரம் | இ.க.ஆண்டறிக்கை | : – |
| மொழி | : தமிழ் | முன்பதிப்பு | : – |
| எழுத்து | : தமிழ் | | |
| அரசு | : சோழர் | ஊர்க்கல்வெட்டு எண் | : 2 & 4 |

அரசன் : கோப்பரகேசரிவர்மன் (முதலாம் பராந்தகன்)

இடம் : திருவைகுண்டவாசப்பெருமாள் கோயில் கருவறை, முன் மண்டப தெற்குச் சுவர்.

குறிப்புரை : கல்வெட்டு மிகவும் சிதைந்துள்ளது. செயந்தாங்கி சதுர்வேதி மங்கலத்து சபையார் பெருமாள் கோயிலுக்கு இறையிலியாக நிலம் அளித்த செய்தி கூறப்பட்டுள்ளது.

Summary : Chōḻa - Kōpparakēsarivarman - Year 33 - AD. 940 - Tamil. Badly damaged inscription. Records the gift of land as tax-free to the temple by the Sabha of Thirunaṭṭa perumāl.

கல்வெட்டு :

1. ஸ்வஸ்திஸ்ரீ மதிரைய் கொண்ட கோப்பரகேசரி ப஁ [ர்க்*]கு யாண்டு முப்பத்து மூன்றாவது . . . .
2. ஸ்ரீ ஜயம்[ம்செ]யஞாங்கிச் சந்தாங்கி சதுவேதி மங்கலத்து ஸபையோமெழுத்து நம்மூர் . . . விண்ணகர பெருமான் . . . . .
3. நட்ட திருவிண்ணகர் ஸபையோம் தேவர்க்கிறையிலியாய் வந்நாஹிதூவத் நம்பிகள் எழுத்திட்டுக் குடுத்த நிலமாவது . . . . .
4. . . . . யத்தில் மேற்கடைய பயத்துச்செறுவு இதேவர்க்கிறையிலியாய் பணித்தெழுத்திட்டுக் குடுத்தோம் ஸபையோம் . . . . . .
5. கு வைத்த இஸமியா[ளு]ம்ன்றென்னப்] [பெறாததாகவும்] அன்றென்றார் யிகநூத்தை இறக்கினவர் பழம்பட்டு இஷேவர் ஸ்ரீகாயநு ந் திருத்துவா[ர்] . . . . . .

6. . . . . . . . . . . எட்டரை முதலாக கண்ட மிட்டை ஆவதாகவும் இப்பரிசொட்டி இஷேவர்க்கிந் நில[பிடாகை] பணி . . . . .

7. . . . . . . . . . .

. . . . . . . . . .

க.எ.4

1. இது பணியால் . . . .

2. . . . ன் நாலாயிரவன் . . . . .

## *தமிழ்நாடு அரசு தொல்லியல் துறை* *தொடர் எண் : 1167/2024*

| | | | |
|---|---|---|---|
| மாவட்டம் | : விழுப்புரம் | ஆட்சியாண்டு | : – |
| வட்டம் | : விழுப்புரம் | வரலாற்று ஆண்டு | : 14 - ஆம் நூற். |
| ஊர் | : விழுப்புரம் | இ.க.ஆண்டறிக்கை | : – |
| மொழி | : தமிழ் | முன்பதிப்பு | : – |
| எழுத்து | : தமிழ் | | |
| அரசு | : விஜயநகர் | ஊர்க்கல்வெட்டு எண் | : 3 |
| அரசன் | : குமாரகம்பண உடையார் | | |

இடம் : திருவைகுண்டவாசப்பெருமாள் கோயில் அர்த்தமண்டபம் கிழக்குச் சுவர்.

குறிப்புரை : இவ்வூர் பெருமாள் கோயிலுக்கு குரோவி சொக்கபெருமாள் என்பவர் 12 மா நிலத்தை பூறுவ தன்ம சாதனமாக கொடையளித்து செப்புப்பட்டயத்திலும், கல்வெட்டிலும் எழுதிக் கொடுத்த செய்தி கூறப்பட்டுள்ளது.

Summary : Vijayanagar - Kumāra Kampaṇa Uḍaiyār - $14^{th}$ Century AD. Records the gift of twelve *mā* of land to the Perumal temple as Pūrvadanma sādhanam, written in copper plates and the temple walls by an individual named Kurōvi chocka perumal of this village.

கல்வெட்டு :

1. ஸ்வஸ்திஸ்ரீ ஊஹா ஊஜேஸ்ரந சுரியராய விவாடிந ஹாஷைக்குத் தப்பு-
2. வராயர் கண்டன் வதுஷ்ஊ௯ராயிவதி ஸ்ரீவீரவு௯க்கண உடையார் குமாரகம்பண உ . . . . .
3. ஸ . . க்கு ஹாரஹூஜ மோசுத்து சூவஷூவ ஸூசுத்துக் குரோவிச் சொக்கப் பெருமாள் . . . . . . .
4. . . . சசுமுகசி ஆற்றுக்கு வடக்குப் ப[ட்]டி பற்று விழுப்புரப் பிடாகை காட்டு [மு]க்கிக்கரையில் . . . .
5. வல்லவராயன் வாய்க்காலுக்கு வடக்கு ஆலங் . . . ணுக்கு மேற்கு வடக்கு . . . செய் மு[க்கா] . . . . . .

6. வூவு யநூ[சா]ஃ(ர)நஃ ஆக கல்லிலும் செம்பிலும் வெட்டிக் கொள்ளக் கடவோராய் . . . .

7. . . . . . . . நிலம் பன்னிரண்டு மா இந்நிலம் பன்னிரண்டுமாவும் வஜூாஜிதூவரையும்

8. . . . . . . . . . . .

9. ய்ய ரு᳚ மேல்பாற்கெல்லை [வி]லக்கல்லுக்கு கிழக்கு தெற்கு . . . . . . . . அச்சிறு . . . . . . . .

10. ன்மை ஒரு மாவும் ஆஜூாக்க[ஸூாயி] ஸவஃஊஜூ[ம்] ஆக நடத்திக் கொள்ளவும் இவை சொக்கப்பெருமாள் ஆன ஸா . . . .

## தமிழ்நாடு அரசு தொல்லியல் துறை தொடர் எண் : 1168/2024

| | | | |
|---|---|---|---|
| மாவட்டம் | : விழுப்புரம் | ஆட்சியாண்டு | : – |
| வட்டம் | : விழுப்புரம் | வரலாற்று ஆண்டு | : பொ.ஆ.1874 |
| ஊர் | : விழுப்புரம் | இ.க.ஆண்டறிக்கை | : – |
| மொழி | : தமிழ் | முன்பதிப்பு | : – |
| எழுத்து | : தமிழ் | | |
| அரசு | : – | ஊர்க்கல்வெட்டு எண் | : 6 |
| அரசன் | : – | | |

இடம் : திருவைகுண்டவாசப் பெருமாள் கோயில் அம்மன் சந்நிதி வடக்குச் சுவர்.

குறிப்புரை : இவ்வூர் பெருமாள் கோயிலில் உள்ள அம்மன் சந்நிதியாகிய ஜனகவல்லி தாயார் சந்நிதியை அப்பகுதியில் வாழும் கிருஷ்ண வேங்கடராம நாயக்கர் என்பவர் திருப்பணி செய்து முடித்த தகவலைக் கூறுகிறது இக்கல்வெட்டு. திருப்பணியைத் தொடங்கிய காலமும், பணி நிறைவுற்ற காலமும் கூறப்பட்டுள்ளது. ஆனால் பணி முடிந்த காலம் என்பது பற்றிக் கூறும் கல்வெட்டின் இறுதி வரி சிதைந்துள்ளது.

Summary : 19th C.AD. - Records the renovation works of Janagavalli thāyār shrine in the Perumal temple of this village were done by Krishna Venkataramanaicker, who was residing in the same nagar. The work started in the year 1874. Finishing date is not known, due to the damage of the last-line in this record.

கல்வெட்டு :

1. குகீழது புவனா க . . கியாகிய ஜனக வல்[லி]
2. . . க தாயாரது திருக்கோயில் திருப்பணியை இன்-
3. னகறில் வாழ்கின்ற கி[ரு*]ஷ்ண வேங்கட றாம னாய-
4. க்கர் ஆறம்பித்தது சூஅளச[1]லில் நிறவேற[2]
5. . . . . . . . . . . . .

1. சூஅளஎயச – எனக்கொள்க.
2. நிறைவேறி[யது] - எனக்கொள்க.

## தமிழ்நாடு அரசு தொல்லியல் துறை தொடர் எண் : 1169/2024

| | | | |
|---|---|---|---|
| மாவட்டம் | : விழுப்புரம் | ஆட்சியாண்டு | : – |
| வட்டம் | : விழுப்புரம் | வரலாற்று ஆண்டு | : 10-ஆம் நூற். |
| ஊர் | : இராம்பாக்கம் | இ.க.ஆண்டறிக்கை | : – |
| மொழி | : தமிழ் | முன்பதிப்பு | : – |
| எழுத்து | : தமிழ் | | |
| அரசு | : சோழர் | ஊர்க்கல்வெட்டு எண் | : 1 |
| அரசன் | : – | | |

இடம் : திருலட்சுமி நாராயணப் பெருமாள் கோயில் மகாமண்டப விதானம்.

குறிப்புரை : மிகவும் சிதைந்த கல்வெட்டு. சைவ சமய யோகிகளுக்கு உணவளிக்கும் பொருட்டு வழங்கப்பட்ட தானமாகக் காணப்படுகிறது.

Summary : Chōḻa - king name and year lost - 10th C.AD. - Tamil. Badly damaged. Seems to the gift of gold for feeding the Saivites who visited this temple.

கல்வெட்டு :

1. . . . . .
2. ட சாவது இ . .
3. ச் செம் பொ . .
4. பொன்னுக்கு . .
5. குமாக உழக் . .
6. அட்டுவிதும் . .
7. யிகிகளை . . .
8. தரெயும் நிச . . .
9. ா ஹணன்
10. கத்து யஊாஸந . . .

11. [கெ]ாண்டு முதலாந . . .
12. அன்றான் கோவி . . .
13. கொள்வதாக வு . . .
14. . . க நின்றாங் . . .
15. யது . . .
16. ஊட்டுவோமா . . .
17. டிக்குடுப்பதா . . .
18. . . த்தா நடாத்த . . .
19. [ே]வாம் பாலையூ
20. . . . . .

*தமிழ்நாடு அரசு தொல்லியல் துறை* *தொடர் எண் : 1170/2024*

| | | | |
|---|---|---|---|
| மாவட்டம் | : விழுப்புரம் | ஆட்சியாண்டு | : – |
| வட்டம் | : விழுப்புரம் | வரலாற்று ஆண்டு | : 10-ஆம் நூற். |
| ஊர் | : இராம்பாக்கம் | இ.க.ஆண்டறிக்கை | : – |
| மொழி | : தமிழ் | முன்பதிப்பு | : – |
| எழுத்து | : தமிழ் | | |
| அரசு | : – | ஊர்க்கல்வெட்டு எண் | : 2 |
| அரசன் | : – | | |

இடம் : திருலட்சுமிநாராயணப் பெருமாள் கோயில் மகாமண்டப விதானம்.

குறிப்புரை : சிதைந்த துண்டுக்கல்வெட்டு.

Summary : 10th C.AD. Damaged bit inscription.

கல்வெட்டு :

1. . . . . .
2. . . . . .
3. சு கொண்டு
4. ப்பலிசை . . .
5. க்கு நெய்யட்டு . . .
6. யட்டுவோ
7. . . . . .
8. . . . . . . .
9. ழி . . . . .
10. . . . . . . . .
11. து . . . . . . .
12. . யற்றவை . .

13. க்கு நிசதி எழு . . .

14. இத்யஊத்தி-

15. கை இனக்கு . . .

16. றன் வோடகை . .

17. லுமி யஊ . . .

18. யும் . . . .

19. . . திட்டக்கு . . .

20. . து ஸஹையை

21. ப்பாடியூரோம் ॥

## தமிழ்நாடு அரசு தொல்லியல் துறை தொடர் எண் : 1171/2024

| | | | |
|---|---|---|---|
| மாவட்டம் | : விழுப்புரம் | ஆட்சியாண்டு | : கலிவருடம் 4860 |
| வட்டம் | : விழுப்புரம் | வரலாற்று ஆண்டு | : பொ.ஆ.1759 |
| ஊர் | : இராம்பாக்கம் | இ.க.ஆண்டறிக்கை | : – |
| மொழி | : தமிழ் | முன்பதிப்பு | : – |
| எழுத்து | : தமிழ் | | |
| அரசு | : – | ஊர்க்கல்வெட்டு எண் | : 3 |
| அரசன் | : – | | |

இடம் : திருலட்சுமிநாராயணப் பெருமாள் கோயில் கருடாழ்வார் அருகிலுள்ள விளக்குத்தூண்.

குறிப்புரை : இராமபாக்கம் லட்சுமி நாராயணப் பெருமாள் கோயில் கோபுர சன்னதியில் கெருடக்கம்பம் செய்து வைத்த தகவல் கூறப்பட்டுள்ளது. இந்த தர்மத்தைச் செய்தது திருமலை ரெட்டியார் குமாரன் தென்னந்தோப்பு வெங்காள ரெட்டி என்பவர் ஆவார்.

Summary : Kali year 4860 - AD. 1759 - Tamil - States that the Garuda pillar installed in the Gōpura Sannadhi in the temple of Laxmi Nārāyana Perumal at Rampakkam by a person called Tennanthōppu [Garden of cocount trees] Veṅkaḷa Reddy son of Thirumala Reddy.

கல்வெட்டு :

1. ஶ்ரீறாமசெயம் ஶ்ரீமது கலியுகம் பிறந்த
2. . . . சகூஅளசுயிக்கு மேல் செல்ல விக்குறவி
3. வருஷம் அப்பசி மாசம் ரெண்டா-
4. ம் தேதி றாமபாக்கம் லெஷ்[சி]மிணாறாய-
5. ண சுவாமி கோ[புறச்] சன்னதியில்
6. கெருட கம்பம் [சஷ்க ஶச்சது]யிந்த
7. தர்ம வெப்பலி திருமலை ரெட்டி-
8. யார் குமாரன் தென்னந் தோப்பு வெ-
9. ங்கள ரெட்டி திருகச்சி . . . கம்மாள த-
10. ர்மம் உ

## தமிழ்நாடு அரசு தொல்லியல் துறை தொடர் எண் : 1172/2024

| | | | |
|---|---|---|---|
| மாவட்டம் | : விழுப்புரம் | ஆட்சியாண்டு | : – |
| வட்டம் | : விழுப்புரம் | வரலாற்று ஆண்டு | : 14-ஆம் நூற். |
| ஊர் | : இராம்பாக்கம் | இ.க.ஆண்டறிக்கை | : – |
| மொழி | : தமிழ் | முன்பதிப்பு | : – |
| எழுத்து | : தமிழ் | | |
| அரசு | : விஜயநகர் | ஊர்க்கல்வெட்டு எண் | : 1 |
| அரசன் | : கம்பண உடையார் | | |

இடம் : திருபுராந்தக ஈஸ்வரர் கோயில் - கருவறை நுழைவு வாயில் நிலைக்கல்.

குறிப்புரை : மிகவும் சிதைந்த கல்வெட்டு. இவ்வூரிலுள்ள பெருமாள் கோயிலுக்கு திருவிடையாட்டம் மற்றும் திருநாமத்துக்காணிக்கு சர்வமானியமாக மூன்றுவேலி நிலம் கொடையளித்த செய்தி கூறப்பட்டுள்ளது. இறுதியில் சிம்மரசர் என்ற அதிகாரி கையொப்பமிட்டுள்ளார்.

Summary : Damaged. Records the gift of three veli of tax-free land of Thiruviḍai-yāṭṭam Thriunāmattukkāṇi to the temple of this village as Sarva manya.

கல்வெட்டு :

1. . . .
2. . . . .
3. . . . .
4. . . . .
5. . . . .
6 . .
7. . .
8. . .
9. . . .
10. . . . சேரங்-
11. காலுக்கு வ-

12. டக்கு தடி
13. பல்வினா-
14. ல் சுந்தர
15. . . . ரைய-
16. யன் கோ-
17. லால் திரு-
18. விடைய-
19. ாட்டம்
20. திருநாம-
21. த்துகாணி
22. க்கு சவ³மா-
23. நூ இறை-
24. யிலியா-
25. க விட்ட
26. நிலம் மூ-
27. ன்று மா
28. இந்நில மு-
29. [ன்]று மாவு-
30. ம் சந்திரா-
31. தித்தவ ை-
32. ரயாக நட-
33. த்தி கொ-
34. ள்ளக்க-
36. டவ[த]ாக-
36. [க]வும்
37. இவை சி[ம்ம]-
38. ரசர் எழு-
39. த்து ॥-

## *தமிழ்நாடு அரசு தொல்லியல் துறை* *தொடர் எண் : 1173/2024*

| | | | |
|---|---|---|---|
| மாவட்டம் | : விழுப்புரம் | ஆட்சியாண்டு | : – |
| வட்டம் | : விழுப்புரம் | வரலாற்று ஆண்டு | : பொ.ஆ.11-ஆம் நூற். |
| ஊர் | : இராம்பாக்கம் | இ.க.ஆண்டறிக்கை | : – |
| மொழி | : தமிழ் | முன்பதிப்பு | : – |
| எழுத்து | : தமிழ் | | |
| அரசு | : சோழர் | ஊர்க்கல்வெட்டு எண் | : 3 |
| அரசன் | : முதலாம் இராஜேந்திர சோழன் | | |

இடம் : திரிபுராந்தக ஈசுவரமுடையார்க் கோயில் அர்த்தமண்டப நுழைவு வாயில் தென்புற நிலைக்கல்.

குறிப்புரை : மிகவும் சிதைந்த துண்டுக்கல்வெட்டு. முதலாம் இராஜேந்திர சோழனின் மெய்கீர்த்திப் பகுதியாகக் காணப்படுகிறது.

Summary : Very badly damaged record. Containing some portions of the Rājēndra Chōḻa I Prasasti.

கல்வெட்டு :

1. ஈழத்தரை
2. . . . . .
3. . . . . . . .
4. . . . . . .
5. நண்ணற்
6. க்கை . . . .
7. கொள்ளி . . . .
8. ச் சூழ் . . . .
9. சியஞ்சு . . . .
10. பட்டந் பா . .

11. . . . . . .

12. றைநாடு . . .

13. ள்ளிபா . . .

14. ய்ய . . .

15. நெரு . . .

16. . . . . .

17. . . . விட . . .

18. ன்டு பச் . . .

19. ல்வி யி . . .

20. . . . த்து . . .

21. . . . . .

*தமிழ்நாடு அரசு தொல்லியல் துறை* *தொடர் எண் : 1174/2024*

| | | | |
|---|---|---|---|
| மாவட்டம் | : விழுப்புரம் | ஆட்சியாண்டு | : – |
| வட்டம் | : விழுப்புரம் | வரலாற்று ஆண்டு | : 14-ஆம் நூற். |
| ஊர் | : இராம்பாக்கம் | இ.க.ஆண்டறிக்கை | : – |
| மொழி | : தமிழ் | முன்பதிப்பு | : – |
| எழுத்து | : தமிழ் | | |
| அரசு | : விஜயநகர் | ஊர்க்கல்வெட்டு எண் | : 4 |
| அரசன் | : கம்பண உடையார் | | |

இடம் : திரிபுராந்தக ஈசுவரமுடையார்க் கோயில் மஹாமண்டப நுழைவுவாயில் வடபுற நிலைக்கல்.

குறிப்புரை : ஆரம்பம் மட்டுமே உள்ளது. தகவல் தெரிவிக்கும் பகுதி முற்றிலும் சிதைந்துள்ளது.

Summary : Vijayanagar - Kamapaṇa Uḍaiyār - Pramādhi year Kārthigai month - 14th C.AD. - Tamil. Beginning portion also preserved and the last half is badly damaged and can't assume about the donation given to the temple.

கல்வெட்டு :

1. [ஸ்வ]ஸ்தி[ஸ்ரீ]
2. மன்ம-
3. ஹா மண்-
4. [ட] லீஸ்வர-
5. ந் பாடெ-
6. [ஷ]க்குத் த-
7. [ப்]பும் இரா-
8. [ய]ர் கண்-
9. [ட]ன் கம்-

10. [ப]ண உடை-
11. டயாற்குச் செ-
12. [ச]ல்லா நிந்-
13. [றபி]றமாதி
14. [வ]ருஷம்
15. [கா]த்திகை
16. [மா]தம் எட்-
17. [டா]ந்தியதி
18. . . மது [சிம்]
19. [ம] ராசர் தே–
20. [ர]ன் அர
21. . . . யக்க
22. . . உடை-
23. யார் திருவி-
24. ராம பாக்க
25. . . . . . .
26. . . . . . .
27. . . . . .
28. . . . . .
29. . . . . .
30. . . . . . .

*தமிழ்நாடு அரசு தொல்லியல் துறை* *தொடர் எண் : 1175/2024*

| | | | |
|---|---|---|---|
| மாவட்டம் | : விழுப்புரம் | ஆட்சியாண்டு | : – |
| வட்டம் | : விழுப்புரம் | வரலாற்று ஆண்டு | : 14-15ஆம் நூற். |
| ஊர் | : இராம்பாக்கம் | இ.க.ஆண்டறிக்கை | : – |
| மொழி | : தமிழ் | முன்பதிப்பு | : – |
| எழுத்து | : தமிழ் | | |
| அரசு | : – | ஊர்க்கல்வெட்டு எண் | : 5 |
| அரசன் | : – | | |

இடம் : திரிபுராந்தக ஈசுவரமுடையார்க் கோயில் நடராஜர் சந்நிதி வாயிற்படி.

குறிப்புரை : திருவறம்பாகை யீசுவரன் கோயிலில் மகாமண்டபம் உள்ளிட்ட மேலுமொரு மண்டபத்தைக் கட்டியவர் சதாசிவ ரெட்டியார் என்பவராகும். இவர் சொக்கர் ரெட்டியார் மகனும் சிவாய ரெட்டியார் பேரனும் ஆவார்.

Summary : 14th -15th Century AD. - Tamil. An individual called Sadhāsiva Reddy constructed Mahā maṇḍapa and a another maṇḍapa constructed in the temple of Thiruvarampāgai Īśvarar, who was the son of Chokkar Reddyār and the grand son of Sivāyar Reddyār.

கல்வெட்டு :

1. . . . . . . . . .
2. திருவறம்பாகை யீசுவரன் கோயில்
3. . . . . கான மண்டபம் மகாமண்டப-
4. ம் . . . . இக்கோயிலில் கட்டிவிச்சதுக்கு
5. . . ப்பாகர் சிவாய ரெட்டியார் குமாறன் சொக்கர்-
6. ரெட்டியார் குமாரன் சதாசிவ ரெட்டியார் யிவர்-
7. கள் கட்டிவிச்சது . . . . . . கணபதி

## தமிழ்நாடு அரசு தொல்லியல் துறை தொடர் எண் : 1176/2024

| | | | |
|---|---|---|---|
| மாவட்டம் | : விழுப்புரம் | ஆட்சியாண்டு | : – |
| வட்டம் | : விழுப்புரம் | வரலாற்று ஆண்டு | : 16-17ஆம் நூற். |
| ஊர் | : இராம்பாக்கம் | இ.க.ஆண்டறிக்கை | : – |
| மொழி | : தமிழ் | முன்பதிப்பு | : – |
| எழுத்து | : தமிழ் | | |
| அரசு | : – | ஊர்க்கல்வெட்டு எண் | : 6 |
| அரசன் | : – | | |

இடம் : திரிபுராந்தக ஈசுவரமுடையார்க் கோயில் நடராசர் சந்நிதியின் வாயிலில் தரையில் உள்ளது.

குறிப்புரை : திருகாமகோட்டி நம்பியார் என்பவரது மகன் முத்து கிருஷ்ணப்பன் என்பவர் இக்கோயிலில் செய்து கொண்டிருக்கும் இடையறாத சேவையைக் குறிப்பிடுகிறது இக்கல்வெட்டு.

Summary : 16th -17th Century AD. - States that the Continuous service doing to the temple by a person Muthukrishnappan son of Thirukāmakōṭṭi Nambiyār.

கல்வெட்டு :

1. திருகாமகோட்டி நம்பியார் குமாரன் -
2. முத்து கி[ரு*]ஷ்ணப்பன் கோ-
3. யிலிலே சதா சேர்வை

## *தமிழ்நாடு அரசு தொல்லியல் துறை* *தொடர் எண் : 1177/2024*

| | | | |
|---|---|---|---|
| மாவட்டம் | : விழுப்புரம் | ஆட்சியாண்டு | : விஷ வருசம் கார்த்திகை மாதம் |
| வட்டம் | : விழுப்புரம் | வரலாற்று ஆண்டு | : 14-ஆம் நூற். |
| ஊர் | : இராம்பாக்கம் | இ.க.ஆண்டறிக்கை | : – |
| மொழி | : தமிழ் | முன்பதிப்பு | : – |
| எழுத்து | : தமிழ் | | |
| அரசு | : – | ஊர்க்கல்வெட்டு எண் | : 7 |
| அரசன் | : – | | |

இடம் : திரிபுராந்தக ஈசுவரமுடையார்க் கோயில் கருவறை தென்புற ஜகதி.

குறிப்புரை : மிகவும் சிதைந்த துண்டுக்கல்வெட்டு.

Summary : 14nth C. AD. - Very badly damaged bit Inscription.

கல்வெட்டு :

1. விஷ வருஷ௺ காத்திகை ௴ உயஅ ፡ ஸ்ரீஉது கரணத்த மதுகரை சிவிகை [நா]யத்தூக்கு . . . . முடைய நாயனார் திருநாமத்துக்காணி திருவி . . . . . . . . . .

2. தறி செக்கால் பணமும் அதுக்கு மேல் வந்த குடிக்கு ஆறுமாத முன்பும் ஒரு வருஷத்துக்கு தடிக்கு பே[றி]ல் தறிக்கு தாலமனம் நா . . . . . . . ஆக . . . . . .

3. அகுதம் பண்ணிநவன் கெங்கை கரையில் காராம் பசுவை கொன்ற பாவத்திலே போக[க் கடவார்கள்] . . . . . .

## தமிழ்நாடு அரசு தொல்லியல் துறை தொடர் எண் : 1178/2024

| | | | |
|---|---|---|---|
| மாவட்டம் | : விழுப்புரம் | ஆட்சியாண்டு | : – |
| வட்டம் | : விழுப்புரம் | வரலாற்று ஆண்டு | : 14-15ஆம் நூற். |
| ஊர் | : இராம்பாக்கம் | இ.க.ஆண்டறிக்கை | : – |
| மொழி | : தமிழ் | முன்பதிப்பு | : – |
| எழுத்து | : தமிழ் | | |
| அரசு | : – | ஊர்க்கல்வெட்டு எண் | : 8 |
| அரசன் | : – | | |

இடம் : திரிபுராந்தக ஈசுவரமுடையார்க் கோயில் அம்மன் சந்நிதி முகமண்டப விதானம்.

குறிப்புரை : கோயில் திருப்பணிக்கும் பூசைக்கும் அறுகாலமும் அமுதுபடி திருநாள் உள்ளிட்ட அனைத்து வழிபாடுகளுக்கும் நஞ்சை, புஞ்சை நிலங்களின் பல வரிகளும் சர்வமானியமாக அளித்த தகவலைக் கூறுகிறது இக்கல்வெட்டு.

Summary : 14-15th C. AD. States that the gift of many taxes belonged to the particular dry and wet lands to be utilized the renovation, Pooja, food-offerings and festivals to the temple of Rāmāpakkam.

கல்வெட்டு :

1. . . . . . . . . . .
2. . . க்கயமுடைய நய்யிநார் . . . .
3. . . . திரு[ப்*]பணி . . . . . . .
4. . . . திருப்பணியாக பூசைக்கு அ . . . . .
5. . . . . அய்யன் தம்மமாக அறுகால-
6. மும் அமுதுபடி திருனாள் நடக்கை . . . .
7. . . . க்கரமும் இல்லாதபடி . . . .
8. . . . . . . . . . . . . .
9. பற்று பாம்பூதி . . . . . . தோறு . . .

10. அர[ண]வர்க்கும் சின்னத்தெரு-

11. வும் சுரசங்கறம் பண்ணி மாசிலத்-

12. திலே குடுத்தோம் சன்னிதி தெரு

13. அப்பாம்பூரு மனை பான . . .

14. கொல்லைக்கு நடு நன்சை புன்சை

15. பசான பயிர் புன் பயிர் வார . . . .

16. வரி தறிக்கடமை செக்கு [கடமை]

17. மாவடை மரவடை குளவடை . . . .

18. வின் சகல சுவன்ற ஆதாயம்

19. மசகல பத்து ஆதயமும் மாக னி

20. . . . . ச் செல்வர் . . . . அக்ஷ ஆசர

21. . . . தித்தவாய் முதலாய . . . . .

22. யவர்க்கே சுவரம்மது . . . .

23. [அ]னுபவிக்க கொண்[டா]ரும் . . . . .

24. ம் இடைத்துறை உபை-

25. ய மாற்கம் முதலாக ஸூ-

26. ஸ்ஜாயிதூவற் சறுவ-

27. மாநியம்மாக அனுபவிதூ

28. கொள்ளவும் ஷடூசதாஉ-

29. வரஉஜா வாயோதிவ

30. . . . . ராஉஷஷு ஐ . . ஸ-

31. ற ஸூாண விஷரயா றாய

32. செக்ஷி . . . . . . .

## தமிழ்நாடு அரசு தொல்லியல் துறை    தொடர் எண் : 1179/2024

| | | | |
|---|---|---|---|
| மாவட்டம் | : விழுப்புரம் | ஆட்சியாண்டு | : சோபகிருது வருஷம் |
| வட்டம் | : விழுப்புரம் | வரலாற்று ஆண்டு | : 18-19ஆம் நூற். |
| ஊர் | : இராம்பாக்கம் | இ.க.ஆண்டறிக்கை | : – |
| மொழி | : தமிழ் | முன்பதிப்பு | : – |
| எழுத்து | : தமிழ் | | |
| அரசு | : – | ஊர்க்கல்வெட்டு எண் | : 9 |
| அரசன் | : – | | |

இடம் : திரிபுராந்தக ஈசுவரமுடையார்க் கோயில் அம்மன் சந்நிதி முன்மண்டபத் தூண்.

குறிப்புரை : சோபகிருது வருஷம், வையாசிமாதம் 30-ஆம் தேதியைக் குறிப்பிடும் சிதைந்த துண்டுக்கல்வெட்டு.

Summary : Bit inscription. Refers Sōbakritu year 30th day of Vaiyāsi month.

கல்வெட்டு :

1. சோபகிரு-
2. து ஷு
3. [வை]வயாசி
4. மீ ௩௰ ௨ . . . . . . . . .
5. . . . . . .
6. . . . . . . .

*தமிழ்நாடு அரசு தொல்லியல் துறை* *தொடர் எண் : 1180/2024*

| | | | |
|---|---|---|---|
| மாவட்டம் | : விழுப்புரம் | ஆட்சியாண்டு | : – |
| வட்டம் | : விழுப்புரம் | வரலாற்று ஆண்டு | : 6,7-ஆம் நூற். |
| ஊர் | : தளவானூர் | இ.க.ஆண்டறிக்கை | : 51/1905 |
| மொழி | : சம்ஸ்கிருதம் | முன்பதிப்பு | : SII.vol. LI. No.52 |
| எழுத்து | : கிரந்தம் | | Epi.Ind. Vol.XII. P 225 - 226 |
| அரசு | : பல்லவர் | ஊர்க்கல்வெட்டு எண் | : 1 |
| அரசன் | : முதலாம் மகேந்திரவர்மன் | | |
| இடம் | : குடைவரை கோயிலில் உள்ள தூண். | | |

குறிப்புரை : நரேந்திரன் என்ற சத்துருமல்லன் - என்ற பெயரைக் கொண்ட அரசனின் ஆணையின்படி 'சத்துரு மல்லேஸ்வராலயா' என்ற ஆலயம் மலைமேல் அமைக்கப்பட்டது. சத்துருமல்லன் என்பது முதலாம் மகேந்திரவர்மனின் சிறப்புப் பெயராகும். இக்கல்வெட்டின் மூலமாக நரேந்திரன் என்ற சிறப்புப் பெயரையும் உடையவன் என்பதும் தெரிய வந்திருக்கிறது.

Summary : On one of the pillars inside the same rock-cut cave. Pallava - Narendra alias Satrumalla - 800 AD.

This epigraph consisting of a Sanskrit verse, states that the (cave) temple on the hill was executed by the order of king Narēndra alias Satrumalla and named, 'Satrumallēsvarālaya' Mahēndravarman-I had the title 'Satrumalla' and according to the present inscription he had also the biruda Narēndra. It may be pointed out here that the Vayalur inscription gives the epithet Narēndrasimha to Rājasimha; but the simpler and earlier style of the Daḷavānūr temple, however, precludes its assignment to the time of this king.

This cave temple is described in the Memoir of the Archaeological Survey of India, No:17 pages 12-13 Published in Epigraphia-Indica Vol XII page 225.

கல்வெட்டு :

A

1. உணூாந்த நரெ ரெநூண

2. நரெரெநூ ஸெணஷ கூாரித [ஓ]

3. பகூ உஷெூந ஸெபஷெூ ஷீநு

4. பகூ உஷெூபூ ராஓய :

Two late inscriptions below this record of a God and Goddess.

A

1. பஞ்சவநன்

2. யிசுரன்

B

1. பெரிய ந[ா]ச்-

2. சியம்மை

*தமிழ்நாடு அரசு தொல்லியல் துறை* *தொடர் எண் : 1181/2024*

| | | | |
|---|---|---|---|
| மாவட்டம் | : விழுப்புரம் | ஆட்சியாண்டு | : – |
| வட்டம் | : விழுப்புரம் | வரலாற்று ஆண்டு | : 6,7-ஆம் நூற். |
| ஊர் | : தளவானூர் | இ.க.ஆண்டறிக்கை | : 50/1905 |
| மொழி | : தமிழ் | முன்பதிப்பு | : SII.vol. XLI No.51 |
| எழுத்து | : தமிழ் | | Epi.Indica. Vol.XII |
| அரசு | : பல்லவர் | | PP.225 |
| அரசன் | : முதலாம் மகேந்திரவர்மன் | ஊர்க்கல்வெட்டு எண் | : 2 |
| இடம் | : குடைவரைக் கோயிலில் உள்ள சுவர். | | |

குறிப்புரை : தொண்டை மலர்கள் சூடிய நரேந்திர போத்தரசன் என்ற அரசன் வெண்பேடு என்ற ஊரின் மலையின் தென் பக்கத்தில் மிக்க மகிழ்ச்சியுடன் 'சத்துமல்லேஸ்வராலையம்' என்ற ஆலையத்தை அரனுக்காக அமைத்தான். இந்த கல்வெட்டின் வாசகங்களை எழுதியவன் பிரம்ம மங்கலவன் செல்லன் சிவதாஸன் என்பவனாவான்.

Summary : On one of the Pillars inside the same rock - cut - cave - Pallava - Narēndrappōttaraiyan - 800 AD.

This inscription in Tamil verse states that, Narēndrapōttaraiyan Constructed, to the South of Veṇbēḍu, a Siva temple called Satrumallēśvarālaya. The composer of the verse was Bramma maṅgalavan Sellan Sivadāsan, a native of the village.

It may be noted that the Tamil character in which this inscription is engraved are not so archaic as to be attributed to the period of Mahendravarman-I, but coluld be assigned to the 9th century AD. It is there fore, probable that this Tamil translation in verse of the previous record was composed by a local poet of the 9th Century and was got engraved an the same pillar of the cave.

கல்வெட்டு :

1. ஸ்ரீ தொண்டையந்தார்

2. வேந்தன் நரேந்திர-
3. ப் போத்தரயன் வெ-
4. ண் பேட்டின்றென்பா
5. ல் மிக மகிழ்ந்து க-
6. ண்டான் [சீ]ர்மிக்க வெ-
7. ஞ்சிலையான் ஶ–
8. த்துரு மல்லேஸ்‌வ–
9. ராலைய மென்றர-
10. னுக்கிடமாக வாங்கு
11. இவ்வூ[ர்] ஸ்ரீம
12. மங்கலவன்
13. செல்லன் சிவஷா–
14. ஸந் சொல்லிய
15. து

*தமிழ்நாடு அரசு தொல்லியல் துறை* *தொடர் எண் : 1182/2024*

| | | | |
|---|---|---|---|
| மாவட்டம் | : விழுப்புரம் | ஆட்சியாண்டு | : 15 |
| வட்டம் | : விழுப்புரம் | வரலாற்று ஆண்டு | : பொ.ஆ.746 |
| ஊர் | : தளவானூர் | இ.க.ஆண்டறிக்கை | : 49/1905 |
| மொழி | : தமிழ் | முன்பதிப்பு | : SII.vol. XLI No:50 |
| எழுத்து | : தமிழ் | | |
| அரசு | : பல்லவர் | ஊர்க்கல்வெட்டு எண் | : 3 |
| அரசன் | : நந்திவிக்ரம பருமர் | | |

இடம் : குடைவரைக் கோயிலின் நுழைவுவாயிலில் உள்ள முன்மண்டப தூண்.

குறிப்புரை : மூலங்கூர் புரைசர் மோடன் என்பவர் கோயிலுக்கு அளித்த ஒரு கழஞ்சு பொன்னைப் பெற்றுக்கொண்ட கோயில் நிர்வாகத்தினர் உறுதிமொழியளித்த செய்தி கூறப்பட்டுள்ளது. இக்கோயில் உள்ள ஊர் வெண்பேடு என்றழைக்கப்பட்ட செய்தியையும் தருகிறது இக்கல்வெட்டு.

Summary : On a pillar at the entrance in to the rock-cut cave Pallava - Nandivarman II - year 15 - 746 AD.

This is a damaged record of Vijaya - Nandivikramavarman dated in his 15th year. It seems to register some agreement given by a temple servant residing at Veṇbēḍu to a certain Mōdan, who had made an endowment of one Kalañju of gold. Veṇbēḍu may be identified with the village of the same name in the Chingleput taluk.

கல்வெட்டு :

1. ஸ்வஸ்திஸ்ரீ [II*] கோவிசைய
2. நந்திவிக்கிரமப்
3. பரு[மக்கு] யாண்டு [ப] தி-
4. னைந்தாவது வெண்-
5. பேட்டுவாழும் தளி உடை[ய]
6. [காளய] இ . . . . [மகன் தே]

7. . . . . . . .

8. . . . . . . .

9. [மூலங்கூர்ப்] பு[ளை]ரச[ர்]

10. மோடன்னிடைக் க-

11. ழஞ்சு[ப்பொ]ன் முதல்

12. கொண்டு இப்பொ[1]

1. The Continuation of the inscription is badly damaged.

*தமிழ்நாடு அரசு தொல்லியல் துறை* *தொடர் எண் : 1183/2024*

| | | | |
|---|---|---|---|
| மாவட்டம் | : விழுப்புரம் | ஆட்சியாண்டு | : 10+ |
| வட்டம் | : விழுப்புரம் | வரலாற்று ஆண்டு | : 11-ஆம் நூற். |
| ஊர் | : தளவானூர் | இ.க.ஆண்டறிக்கை | : 48/1905 |
| மொழி | : தமிழ் | முன்பதிப்பு | : SII.vol. XLI.No.49 |
| எழுத்து | : தமிழ் | ஊர்க்கல்வெட்டு எண் | : 4 |

அரசு : சோழர்

அரசன் : இராசேந்திரசோழன்

இடம் : குடைவரைக் கோயிலின் தெற்குச்சுவர், நுழைவுவாயில் வலப்புறம்.

குறிப்புரை : சிதைந்த துண்டுக்கல்வெட்டுகள்.

Summary : On the south wall of the rock-cut cave at Daḷavānūr right of entrance. Badly damaged.

கல்வெட்டு :

A

1. [தி] ர சோழ . . . ற்கு யாண்டு பதி . . .
2. . . . . மலைமகள் தேவ . . டிக

B

1. . . . . மடிகை
2. ம . .
3. மயேற்ற . . . மனும்
4. ண்ட . . . அட்டுவதாகவும்
5. உ . . . . . ல் . . . ள் . . வு
6. . . . . லன்
7. . . . . கு
8. . . . . .

## தமிழ்நாடு அரசு தொல்லியல் துறை தொடர் எண் : 1184/2024

| | | | |
|---|---|---|---|
| மாவட்டம் | : விழுப்புரம் | ஆட்சியாண்டு | : – |
| வட்டம் | : விழுப்புரம் | வரலாற்று ஆண்டு | : பொ.ஆ. 1283-96 |
| ஊர் | : தளவானூர் | இ.க.ஆண்டறிக்கை | : 53/1905 |
| மொழி | : சம்ஸ்கிருதமும், தமிழும் | முன்பதிப்பு | : SII.vol. XLI. No.54 |
| எழுத்து | : கிரந்தமும், தமிழும் | ஊர்க்கல்வெட்டு எண் | : 5 |
| அரசு | : பாண்டியர் | | |
| அரசன் | : விக்கிரம பாண்டியர் | | |
| இடம் | : ஈசுவரன் கோயில் கருவறையின் தென்புறச் சுவர். | | |

குறிப்புரை : தொண்டை மண்டலத்து இராஜராஜ வளநாட்டுப் பனையூர் நாட்டு பிரம்மதேயம் தநியூர் இராஜராஜச் சதுர்வேதி மங்கலத்து வடபிடாகை தலைவாய் நல்லூரில் மன்னரின் நலனுக்காக, செய்ய சுகிசுரம்முடைய நாயனார்தேவதான நிலம், மடப்புறம் ஆகிய நிலங்களில் கார் பசானங்களில் பயிரேற்றும் பயிர்களுக்கு வரி நீக்கம் செய்து, அமுதுபடி, சாத்துப்படி, திருப்பணி ஆகியவை குறைவுபடாமல் செய்வதற்கு திருநாமத்துக்காணி இறையிலி செய்து கொடுக்கும்படி செய்ய கங்க தேவர் ஓலை அனுப்பிய செய்தி கூறப்பட்டுள்ளது.

Summary : On the south wall of the central shrine of the Īśvara temple in the same village. Pāṇḍya - Vikrama Pāṇḍyā - 1283 AD.

Records a gift of tax free Thirunāmattukkāṇi lands on Kar and pasānam [seasons] to some agricultural production for food offerings to the god and renovation work to the temple of Seyyasukisuram udaiya Nāyanār for the welfare of the king in Thaḷaivāynallūr, a brahmadēya and individual village [தனியூர்], which was a southern hamlet of Rājarāja Chaturvēdimangalam of Paṉaiyūr-nādu, a subdivision of Toṇḍai maṇḍalam.

கல்வெட்டு :

I

1. [illegible]
[illegible]

*ஷுஂகாவதி காஜகூடீ கஶநகாஜ கணுக கஶிகாஜ கண்டீரவ கேஷாஸுூர விஶாரண நரஸிஂஹ காூவஂஶ வைஶ்வாநர ஜயஙு உஂமஷு வுூராயிஶ்வர வீரமணு மொவாஷு ஹுூஜஂம விஹஂமராஜ காஞ்சிவுூர வீரவித ஸாஉாஜ்யாஹிஷேக மணவ*

2. *தி மணுமஜ கூடவாகஷு ஸஹுூவிய வெரி ஊுூஹாஜந வுணதராஜ ஷ்டாவநா வாயடி த்ரிஹுூவந ராஜாயிராஜ வரஶேஷ்வர ஸ்ரீவிகுஉவாணூ ஷேவ* ஷ்வஷ்ஸ்ரீ தொண்டை மண்டலத்து இராஜராஜ வளநாட்டு பனையூர் நாட்டு வுஹுதேயமு தனியூர் ஸ்ரீஇராஜராஜ சதுர்வேதிமங்கலத்து வடபிடாகை தலைவாய் நல்லூரில் நமக்கு நன்றாகச் செய்ய கங்கதேவர் ஓலைப்படி நாயனார்

3. செய்ய சுகிசுரம் முடைய நாயனார்க்கு தேவதானம் கட்டைச்செறு ரு பாணன் குண்டில் ருஈ பகளாரடி ருள . . . நிலன் திருத்துதடி இரண்டினால் ரு கீழைக்கட்டைச் செறு தடி நாலினால் ரு சு ? . . மடப்புறம் இரும்பிலியான தாக்குதடி ஐஞ்சினால் ருசு ஆகப் பெரும்படி ரு ருள இன்னாயனார் ஏறி அருளின ஆண்டு முதல் திருநாமத்துக்காணி இறையிலியாகக் காரும் பாசனமும் நவிரை

4. சித்திரைக் கண்டன் பயிர் கரும்பு கமுகு கழுநீர் வாழை கொழுந்து மஞ்சளிஞ்சி உள்ளிட்ட வேண்டும் பயிர் செய்து அமுதுபடி சாத்துபடி திருப்பணி தட்டுப்படாமல் செலுத்தவும் இன்னிலத்துக்கு கடமை இனவரி காசுகடமை வெட்டி நிலையாள் பணிக்கொத்து ஓலை எழுத்து வினியோகம் வாசல் வினியோகம் அவிஷேகக் காணிக்கை பஞ்சுபீலி கூற்றிலக்கை கடைக்கூட்டிலக்கை தண்டுவான் பேறு உடைப்போ . . . . . [Unfinished]

* கல்வெட்டு முற்றுப்பெறவில்லை.

## *தமிழ்நாடு அரசு தொல்லியல் துறை* *தொடர் எண் : 1185/2024*

| | | | |
|---|---|---|---|
| மாவட்டம் | : விழுப்புரம் | ஆட்சியாண்டு | : சகம்.1209 |
| வட்டம் | : விழுப்புரம் | வரலாற்று ஆண்டு | : பொ.ஆ. 1287 |
| ஊர் | : தளவானூர் | இ.க.ஆண்டறிக்கை | : 54/1905 |
| மொழி | : சம்ஸ்கிருதம் | முன்பதிப்பு | : SII.vol. XLI.No.55 |
| எழுத்து | : கிரந்தம் | | |
| அரசு | : பாண்டியர் | ஊர்க்கல்வெட்டு எண் | : 6 |
| அரசன் | : விக்ரம பாண்டியன் | | |
| இடம் | : ஈசுவரன் கோயில் கருவறையின் தென்புறச் சுவர். | | |
| குறிப்புரை | : சம்ஸ்கிருத பாடல் கல்வெட்டு. | | |

மன்னன் விக்ரம பாண்டியன் இவ்வூர் ஈசுவரன் கோயிலுக்குச் செய்த தானங்கள் பற்றிக் கூறுகிற இக்கல்வெட்டு மேற்கூறிய கல்வெட்டுத் தொடர்புடையதாகக் காணப்படுகிறது.

Summary : On the south wall of the central shrine in the Īśvara temple in the same village. Pāṇḍya - Vikrama Pāṇḍya - Saka 1209 - 1287AD. These Sanskrit verses, referring to some gifts by Vikrama - pāṇḍya, seem to be related to the above inscription.

கல்வெட்டு :

A

1. ஸ்வஸ்திஶ்ரீ॰ ஶ்ரீமாந் விக்ரமபாண்ட்ய தேவ ஸவித்ருஶ்ரு ரோயிஶ்ரேயஸாம் மொத்ராஜ ஸரோஜநி நகரோ மொஹநஹிரண்ய ஷ்ரூ:॰
2. . . . . . . ஹிதைவ ஜதியஸோயம்ஸவ நாமாஸர: வாமந்கேஷத்ரமவித்ர மாயவியிவக ஶமஹோ: ஷத்திஷ்டாநவித்யாக
3. . . . . . . விஶாசரா வரிஜநோஹிக ஶநம்யஸ்ஸ:॰

B

1. ஸ்வஸ்திஶ்ரீ[॥] யெநுஶ்ரீ கஶகாஷ்கெ ஸவித்ரெ . . . . ஷ்லொச்சாயகுரூஜரவள ந்ரதேஶா . . . . ஸிம்ஹதெவ . . . . ஹா[தய]

## தமிழ்நாடு அரசு தொல்லியல் துறை தொடர் எண் : 1186/2024

| | | | |
|---|---|---|---|
| மாவட்டம் | : விழுப்புரம் | ஆட்சியாண்டு | : சுபகிரித், பங்குனி 12 |
| வட்டம் | : விழுப்புரம் | வரலாற்று ஆண்டு | : பொ.ஆ. 1362, மார்ச் 7 |
| ஊர் | : தளவானூர் | இ.க.ஆண்டறிக்கை | : 52/1905 |
| மொழி | : தமிழ் | முன்பதிப்பு | : SII.vol. XLI.No.53 |
| எழுத்து | : தமிழ் | | |
| அரசு | : விஜயநகர் | ஊர்க்கல்வெட்டு எண் | : 7 |
| அரசன் | : கம்பண உடையார் | | |

இடம் : ஈசுவரன் கோயில் கருவறையின் மேற்குப்புறச் சுவர்.

குறிப்புரை : விஜயநகர மன்னன் உடையார் காலத்தில் சாளுவ மங்கு தேவராஜன், அண்ணகொப்பணர் என்பவருக்கு ஒரு ஓலை அனுப்பினார். அந்த ஓலையில் கண்ட ஆணையின்படி அவர் ஒரு நிரூபம் அனுப்புகிறார் அதன்படி 16 மா புன்செய் நிலத்திற்கு அனைத்து வரிகளையும் நீக்கி மானியமாக அளித்தார். அந்த நிரூபத்தின்படி ஊராரும் மானியம் செய்து கொடுத்த செய்தி கூறப்பட்டுள்ளது.

Summary : On the west wall of the central shrine of the Eswaran temple.

Vijayanagar, Kampaṇa - Uḍaiyār, Subakrit, Paṅguni 12 - 1362, March 7. This is an order from Sāḷuva Maṅgudēva-Mahārājan sent to the Ūravar of Thalaivāynallūr saying that they made tax-free some tirunāmattukāṇi land of the temple as directed by (his superior) Aṇṇar Gopaṇṇar.

கல்வெட்டு :

1. [ஸ்வஸ்திஸ்ரீ] உடைய[ர*] கம்பண உடைய[ர*]ர்க்கு ஸுபகிருதி வருஷம் பங்குனி மீ ௰௨. . சாளுவமங்கு தேவமஹாராஜன் ஓலை : தலைவா[ய்*] நல்லூர் ஊரவர் கண்டு தங்களூர் உடை-
2. யார் தன்மீஸ்வரமுடைய நாயனார் திருநாமத்துகாணி நஞ்செய் புஞ்செயும் உடையார் ஜயசிங்கசோளீஸ்வரமுடைய நாயனார் தேவதானம் வண்டா பெற்றார்
3. காணி குடி நீங்காத் தேவதாநமும் திருநாமத்துக்காணி திருவிளக்குப்புற

இறையிலியும் நீங்கலாக ஸ்ரீவூமாந திருநாமத்துக்காணி முதலடங்க இறையிலி நிலம்

4. பதினாறுமாவும் புன்செயும் புறவடைகளும் ஸ்வூமாநியமாகவும் ஸ்ரீவூத்தில் திருமடை விளாகமும் ஸ்ரீவூ மரியாதி அனைத்தாயமும் அண்ணா

5. கொப்பணர் நிருபப்படியே நாமும் குடுத்தோம் இப்படிக்கு சந்திராதித்தவரை செல்ல கல்வெட்டி கொள்வது உ தலவா நல்லூர் பிடாகை கல்லாலிப்பட்டு

6. உள்ளியம் பாக்கம் அணிலாடியிநம் பட்டும் மருவூர் நில்லாலம் நாவலேந்தல் நெற்குப்பை மரம்பட்டு திருவன்பட்டு

7. வடதாம மாப்பான்பாடி கருக்கம்பட்டு கலமை மாவட்டம் பாடி ॥

## *தமிழ்நாடு அரசு தொல்லியல் துறை* *தொடர் எண் : 1187/2024*

| | | | |
|---|---|---|---|
| மாவட்டம் | : விழுப்புரம் | ஆட்சியாண்டு | : சகம். 1365 |
| வட்டம் | : விழுப்புரம் | வரலாற்று ஆண்டு | : பொ.ஆ. 1443 |
| ஊர் | : தளவானூர் | இ.க.ஆண்டறிக்கை | : 55/1905 |
| மொழி | : தமிழ் | முன்பதிப்பு | : SII.vol. XLI. No.56 |
| எழுத்து | : தமிழும், கிரந்தமும் | | |
| அரசு | : விஜயநகர் | ஊர்க்கல்வெட்டு எண் | : 8 |
| அரசன் | : தேவராய மகாராயர் | | |

இடம் : ஈசுவரன் கோயில் கருவறை மண்டபத்தின் கிழக்குச் சுவர்.

குறிப்புரை : விஜயநகர மன்னன் வீரப்பிரதாப தேவராய மகாராயர் குமாரர் விஜயராயர், இராஜராஜச் சதுர்வேதி மங்கலத்து, வடபிடாகை தலை வானல்லூரில் ஜயசிங்க சோளீஸ்வரமுடைய நாயனார் கோயில் இறைவர்க்கு தேவதானமாக நிலம் விட்ட செய்தியையும், அக்கோயில் இறைவி அகிலாண்ட நாயகிக்கு திருமாலைப்புறமாக நிலம் விட்ட செய்தியையும் கூறுகிறது. கல்வெட்டு மிகவும் சிதைந்துள்ளது.

**Summary** : On the east wall of the Maṇḍapa of the central shrine in the Īśvara temple in the same Vallage. Vijayanagar - Dēvarāya - Saka 1365 - 1443 AD.

Much damaged. Seems to record a gift, by price Vijayarāyar, of land as dēvadāna to the temple at Talaivānallūr, which was a hamlet of the brahmadēyam - Taniyūr Rājarāja - Chaturvēdimaṅgalam in Panaiyūr - naḍu. The gift was meant to be an endowment for supply of flowers to the temple.

கல்வெட்டு :

### A

1. ஸமஸ்த ஸ்வஸ்திஸ்ரீ ராஜாதிராஜ ராஜபரமேஸ்வர மெஜ வேட்டை கொண்டருளிய ஸ்ரீவீர
2. ப்ரதாப தேவராய மஹாரா[ய*] ப்ருதிவிராஜ்யம் ப[ண்]ணி அருளா நின்ற ஸகாப்தம் [௲]௩௱௬௰௫ நு மேல்

3. செல்லாநின்ற ருயிரோத்காரி சங்வத்ஸரத்து
4. . . . ராஜராஜ வளநாட்டு பனையூர் நாட்டு வ்ரஹ்மதேயம் தனியூர் ராஜராஜ ஞ . . . மங்க-
5. லத்து வடபிடாகை தலைவானல்லூரில் ஜயசி . . . முடைய நாயனாற்கு . . . . த்தாமூர் விண்
6. . . . . தற்மம் . . . தேவரசர் குமாரர் விசைய . . .
7. . . . . .
8. . . . பற்றில் தேவதாநமாக விட்ட நிலம் இவ்வூர் நஞ்சை நிலத்தில் சோமன் தரச . . . . .
9. டையா . . . வட . . . நாலி . . . ல் செல்ல . . . இந்தாரு
10. இன்னாயிநாற்கு திரு . . . . முத்து அகிலாண்ட நாயகியார்க்கு திரு . . . மலையும் பணி . . . .
11. இந்நிலத்துக்கு தெற்கும் . . . . விட்ட
12. . . . இறையிலி ஆக வேண்டும் பயிர்செய்து சந்திராதித்தவரையும் திருமாலைப்புறமாக-
13. வும் இத்தற்மத்துக்கு அகிதம் . . . .
14. . . . எழுத்து இவை இராயப்பன் எழுத்து இவை வேணா வுடையான் எழுத்து -

B

The name of the goddess Ñāṉapūṅkōdai is mentioned

1. தொழு [ஈ]
2. சுரமு-
3. டையார்
4. நயினார்
5. ஞானபூங்
6. கோதை . . .

## *தமிழ்நாடு அரசு தொல்லியல் துறை* *தொடர் எண் : 1188/2024*

| | | | |
|---|---|---|---|
| மாவட்டம் | : விழுப்புரம் | ஆட்சியாண்டு | : – |
| வட்டம் | : விழுப்புரம் | வரலாற்று ஆண்டு | : 6-ஆம் நூற். |
| ஊர் | : மண்டகப்பட்டு | இ.க.ஆண்டறிக்கை | : 56/1905 |
| மொழி | : சமஸ்கிருதம் | முன்பதிப்பு | : SII.vol. XLI No.57 |
| எழுத்து | : கிரந்தம் | | Epi.Indica.Vol.XVII, |
| அரசு | : பல்லவர் | | Page.17 |
| அரசன் | : முதலாம் மகேந்திரவர்மன் | ஊர்க்கல்வெட்டு எண் | : 1 |

**இடம்** : மண்டகப்பட்டு குடைவரை கோயில் மண்டபத்தின் நுழைவுவாயிலில் உள்ள கல்வெட்டு.

**குறிப்புரை** : விசித்ரசித்தன் என்ற சிறப்புப் பெயரையுடைய பல்லவ மன்னன் முதலாம் மகேந்திரவர்மன் மண்டகப்பட்டு என்ற இடத்தில் செங்கல், மரம், உலோகம், சுதையின்றி, ப்ரம்மா - ஈஸ்வரன் - விஷ்ணு என்ற இறைவர்களுக்கு மிகுந்த விருப்பமுடன் ஆயதனம் என்ற கோயில் அமைத்தான் என்ற செய்தி கூறப்பட்டுள்ளது.

இக்கோயில் ஒரு குடைவரைக் கோயில் என்பதால் மேற்கூறிய கட்டுமானப் பொருள்களின்றி அமைக்கப்பட்டதை மிகச்சிறப்பாக எடுத்தியம்புகிறது இக்கல்வெட்டு.

**Summary** : This is an important inscription in Sanskrit verse which states that the rock-cut shrine was caused to be made by king Vichitra Citta for the enshrinement of the three gods Brahma, Isvara, Vishnu, without the use of bricks, timer, metal and mortar. Since from Pallava inscriptions we know that Mahēnadravarman-I had the biruda 'Vichitra-Chittta' (i.e) curious or fancy minded, this cave must have been excavated by him.

**கல்வெட்டு :**

1. ஊதஉ நிஷுகூ [உ] ஊ௱ஃ [உ ஞொ]
2. ஹஉஸா௱ய ஜீவிதூ விதெந
3. நிஉ௱ாவித நூவெண ஸூஹெூ
4. பஷுர விஷஷூ ஞகூஷிதாய தநஃ ॥–

## தமிழ்நாடு அரசு தொல்லியல் துறை தொடர் எண் : 1189/2024

| | | | |
|---|---|---|---|
| மாவட்டம் | : விழுப்புரம் | ஆட்சியாண்டு | : 48 |
| வட்டம் | : விழுப்புரம் | வரலாற்று ஆண்டு | : – |
| ஊர் | : பனையபுரம் | இ.க.ஆண்டறிக்கை | : 436/1903 |
| மொழி | : தமிழ் | முன்பதிப்பு | : SII.vol. VIII. No.752 |
| எழுத்து | : தமிழ் | | |
| அரசு | : சோழர் | ஊர்க்கல்வெட்டு எண் | : 1 |
| அரசன் | : முதலாம் குலோத்துங்க சோழன் | | |

இடம் : On the west wall of the central shrine in the Netroddhara Kesava temple at Panayavaram.

குறிப்புரை : கங்கை கொண்ட சோழ வளநாட்டு, பரவைபுரத்து திருப்பனங்காடுடைய மஹாதேவர் கோயிலில் இரண்டு நொந்தா விளக்குகள் எரிப்பதற்கு பந்திரண்டு காசுகள் அரும்பாக்கிழான் அரையன் பொன்னம்பலக் கூத்தநான தொண்டைமானார் அளித்த செய்தியும், அக்காசுகளைப் பெற்றுக்கொண்ட அக்கோயில் சிவப்பிராமணர்கள் அதன் பொலியூட்டு [வட்டி] கொண்டு விளக்கெரிக்க உறுதியளித்த செய்தியும் இக்கல்வெட்டில் கூறப்பட்டுள்ளது.

Summary : Chōḻa - Kulōttuṅga Chōḻadēva - I 48th year - Tamil.

Records a gift of 12 coins to burn two perpetual lamps to the temple of Thiruppanaṅgāḍuḍdaiya Mahādēva at Paravaipuram in Gaṅgaikoṇḍa Chōḻa Vaḷanāḍu, by an individual Arumbākkam Araiyan Ponnambalakkūttan alias Thoṇḍaimānār, and it were received and took the charge by the Sivabrāhmans of the temple to burn the lamps by the interest of the 12 Coins.

கல்வெட்டு :

1. ஸ்வஸ்திஸ்ரீ வீரமே துணையாகவும் தியாக-
2. மே அணியாகவும் செங்கோ லோச்சிக் கரு-
3. ங்கலி கடிஞு புகழ்மாது விளங்க ஜயமாது விரு-

4. ம்ப நிலமகள் நிலவ மலர்மகள் புணர உரிமையில் சி-
5. றஜ மணிமுடி சூடி மீநவர் நிலைகெட வில்லவர் குலை
6. தர ஏனை மந்நவர் இரியலுற் றிழிதரத் திக்கனைத்துஜ–
7. ந் சக்கர நடாத்தி வீரஸிங்ஹாஸ[ந*]த்து உலகுடையாளோ-
8. டும் வீற்றிரு[ந்தரு]ளிய கோவிராஜகேஸரி பநூரான திரிபுவனச்ச-
9. க்கரவத்திகள் ஸ்ரீகுலோத்துங்க சோழ தேவற்கு யாண்டு
10. சமஅ–ஆவது கங்கை கொண்ட சோழ வளநாட்டு பரவை
11. புரத்து திருப்பனங்காடுடைய உஹாதேவற்கு ஜயங்கொண்ட
12. சோழமண்டலத்து மணையில்க் கோட்டத்து மணையில்
13. நாட்டு மணையில் அரும்பாக்கிழான் அரையன் பொன்னம்-
14. பலக் கூத்தநான தொண்டைமானார் வைத்த திரு-
15. நுந்தாவிளக்கு உ இரண்டு இத்திருநுஞா விளக்கு இ[ரண்டு]க்கு-
16. ம் இக்கோயிலில் சிவஸ்ராஉணரோம் உபையப்பட்டு நாங்-
17. கள் கைக்கொண்ட காசு மஉ[।*] இக்காசு பந்நிரண்டும் கைக்-
18. கொண்டு பொலிஊட்டு முந்நின்றோமேய் சந்த்ர(ர)ாதித்த வற்
19. எரிக்க கடவோம் இ(ர)வ்விரண்(ா)டு திருநுன்தா விளக்கும் இக்கோ-
20. யிலில் சிவஸ்ராஉணரோம் ॥

## தமிழ்நாடு அரசு தொல்லியல் துறை தொடர் எண் : 1190/2024

| | | | |
|---|---|---|---|
| மாவட்டம் | : விழுப்புரம் | ஆட்சியாண்டு | : 13+1 |
| வட்டம் | : விழுப்புரம் | வரலாற்று ஆண்டு | : பொ.ஆ.1318 |
| ஊர் | : பனையபுரம் | இ.க.ஆண்டறிக்கை | : 437/1903 |
| மொழி | : தமிழ் | முன்பதிப்பு | : SII.vol. VIII. No.753 |
| எழுத்து | : தமிழ் | | |
| அரசு | : பாண்டியர் | ஊர்க்கல்வெட்டு எண் | : 2 |
| அரசன் | : கோநேரின்மை கொண்டான் சுந்தரபாண்டியன் | | |

இடம் : பனங்காட்டீஸ்வரர் கோயில் கருவறை வடக்கு மேற்குச்சுவர்கள்.

குறிப்புரை : பரவைபுரம் கண்ணமந்த நாயனார்க் கோயிலில் மன்னன் பெயரில் ஏற்படுத்திய கோதண்டராமன் சந்திக்கும், திருநாளுக்கும் அமுதுபடி, சாத்துபடி, திருப்பணி உள்ளிட்டு வேண்டும் நித்த நிமந்தங்களுக்கும் இக்கோயில் பழந்தேவதானத்திற்கு உட்பட்ட நன்செய், புன்செய் நிலங்களின் அனைத்து வரிகளும் நீக்கப்பட்டு தேவதான இறையிலியாக, அக்கோயில் தானத்தார் வசம் கொடுத்து சந்தியும் திருநாளும் திருப்பணியும் குறைபடாமல் நடத்துக என்று அதிகாரியின் கையெழுத்துடன் உரிமையளித்த செய்தி கூறப்பட்டுள்ளது.

Summary : On the west and north wall of the central shrine.

Pāṇḍyan - Kōnērinmaikondān [Sundara Pāṇḍya] 13+1 year - 1318 AD. - Tamil.

Records a gift of land to the temple which was a old dēvadāna land and again the king made a gift, after making a tax-free for all wet and dry lands to meet out the expenditure of KōdanḍarāmanSandhi in the name of the king, food offerings, sacred bath and renovation to the thānattār [temple administrators] of the Kaṇṇamanda-nāyanār temple.

கல்வெட்டு :

1. ஸ்வஸ்திஸ்ரீ திரிபுவன சக்கரவத்[தி] ஸ்ரீகோனேரிமேல் கொண்டான் ராஜரா-
2. ஜ வளநாட்டுப் பனையூர் நாட்டுப் பேறையூர் நாட்டுத் தனியூர்

பரவைபுரத்துத் திருப்புறவார் பநங்காட்டூர் உடையார்

3. கண்ணமந்த நாயனார் கோயில் தானத்தார்க்கு யின்னாயனார்க்கு நம் பேராற் கட்டின கோதண்டராமன் சந்திக்கும் திருநாளுக்கும்

4. அமுதுபடிக்கும் சாத்துப்படிக்கும் உள்ளிட்டு வேண்டும் நித்த நிமந்தங்களுக்கும் திருப்பணிக்கும் உடலாக தங்களூ-

5. ர் பழந்தேவதானம் பரவைபுரம் நாற்பாற்கெல்லை குட்பட்ட நன்செய் புன்செய் உள்ளிட்ட ஸஃஸ்ஸ்ப்ராஷ்திகளும் இன்னாட்டுப் பழந்

6. . . . . . . ய[ரண்டு] பதின் மூன்றாவது . . . . . நிலம் . . . . . . . . நெல் முதலடங்க தேவ

7. தான இறையிலியாகத் தீர்ந்து இந்நிலங்களும் அடை . . . . . . கரும்பு செங்கழுனீ[ர்] தெங்கு கமுகு பலா வாழை கொழுந்து மஞ்ச[ள்] இஞ்சி உள்ளிட்ட

8. பல பயிர்களும் எள்ளு வழுதிலை பாகல் உள்ளிட்ட புன்பயிரும் செய்து கொள்வதாகவும் இந்நிலத்தால் வரும் நெற்கடமை காசு கடமை கமுகு கடமை

9. பயிர்க்கடமை புன்செய்க்கடமை ஏரிமீன்பாட்டம் . . . . செட்டிறை செக்கிறை தட்டொலி தட்டார்ப் பா[ட்*]டம் ஆனைச்சாலை குதிரை

10. ப்பந்தி ஓலை எழுத்து வினியோகம் இலாஞ்சனைப்பேறு சந்து விக்ரமப் பேறு நாட்டு வினியோகம் ஆள் அமஞ்சி எப்பேர் ெ . . . . . .

11. தர் கைக்காணி துலாபாரவரி கூற்றிலக்கை கடைக்கூட்டிலக்கை இறை வினியோகம் வாசலொட்டு காத்திகைப் பச்சை . . தெ

12. தி . . கப்பொன்வரி [கூ]ற்றுவரி முகம்பார்வை வெட்டி நிலையாள் பணிக்கொத்துப் பாடிகாவல் மரவடை மாவடை குளவடை பாசி-

13. ப்பாட்டம் அழுகல் சரக்கு அங்காடிப்பாட்டம் உலாவிப் பரிமாறுவர்வரி ஆயம் மகமை மற்றும் உள்ள

14. ஸஃஸ்ஸ ப்ராஷ்திகளும் முதலடங்க இறையிலியாகத் தந்தோம் இப்படிக்கு சந்திராதித்தவரை

15. செல்வதாக கல்லிலும் செம்பிலும் வெட்டிக்கொண்டு முதலடங்க

இறையிலியாக அனுபவித்

16. து சந்தியும் திருநாளும் திருப்பணியும் தாழ்வற நடத்திப்போதுக . இவை நெட்டூருடையான் எழுத்து

17. யாண்டு ௰௩ஞ [1]-வதுக்கு எதிராவது நாள் ள[2]சய௰ச உ। இவை காலிங்கராயன் எழுத்து ஒ தூஞூஉ [+]

1. ஞ - வருடம் என்பதற்கானக் குறியீடு
2. ள – நாள் என்பதற்கானக் குறியீடு

## *தமிழ்நாடு அரசு தொல்லியல் துறை* *தொடர் எண் : 1191/2024*

| | | | |
|---|---|---|---|
| மாவட்டம் | : விழுப்புரம் | ஆட்சியாண்டு | : 3 |
| வட்டம் | : விழுப்புரம் | வரலாற்று ஆண்டு | : பொ.ஆ.1071 |
| ஊர் | : பனையபுரம் | இ.க.ஆண்டறிக்கை | : 438/1903 |
| மொழி | : தமிழ் | முன்பதிப்பு | : SII.vol. VIII. No.754 |
| எழுத்து | : தமிழும், கிரந்தமும் | ஊர்க்கல்வெட்டு எண் | : 3 |
| அரசு | : சோழர் | | |
| அரசன் | : அதிராஜேந்திரசோழன் | | |

இடம் : பனங்காட்டீஸ்வரர் கோயிலின் கருவறை முன்புள்ள மண்டபத்தின் வடக்குச்சுவர்.

குறிப்புரை : பனையபுரத்தில் சிவதர்ம மடம் என்றொரு மடத்தை ஏற்படுத்தி அதிலுள்ள சிவபக்தர் ஆலயத்தில் உள்ள அபூர்விகள்/சன்யாசிகள் மற்றும் அவ்வப்போது அங்கு வருகை தரும் மகான்களுக்கு உணவு அளிப்பதற்கு வேண்டிய நிமந்தங்களுக்கு தர்மமாக அளிப்பதற்கு, சேனாதிபதி இராஜராஜன் ஜெயங்கொண்ட சோழநான சேனாதிபதிகள் இருக்கு வேளார், பரவைபுரத்து நகரத்தார் இடம் நிலம் விலைக்கு வாங்கி கோயிலுக்கு அளித்த செய்தி கூறப்பட்டுள்ளது. நில விற்பனை செய்து கொடுத்த பரவைபுரத்து நகரத்தார் நிலத்திற்கான விலை திரவியமும் இறை திரவியமும் பெற்றுக்கொண்டு பிரமாண பத்திரம் செய்து கொடுத்த செய்தி கூறப்பட்டுள்ளது.

Summary : On the north wall of the Mandapa infront of the same Shrine.

Chōḻa - Adirājēndra - 3rd year - Tamil.

Records that a muṭṭ called Sivadharma muṭṭ established in Panayavaram and made a provision for feeding the Apoorvās [Sanyāsins] and the Saints [Mahāns] who were used to come there, by a commander of the Chōḻa named Rājarājan Jayaṅkoṇḍachōlan alias Sēnapathy Irukkuvēl, purchased a land from Panayavaram Nagarattar and gifted to the temple to meet out the expenditure. [of feeding the above said Sivayogins.]

கல்வெட்டு :

1. . . . . . . . . ட மண்டலி [ம]ன்னுயிர் தோறும் இன்னருள் சுரந்து இறைநிழற் பரப்பி நிற்ப முறைமையில் செங்கோல் திசைதோறுன் திசைதோறுன்

தங்கள் குலமுதல் பறுதியிலி . . . . . . க் கொற்றை யாழி குலாவ நற்றவத் திருமலர்ச் செல்வியும் இருநிலப் பாவையுங் கீ[ர்த்தி]யு

2. . . . . . . . வியராக மணிமுடிசூட்டி நெடுநில மன்னவர் முறை முறை தன்னடி வணங்க வீரமுஜியாகமும் ஆர(ம்)மென புணர்ஞ மாப்பொறு புகழ் மனுவுடன் வளர்த்த கோப்பர கேசரி வந்மாந உடையார் ஸ்ரீஅதிராஜேந்த்ர ஷேவற்கு யாண்டு ரு-ஆவது ராஜேந்த்ர சோழவளநாட்டு பனையூர் நாட்டு . . .

3. . . . . . . . ளூர் ப்ரதிஷ்டித்த ஸிவயஜ்ஞமடம் ஸிவலோகநாலயத்து சுவாமிகள் வந்துண்ணு[ம்*] ஊாந்களுக்கு சூஹாராதமாகவும் அதுக்கு வேண்டும் நிவஞங்களுக்கும் இ[யஜ்ஞ]ம் ஸிவாஜ்ஞமாக அழ்ஜ்ஞத்துக்கு கொண்டார் ராஜராஜந் ஜயங்கொண்ட சோழநான ஸேநாவதிகள் இருக்கு வேளார்க்கு

4. . . . . . . . . . . . . . . . . பஞ்சவந் மாதேவி வதிக்கு கிழக்கு திருவெண்காட வாய்க்காலுக்கு தெற்கு இரண்டாங் கண்ணாற்று முதற்சதிரம் . . . . . இரண்டு மாவிற் தெந் மேற்கடைய . . . . . . நிலங் . . . . மாவரைக்காணி முந்திரிகை நீக்கி நிலந் அரையே முக்காணி முந்திரிகையுந் இங்கே மூன்றாங் கண்ணா[ற்று] இரண்டாஞ் சதிரத்து . . . . .

5. . . . . . . . . . . . . வதிக்கு கிழக்கு ஸ்ரீவாஸுதேவ வாய்க்காலுக்கு வடக்கு முதற்கண்ணாற்று முதற்சதிரத்து தெற்கடைய நீர்நிலந் இரண்டு . . . . . . . வரைக்காணியும் இவ்வதிக்கு கிழக்கு இவ்வாய்க்காலுக்கு தெற்கு மூன்றாங் கண்ணாற்று இரண்டாஞ்சதிரத்து மெந் . . . . . . .

6. . . . . . . . . . நீர் நிலந் முந்திரிகையும் மேற்கடைந்த மூன்று மாவில் வடகிழக்கு நிலந் முக்காணியும் ஆக . . ரா . . . . ச் சதுவ்வேதிமங்கலத்து [பட்டி] நிலந் இ . . . . த்து மாவி . . . . றும் இம்மடமே சித்த . . . . . மூலை மங்கல வீதியில் ராஜேந்த்ர சோழ விண்ணகராழ்வார் கோயி

7. . . . . . . . . . த்துக்கு வடக்கும் நடுவுபட்ட மனைக் கோல் ஒந்றிநால் மனை மூந்றும் விற்று எங்களில் இசைந்து கொள்வதாக விலைத் திரவ்வியம் அந்றாடு நற்காசு நாற்பதும் இந்நிலத்துக்கு நாங்கள் இறை இறுக்கக் கடவோமாக கொண்ட இறைத்திரவியங் விலைத் திரவ்வியமும் . . த

8. . . . . . . . . . ம் ஆவணக்களியே கிழிகைச் செலக் கொண்டு விற்று விலை யாவணஞ் செய்து குடுத்தோம் ஊர் கிழாந் ராஜராஜந் ஜயங்கொண்ட சோழநாந ஸேநாபதிகள் இருக்கு வேளார்க்கு பரவைபுரத்து நகரத்தோம் [I*] இந்நிலத்துக்கு நீர்க்கீய்ந்த வண்ணம் நீர்பாச்சிக் கொள்ளப் பெறுவதாகவும்

9. . . . . . . . . . . . . ச்ச பெறாதோமாகவும் [।*] சந்திராதித்தவற் . . . . . கொள்ளப்பெறுவதாகவும் [।*] இந்நிலத்தால் வந்த இறை இறுத்துக் குடுத்து இந்நிலம் உழுவாரையும் . . . ஆற்றுக்கால் வெட்டி முட்டையாள் சில்லிறை சென் . . . உள்ளிட்டு எப்பேற்பட்டிதும் காட்டக் கடவோ மல்லாதோமாகவும் [।*] இந்த தந்ம நோக்கிவந்த வெற்ற . . . .

10. ந்து கொள்ளக் கடவ விலைத் திரவ்வியமும் இறைத்திரவ்வியமும் ஆவணக்களியே கிழிகைச்செலக் கொண்டு விற்று விலையாவணஞ் செய்து குடுத்தோம் ஸேனாபதிகள் இருக்கு வேளார்க்கு பரவைப்புரத்து நகரத்தோம் [।*] இவர்கள் சொல்ல இப்பிரமாணம் எழுதிநேந் . . .

11. ண தேவநாந பரவைபுர மங்கலோத்தமநேந் [।*] இவை என் எழுத்து[।*] *ஸ்ரீபந்ஊாஹேமஸ்வர ரகைக்ஷ*[।*]

## தமிழ்நாடு அரசு தொல்லியல் துறை தொடர் எண் : 1192/2024

| | | | |
|---|---|---|---|
| மாவட்டம் | : விழுப்புரம் | ஆட்சியாண்டு | : – |
| வட்டம் | : விழுப்புரம் | வரலாற்று ஆண்டு | : 11-ஆம் நூற். |
| ஊர் | : பனையபுரம் | இ.க.ஆண்டறிக்கை | : – |
| மொழி | : தமிழ் | முன்பதிப்பு | : – |
| எழுத்து | : தமிழ் | | |
| அரசு | : சோழர் | ஊர்க்கல்வெட்டு எண் | : 4,5,6,7 |
| அரசன் | : – | | |

இடம் : திருபனங்காட்டு ஈசுவரர் கோயில் இரண்டாம் திருச்சுற்று கிழக்குச் சுவர் மற்றும் முன் மண்டப வடபுறச் சுவர்.

குறிப்புரை : ஒரே கல்வெட்டு பல துண்டுகளாக்கப்பட்டு ஆங்காங்கே வைத்து கடடப்பட்டிருக்கிறது. துண்டுக்கல்வெட்டுகளில் காணப்படும் செய்திகள் மிகப்பிரமாண்ட முறையில் கோயிலில் நடத்தப்பட்ட வழிபாடுகள், விழாக்கள் பற்றித் தெரிவிக்கின்றன. சிறுகாலை சந்திவிளக்குகள் திருநந்தாவனக்குடிகள், திருப்பள்ளித்தாமத்திற்கு பூப்பறிப்போர், மாலைத் தொடுப்போர், வண்ணக்கன், திருவாசி மெய்காப்பான், கணக்கு எழுதுபவன், கலசத்திற்கு கலசவேஷ்டி, யாகசாலை, சித்திரை விசுத் திருவிழா, உத்தரியமிடப்புடவை, திருவாசிகை செய்வான், பள்ளித்தாமம் இடும் மாலைக்காரன், ராஜகேசரி என்னும் அளவையால் மேற் குறித்த அத்தனை நடவடிக்கைகளும் மேற்கொள்ள வேண்டும், நெல்லின் அளவு, மதுராந்தக ஈஸ்வரமுடையார்க் கோயில் போன்ற செய்திகள் காணப்படுகின்றன.

இக்கல்வெட்டு முதலாம் இராஜராதிராஜன் அல்லது இரண்டாம் இராஜேந்திரசோழன் காலங்களைச் சேர்ந்ததாக இருக்கலாம்.

**Summary** : East wall of second prakara and the north wall of the front mandapa in the Panaṅkaṭṭeeśvarar temple.

Chōḻa - King name lost - Year lost - 11th Century AD. This record seems damaged and the stones are misplaced in many places.

Records gift of paddy for the lamp of early morning [சிறுகாலை சந்தி] garlands and other connected workers, festival of Chittirai Visu,

offerings and for the other requirements of the temple of Madurāntakā Īśvaramuḍaiyār temple.

I

கல்வெட்டு :

1. . . நெ கழஞ்சுக்கு ராஜகேஸரியால் நெல் பதிநறு கலமாக அளக்கக் கடவ
2. . . . . கலநே முக்குறுணியாக . . . . . . . . . . .
3. . . . . . . . . . . . . . . . . . .
4. . . . . . . யமுது முப்பலத்துக்கு நெல் முந்நாழி . ஆழாக்கும் மிளகமுது
5. . . . . . . . இருபலத்துக்கு நெல் பதக்கும் . . . . . . . . . .
6. . . . . . . இரண்டு . . . . க்கு நெல் பதக்கும் சிறுகாலை சந்தி விளக்கு ஒன்றும் . . .
7. . . . . திருப்பள்ளித்தாமம் தொடுத்து பால . . . . . நெய்[யுழ]க்கு நெல்குறுணியு[ம்]
8. . . . . . . . தறுகலநே தூணி . . . நாழி உத்தம . . . . . . .
9. . . நெல் நாழியும் கலச வேஷிக்குகரை[யாக] இரண்டுக்கு நெல் . . . . . . . . . நாந
10. . . . . . . . . . .
11. . . . . . . நாழி உரியும் கலசம் ஆடி[ய*]ருளி திருவமுது செய்ய அரிசி குறுணிக்கு
12. . . அடைக்காயமுது ஆறும் எலையமுது பந்திரண்டுக்கும் நெல் நாழி . . .
13. . . . . . க்கும் சித்திரை விஷுவுக்கும் தக்ஷிணை ஆக . . . த்துக்கும் . . . இருபத்து மூ . .
14. . . . குறுணி அறுநாழி முழக்கே ஆ[று] குறுணி நெல் ஐஞ்சே . . . . .

6-1 [முன்மண்டப வடக்குபக்க துவாரபாலகர் பின்புறம்]

1. தெழுநூற்றெழுபது . . . . . .
2. [ரா]ஜகேஸரியால் இறுக்க கடவநெல் இருநூற்று முப்பதிந் . . .

3. [கே]ஶரியா[ல்*] யிறுக்க கடவ நெல் இருநூற்று முப்பதிந் . . . .

4. யால் நெல் நாலாயிரக் கலம் இவை காலளவு கூலி . .

5. யாக வாசி ஏறும் நெல் நூற்றுநால்பத்தைஞ் கலநே . . .

6. ாயிரத்தொரு நூற்றுநால் பத்தைஞ் கலநே இருதூணி . . .

7. க யாக்கி அருமொழி தேவநால் நெல் ஐய்யாயிரத்[தொ] . . . . .

## 6-2 [இரண்டாம் திருச்சுற்று]

1. . . . நெல்லு முக்குறுணி . . . . .

2. . . . பந்நிரண்டும் இலையமுதிருபா . .

3. . . . மாவஊ அரைக்காற் சுக்கு . .

4. . . . நாழியும் திருவாராதனை . . . .

## 6-3 [இரண்டாம் திருச்சுற்று வடக்குச்சுவர்]

1. இருநாழியாக நாளிருப்பதொரு க . . .

2. க்கு யாமசாலையில் ஓ . மம் ஐஞ்சுக்கு அரிசிகு . .

3. ழியும் தோரை உரியாழ[ர*]க்குக்கு நெல் ஏழு நாழியாக என . . .

4. அடைக்காயமுதாறும் இலையமுது பந்நிரண்டுக்கும் . . . .

## 6-4 [இரண்டாம் திருச்சுற்று வடக்குச்சுவர்]

1. கு உத்தரியமிடப் புடவை ஒந்றுக்கு நெல் தூணிப்பதக்கு ஆக நெல் ஐநா . . .

2. ம் நில[கயும்] உள்ளிட்ட ந கொள்ள நெல் ஐஞ்கல நெ[ல்*] தூணி . . . .

3. டி சோர வெட்டிந பருப்பமுது நாழி உரிக்கு நெல் அறுநாழி . . . . .

## 7-1 [இரண்டாம் திருச்சுற்று வடக்குச்சுவர்]

1. . . . . . .

2. . . நெல் நாநாழி புளிங் . .

3. . . குக்கு நெல் குறுணியுழ கேய்

4. . . பரிசட்டம் ஒந்றுக்கு நெல் இருதூ . . .

5. . . திருவாசிகை செய்வா நொரு . . .

7-2 [முதல் திருச்சுற்று வடக்குச்சுவர்]

1. . . . . . . நு நாழி . . . . . . . . . . .

2. . . ஷேவற்(க்)கு கலதூணி புறம்பில் திருவாசி திருமெய்க்காப்பாக ஒ

3. . . [கு]றுணி திருப்பள்ளித்தாமம் பறிப்பாந் ஒருவநுக்கு லேநா . .

4. . . . ப்பாந் ஒருவனுக்கு நெல் நாநாழியாக இருவர்க்கு நெல் குறுணி. .

5. . . ழியாக [தே]வர்க்கு நெல் குறுணி திருநஜவாநக்குடி ஒந்றுக்கு . .

6. . . வண்ணக்கந் ஒருவனுக்கு நெல் ஐஞ்ஞாழி கணக்கு ஒருவநு. .

III

1. தேவர் பண்டாரத்து நாங்கள் விலைத்திரவ்வியம் . . . .

2. மாவது இவ்வூர் குணமேநகைய் பேரேரி கீழ் ஸ்ரீ . . . .

3. . . . கு கடைஜழு நறுமாவிந் மேற்கடைய நிலம் . . . .

4. நகரத்தோம் இந்நிலம் இரண்டு மாவுஞ்சுட்டி விற்று . . .

XI

1. மதுராந்தக [ஈஸ்வர] முடையாற்கு . . .

2. . . . பதிநாற்கலநே எழுகு[றுணி] . . . .

X

1. . . . . . . .

2. . . . வில் விளக்கெரிக்க நாளொ[ன்]-

3. றுக்கு எண்ணை இருபத்து நாந் . . .

4. ஆக நாளொந்றுக்கு நெல் எண்கல . . . .

5. . . . ழ் நாளொன்றுக்கு . . . .

6. . . . த்தறுக்[கு]ம் திருவாசிகை கல . . . .

7. . . . பா நொருவநுக்கு நெ[ல்*]லிரு கலம் . . .

8. . . . பள்ளித்தாமமிடு [ம்*] மாலை[க்*]காரந் . . . .

9. . . . லம் பலநே . . . . . கைப்பதா

10. . . . . . .

11. . . . . .

12. . . . . .

*தமிழ்நாடு அரசு தொல்லியல் துறை* *தொடர் எண் : 1193/2024*

| | | | |
|---|---|---|---|
| மாவட்டம் | : விழுப்புரம் | ஆட்சியாண்டு | : பிரபவ வருஷம் பங்குனி மாதம் 3-ஆம் நாள் |
| வட்டம் | : விழுப்புரம் | வரலாற்று ஆண்டு | : 16-17-ஆம் நூற். |
| ஊர் | : பனையபுரம் | இ.க.ஆண்டறிக்கை | : 326/1917 |
| மொழி | : தமிழ் | முன்பதிப்பு | : – |
| எழுத்து | : தமிழ் | | |
| அரசு | : – | ஊர்க்கல்வெட்டு எண் | : 2 |
| அரசன் | : – | | |

இடம் : திருபனங்காட்டீஸ்வரர் கோயில் இரண்டாம் திருச்சுற்று கிழக்குச் சுவர்.

குறிப்புரை : முத்து வீரப்பர் என்பவர் நலனுக்காக தோப்பு ஒன்றை கொடையாக அளித்த செய்தி கூறப்பட்டுள்ளது.

Summary : Prbhava Paṅguni, 3 - 16-17th Century characeters. Seems to record a gift of a garden for the merit of Muddu Krishṇappa - nāyaka.

கல்வெட்டு :

1. பிரப[வ*] வருஷம் பங்-
2. குனி மாதம் ௩ உ தி[ரு]-
3. முத்து கி[ரு*]ஷ்ணய்ய
4. நாயக்கரய்யன் வ-
5. யாக . . . புண்ணி-
6. ய[மாக] . . க்கு விர .
7. ன . . யாம தோ [ப்பு]
8. ன் பட்ட கோவழி-
9. க்கு யிளந் தோப்பு

10. . . . குட் பட்[ட]வ னை-
11. ரயும் . . [திருமடும்பி]
12. முதலாநது சந்திரா-
13. [தி]த்தவரையும் நடத்த
14. . . . . . . . .
15. [யாதொருத்தர் அகித]-
16. ம் நினைத்தால் [கங்]-
17. கைக்கரையிலே தங்-
18. கள் மாதாபிதாவைக்
19. கொ[ன்ற பாவத்தி]-
20. லே போகக் கடவரா-
21. கவும் [சாதப்பபி-
22. த்து] எழுத்து

## *தமிழ்நாடு அரசு தொல்லியல் துறை* *தொடர் எண் : 1194/2024*

| | | | |
|---|---|---|---|
| மாவட்டம் | : விழுப்புரம் | ஆட்சியாண்டு | : – |
| வட்டம் | : விழுப்புரம் | வரலாற்று ஆண்டு | : 14-ஆம் நூற். |
| ஊர் | : பனையபுரம் | இ.க.ஆண்டறிக்கை | : 326/1917 |
| மொழி | : தமிழ் | முன்பதிப்பு | : – |
| எழுத்து | : தமிழ் | | |
| அரசு | : விஜயநகர் | ஊர்க்கல்வெட்டு எண் | : 7.3 |
| அரசன் | : கம்பண உடையார் | | |

இடம் : திருபனங்காட்டு ஈசுவரமுடையார்க் கோயில் இரண்டாம் திருச்சுற்று கிழக்குச் சுவர்.

குறிப்புரை : மிகச்சிறிய துண்டுக்கல்வெட்டாக கிடைத்துள்ள இக்கல்வெட்டு இக்கோயிலில் 2-ஆம் திருச்சுற்றின் கிழக்குச் சுவரில் உள்ளது. பிற கல்வெட்டு பாகங்கள் ஏதும் கிடைக்கவில்லை. ஆனால் 1917-இல் முதல் பிரகாரத்தின் கிழக்குச் சுவரில் நாயன்மார் சிலைகளுக்குப் பின்புள்ள சுவரில் இருந்திருக்கிறது.

இத்துண்டுக்கல்வெட்டு மூலம் இக்கல்வெட்டுக் கூறிய தகவல் ஏதும் அறியமுடியவில்லை யாதலால், 1917-இல் மத்திய தொல்லியல் துறை வெளியிட்டுள்ள இந்தியக்கல்வெட்டு ஆண்டறிக்கையின் மூலம் அறிந்து கொள்வோம்.

இக்கோயிலில் எழுந்தருளச் செய்யப்பட்டிருந்த நாயன்மார்கள் வழிபாட்டிற்காக நிலக் கொடையளித்ததைத் தெரிவிக்கிறது இக்கல்வெட்டு. பெண்ணையாற்றின் வடகரையிலுள்ள வாணகோப்பாடி நாட்டிலுள்ள புறவூர் பனைங்காட்டூரும், செண்பை என்ற ஊரும் இக்கல்வெட்டில் குறிப்பிடப்பட்டுள்ளது.

இக்கல்வெட்டிற்கு மேல் பகுதியில் முற்கால எழுத்தமைதியில் ஒரு துண்டுக் கல்வெட்டு காணப்படுகிறது. இராஜேந்திர சோழ வளநாட்டு பனையூர் நாட்டு திருப்புறவூர் பனைங்காட்டூர் என்ற பரவைபுரத்திலுள்ள மதுராந்தக ஈஸ்வரமுடையார்க் கோயிலுக்கு வேண்டிய பல்வேறு நடைமுறைகளுக்கு தேவையானவற்றிற்கு கொடையளிக்கப் பட்டிருந்த செய்தியைக் கூறுகிறது அக்கல்வெட்டு.

**Summary** : Vijayanagara - KampaṇaUḍaiyār, son of Ariyaṇa Uḍaiyār (Harihara-II)- Saka 1312, Sukla, Kataka, Su, di. Sunday, Mula - Tamil.

The right side of this inscription is obstructed by the images of the Nāyanmārs. Seems to record a gift of land. Mentions Puravūr - Paṉaiṅgāṭṭūr and Seṉbai in Vāṇagōppāḍi - nāḍu on the northern bank of the river Peṇṇai (Peṇṇār)

Above it there a fragment inscription in early characters which provides for Various requirements of the temple of Madurāntaka - Īśvaramuḍaiyār at Paravaipuram in Puraiyūr - nāḍu, a subdivision of Paṉaiyur - nāḍu which was a district of Rājēndrasōḻa - Vaḷanāḍu.

**கல்வெட்டு :**

1. . . . ர் குமாரர் கம்பணவுடையா . . .
2. . . ன் திருப்புறவார் ப . . . .
3. . . ண்பை ஆன இராசே . . .
4. . . ற்கு கோயில் திருமு . . . .
5. . . . யாக திருச்சூலங் . . . .
6. . . . . . திருச்சூலத்தா . . . .
7. . . . கோயில் [பெறும்] சோறு இருநாழியா . . .

## தமிழ்நாடு அரசு தொல்லியல் துறை தொடர் எண் : 1195/2024

| | | | |
|---|---|---|---|
| மாவட்டம் | : விழுப்புரம் | ஆட்சியாண்டு | : சகம் 1312 ஆம் நாள் |
| வட்டம் | : விழுப்புரம் | வரலாற்று ஆண்டு | : பொ.ஆ.1390 |
| ஊர் | : பனையபுரம் | இ.க.ஆண்டறிக்கை | : 328/1917 |
| மொழி | : தமிழ் | முன்பதிப்பு | : – |
| எழுத்து | : தமிழ் | | |
| அரசு | : விஜயநகர் | ஊர்க்கல்வெட்டு எண் | : 6 |
| அரசன் | : விருப்பண உடையார் | | |

இடம் : திருபனங்காட்டீஸ்வரர் கோயில் கருவறைத் தெற்கு ஜகதி.

குறிப்புரை : இராஜராஜ வளநாட்டுப் பனையூர் நாட்டு பொறையூர் நாட்டுத் தனியூர் பரவைபுரத்து கண்ணமந்து உடைய நாயனார் கோயில் பூசைக்கும் திருவிழாவிற்கும், திருப்பணிக்கும் ஆகும் செலவினங்களுக்கு குன்றலூர் என்ற ஊரை சறுவமானியமாகக் கொடையளித்த செய்தியைக் கூறுகிறது இக்கல்வெட்டு.

Summary : Vijayanagar - Viruppaṇa - Uḍaiyār, Son of Ariyaṇa Uḍaiyār (HariharaII) - Saka, 1312, Sukla, Kataka, Su . di, Sunday, mūla - Tamil.

Records a tax - free gift of the village of Kuṉṟalūr in Kōliya puranallūr - paṟṟu for worship, festivals and repairs to the temple of Uḍaiyār - Kaṉṉnamanda - Nayaṉār at Tiruppuravūr Paṉaiṅgaṭṭūr alias Paravaipuram in Poṟaiyār - nāḍu, a subdivision of Paṉaiyūr - nāḍu which was a district of Rājarāja - Vaḷanāḍu.

கல்வெட்டு :

1. ஸ்வஸ்திஸ்ரீ அரிய[ராய*] விபாட[ர்*] பா[ஷ*]ஷக்குத் தப்புவராயர் கண்ட[ன்*] மூவராயர் கண்ட[ன்*] ஸ்ரீ அரியண உடையார் குமார[ர்*] விருப்பண உடைய[ரர்*]க்கு செல்லா
2. நின்ற சகாத்தம் ௲௩௱௰௨ மேல் செல்லா நின்ற சுக்கல வருஷத்து கடக நாயற்று பூறுவ பக்(க)ஷத்து நாயற்று கிழமையும் பெற்ற மூலத்து நா-
3. ள் இராசராச வளநாட்டுப் பனையூர் நாட்டுப் பொறையூர் நாட்டுத் தனியூர்

திருப்புறவார் பனைங்காட்டுர் ஆன பரவைபுரத்து உடையார்க்

4. கண்ணமந்த நாயனார் திருபூசைக்கும் திருவிழாவுக்கும் திருப்பணிக்கும் உடையார் [பாசநம்] உடையா[ர்*] குடுத்த கோலியபுர நல்லூர் பற்று குன்றலூர் முதல் அட-

5. ங்க இறையிலி சறுவமானியம் ஆக நான்கெல்லையும் உட்ப[ட்ட*] நன்செய் புன்செய்யும் நத்தமும் மாவடை மரவடை ஏரி மீன் விலை காசாயம் செக்குக் கடமை

6. ஆக பொதுமக்கள் பேர்கடமை இனவரி தானப்பணம் வெட்டிவரி நல்எருது நற்கடா இப்பற்றில் கொள்ளுமடல் வரிகளும் உட்பட சந்திராதித்த வரையும் மு-

7. தல் அடங்க இறையிலியாக நடத்திகொள்ளவும் நாட்டு[. . . . . ] ஒன்று சொல்லக் கடவதல்லவாகவும் இக்கல்வெட்டு ன . ஸ்ரீ . . ந்த ஊக்குத்தாயவு சொன்னார் வ

8. . . . . . . . . . . . . . . . . . . . . . . . . . .

## தமிழ்நாடு அரசு தொல்லியல் துறை தொடர் எண் : 1196/2024

| | | | |
|---|---|---|---|
| மாவட்டம் | : விழுப்புரம் | ஆட்சியாண்டு | : – |
| வட்டம் | : விழுப்புரம் | வரலாற்று ஆண்டு | : 16-ஆம் நூற். |
| ஊர் | : கோலியனூர் | இ.க.ஆண்டறிக்கை | : 113/1897 |
| மொழி | : தமிழ் | முன்பதிப்பு | : S.I.I.Vol.VI No : 67 |
| எழுத்து | : தமிழ் | | |
| அரசு | : விஜயநகர் | ஊர்க்கல்வெட்டு எண் | : 1.1 - 1.2 |
| அரசன் | : அச்சுதராயர் | | |

இடம் : திருவாலீஸ்வரர் கோயில் நுழைவுவாயிலின்படி - இடப்பக்கம் மற்றும் வலப்பக்கம்.

குறிப்புரை : கோலியபுரநல்லூரிலுள்ள நயினார் திருவாலீஸ்வரமுடைய நாயனார்க் கோயிலில் பூசை, திருப்பணி ஆகிய காரியங்கள் நடத்துவதற்கு அரசரின் காரியதரிசியாகிய நரசநாயகர் என்பவர் நஞ்சை-புஞ்சை நிலங்களை சர்வமானியமாக கொடையளித்த செய்தி கூறப்பட்டுள்ளது.

Summary : At the entrance in to the Thiruvaleesvarar temple. Vijayanagar - Achchutharayar - 16$^{nth}$ C AD. Tamil. Records the gift of lands as Sarva - manya to the temple of Thiruvaleesvarar for offering worship and doing renovation work, by Narasa - Nayaka, a secretary of the king.

கல்வெட்டு :

1. ஸ்வஸ்திஸ்ரீ–
2. [உது] உஹாஉ–
3. ண்டலேசு -
4. ர ஸ்ரீவீர [வ்ரு]
5. [தாப அச்] சுத
6. யதேவ ம-
7. ஹாராயர்

8. பிற[திவி]ரா-
9. ச்சியம் ப-
10. ண்ணி அ-
11. ருளா நின்-
12. ற சகா பித்-
13. தம சத . ள
14. . . த[ன்மே]
15. ல் செ[ல்லா]
16. நின்ற கர
17. . . . . .
18. . . . . .
19. . . . . .
20. பூறுவாஷ
21. [ரட]மும் பெ-
22. ற்ற சோம [வா]
23. [ரதூ] னாள்
24. ஸ்ரீஊன் மா
25. . . . . .
26. . . . . .
27. கற்தரான
28. . ம்மராயர்
29. . . . . .
30. . . நரசனாய
31. கர் கோலி [ய*]
32. புர நல்லூர்
33. நயினார் திரு-
34. வாலீஸ்வர-
35. முடைய நயி-
36. னாற்கு . . .
37. . . . . .
38. . . . . .
39. நஞ்சை புஞ்-
40. சை னாற்பாற் [ெ]க-
41. ல்லையும[ாக]
42. சறுவ மாநிய
43. யிறையிலி-
44. யாக பூசை
45. திருப்பணி-
46. க்கு சந்திராதி-
47. த்திய வரை
48. யும் செல்ல
49. கல்லுவெட்டி
50. க்குடுத்தோ-
51. ம் யிந்த தன்ம-
52. தூக்கு யாதொ[ரு*]-
53. வர் அகிதம் பண்-

54. ணினவ[ன்] கெ-

55. ங்கை கரையி-

56. ல் ே[ம]ா யா[த்தி]

57. பிதூ[யா]த்தி ப

58. ண்ணின பாவ

59. த்திலே போவரா

60. கவும் யிவை

61. நாகப்பன்

62. எழுதூ உ

## தமிழ்நாடு அரசு தொல்லியல் துறை தொடர் எண் : 1197/2024

| | | | |
|---|---|---|---|
| மாவட்டம் | : விழுப்புரம் | ஆட்சியாண்டு | : – |
| வட்டம் | : விழுப்புரம் | வரலாற்று ஆண்டு | : 15-ஆம் நூற். |
| ஊர் | : கோலியனூர் | இ.க.ஆண்டறிக்கை | : 114/1897 |
| மொழி | : தமிழ் | முன்பதிப்பு | : S.I.I.Vol.VI No : 68 |
| எழுத்து | : தமிழ் | | |
| அரசு | : விஜயநகர் | ஊர்க்கல்வெட்டு எண் | : --- |
| அரசன் | : விருப்பண்ண உடையார் | | |

இடம் : திருவாலீஸ்வரர் கோயில் கருவறையின் தென்புறச் சுவர்.

குறிப்புரை : கோலியனூர் திருவாலீசுவரமுடையார்க் கோயிலுக்குத் திருநாமத்துக் காணியாக அருமொழி தேவபுரத்து ஊரவர்கள் நிலமளித்த செய்தி கூறப்பட்டுள்ளது.

Summary : Vijayanagar - Viruppaṇṇa Uḍaiyār - AD 15th C AD. Tamil.

On the South wall of the shrine of the Valisvara temple.

States that the donation of land as Thirunāmattukkāṇi by the Committe of Nagaram called Arumoḻidēvapuram.

கல்வெட்டு :

1. [ஸ்வஸ்திஸ்ரீ] ஸமாஸ்தலீஸ்வரந ஸரிராஜ விபாடந ஸாஷெக்ஷ தப்புவராயர் கண்டந மூவராயர் கண்டந வக்ஷஸமுத்ராயிபதி ஹரியண உடையார் குமாரர் வி[ருப்ப]ண உடையர் ப்ருதிவீராஜ்[ஜ்]ம் பண்ணா நின்ற சகாப்தம் சத . . . ல் மேல் செல்லா நின்ற வி[பவ] வருஷத்து துலா[நா]யற்று அபர[ப]க்ஷத்து [ந]வமியும் ஸநிக்கி[ழ]மையும் பெற்ற மகத்துநாள் இராசராச வளநாட்டு பனையூர் நாட்டு நகரம் அருமொழி தே-

2. வபுரத்து உடையார் திருவாலீசுரமுடைய நாயனார் திருநாமத்துக்காணி திருமடை விளாகம் வடபாற்கெல்லை ஊரவருடன் [த]லை வாய்த் தவப்பழி விழுகையில் தவப்பழி ப[ழி]த்த இத்திருநாமத்துக்காணிக்கு வடபாற்கெல்லை கீழ்மேல் திருச்சூலதாபரம் வடபாற் கெல்லை கீழ்மேல் திருச்சூலதாபரம் கல்லிரண்டுக்கு தெற்[க்]கும் கீழ்பாற்க் கெல்லை ஊறல் மேல்கரை மண்விழுக்காட்டுக்கு திருச்சூலதாபர[ம்] கல்லிரண்டுக்கு மேற்-

3. கும் தென்பாற்கெல்லை யூறல் தென் மேல்கரை மண் விழுக்காடு திருச்சூலதாபரம் கல்லொன்றுக்கு மேற்க்கும் தென்பாற்க்கெல்லை ஊறுகால் வடகரை மண் விழுக்காட்டுக்கு வடக்கும் மேல்பாற்கெல்லை செல்ல பிள்ளையார் திருவிருப்புக்கு கிழக்கு [நி]ற்கிற திருச்சூலதாபரம் கல் லென்றுக்கும் இன்னெற் . . . . . . . . . . கெல்லையினிற்கிற திருச்சூலதாபரம் கல்லிரண்டுக்கு செவ்வைக்கு கிழக்கும் இன்னா

4. ன் கெல்லைக்கு நடுவுட்பட்ட திருநாமத்துக்காணி திருமடைவிளாகமாகச் சந்திறாதித்த வரையும் நடக்கத் தவப்பழி விலங்கக் குடுத்தோம் அருமொழி தேவபுரத்து ஊரவ[ர்]ரோம் இப்படி[க்*]கு இவை [இ]டை யாறன் தி[ரும*] றுமார்பன் வணிகபுரந்தரன் எழுத்து ॥ இப்படிக்கு இவை உத்தரங்கிழான் அப்பன் அம்[ம] ஆ[ழிவி]ரன் எழுத்து ॥ இப்படிக்கு இவை வண்ணக்கள் அப்பாண்டை அ[ப்பாண்டை]

5. எழுத்து ॥ இப்படிக்கு இவை [பூதத்]துழான் சுவாமிகள் பெரியபிள்ளை எழுத்து ॥ இப்படிக்கு இவை பாலமுழான் திருமறுமார்பன் பெரியபிள்ளை எழுத்து ॥ இப்படிக்கு இவை கருப்புழான் அருமொழிதேவன் நேமிநாத[ன்*] எழுத்து இப்படிக்கு ஊரவர் பணியால் ஊர்க்கணக்கு விடு[ர்]ருடையான் கண்ணுடைய [விர]ட்டன் கருவுணாய[க]ன் எழுத்து

## தமிழ்நாடு அரசு தொல்லியல் துறை தொடர் எண் : 1198/2024

| | | | |
|---|---|---|---|
| மாவட்டம் | : விழுப்புரம் | ஆட்சியாண்டு | : 10 |
| வட்டம் | : விழுப்புரம் | வரலாற்று ஆண்டு | : 14-ஆம் நூற். |
| ஊர் | : கோலியனூர் | இ.க.ஆண்டறிக்கை | : 115/1897 |
| மொழி | : தமிழ் | முன்பதிப்பு | : S.I.I.Vol.VI No : 69 |
| எழுத்து | : தமிழ் | | |
| அரசு | : சம்புவராயர் | ஊர்க்கல்வெட்டு எண் | : 3 |
| அரசன் | : இராசநாராயண சம்புவரையன் | | |
| இடம் | : திருவாலீஸ்வரர் கோயிலின் கிழக்குச் சுவர். | | |

குறிப்புரை : கோலியபுரநல்லூர் நாயனார் திருவாலீசுரமுடைய நாயநார் திருமடைவிளாகத்தில் இருக்கும் கைக்கோளரில் அகிலாத்திரை தேவர் மகன் திருமேனி அழகியராந நாற்பத்தெண்ணாயிரமாராயர் என்பவர் இக்கோயிலில் இஷபதேவர், பலிபீடம், திருவாசல் ஆகியன செய்தமைத்து திருப்பணி செய்த செய்தியைக் கூறுகிறது இக்கல்வெட்டு.

Summary : On the east well of the same temple. Rājanārayaṉa Sambhuvarāyan - year10 - 14th C AD. Tamil.

Registers a renovation work carried out and made a gift of Ishapa-deva. Bali-pita and the entrance to the temple, by a Kaikkola, who was residing in the temple. Premise named Thirumēṉi Aḻagiyār alias Nāṟpatteṇṇāyira Mārāyar son of Agilaththirai Dēvar.

கல்வெட்டு :

1. ஸ்வஸ்திஸ்ரீ[॥*] இராசநார[ா*]யணன் சம்பூராயற்கு யா-
2. ண்டு ௰-தாவது கோலியபுர நல்லூர் நாயனார் திருவாலி-
3. சுரமுடைய ந[ா*]யந[ா*]ர் திருமடைவிளாகத்தில் இருக்கும் கை[க்]கெ-
4. காளரில் அகிலாத் [தி]ரை தேவர் மக[ன்] திருமேநி அழகியராந நாற்ப-
5. த்தெண்ணாயிர மாராயர் செய்த திருப்பணி இஷபதேவர் கோயி-
6. ல் பெலி பீடமும் திருவாசலும் நாற்பத்தெண்ணாயிர மார[ா*]யந் தந்மம் ॥

*தமிழ்நாடு அரசு தொல்லியல் துறை* *தொடர் எண் : 1199/2024*

| | | | |
|---|---|---|---|
| மாவட்டம் | : விழுப்புரம் | ஆட்சியாண்டு | : 12 |
| வட்டம் | : விழுப்புரம் | வரலாற்று ஆண்டு | : 14-ஆம் நூற். |
| ஊர் | : கோலியனூர் | இ.க.ஆண்டறிக்கை | : – |
| மொழி | : தமிழ் | முன்பதிப்பு | : – |
| எழுத்து | : தமிழ் | | |
| அரசு | : சம்புவரையர் | ஊர்க்கல்வெட்டு எண் | : 4 |
| அரசன் | : ராஜ நாராயண சம்புவரையன் | | |
| இடம் | : திருகைலாசநாதர் கோயில் நடராஜர் சந்நிதி வாயில் நிலை (வலப்பக்கம்). | | |
| குறிப்புரை | : சிதைந்த கல்வெட்டு, இறுதிப்பகுதி சிதைந்து விட்டது. பத்து மா நீர் நிலம் கோயிலுக்குக் கொடையளித்த செய்தியைத் தெரிவிக்கின்றது. | | |

Summary : Right side door-jamp in the Naṭāraja Sannidhi of Thiru Vāleesvara temple. King Rājanārāyana Sambhuvaraiyan-12th R.Y - 14th C AD - Tamill. Damaged. Seems to the gift of ten ma of wet land to the temple.

கல்வெட்டு :

1. ஸ்வஸ்திஸ்ரீ
2. ஈராஜ நாராய-
3. ணன் சம்புவராயர்-
4. க்கு யாண்டு பன்-
5. னிரண்டாவது
6. [நாயனார்] ஸ்ரீ . .
7. ல்ல . . . . .
8. ரையும் ஏறியரு-
9. ள பண்ணுவி-

10. த்து [இ]வற்கு

11. . . . . .

12. . ஊு . .

13. . வ் வித

14. ஊரார்க்கு

15. நான் கொண்

16. ட . . . ந்த-

17. லூர் நீர் நிலம்

18. பத்துமாவும்

19. தே நாயநார்

20. க்குமாக சொ-

21. கதமாக குடு-

22. த்தேன் வ . .

23. ங்கிழான் திரு

24. . . அமணியன்

25. . . . . .

26. என் மகன்

27. . . . . . .

28. . . . . .

## தமிழ்நாடு அரசு தொல்லியல் துறை தொடர் எண் : 1200/2024

| | | | |
|---|---|---|---|
| மாவட்டம் | : விழுப்புரம் | ஆட்சியாண்டு | : 12 |
| வட்டம் | : விழுப்புரம் | வரலாற்று ஆண்டு | : 14-ஆம் நூற். |
| ஊர் | : கோலியனூர் | இ.க.ஆண்டறிக்கை | : – |
| மொழி | : தமிழ் | முன்பதிப்பு | : – |
| எழுத்து | : தமிழ் | | |
| அரசு | : சம்புவரையர் | ஊர்க்கல்வெட்டு எண் | : 2 |
| அரசன் | : ராஜ நாராயண சம்புவரையன் | | |

இடம் : திருவாலீசுவரர் கோயில் மகாமண்டபம் வாயில் நிலை இடதுபுறம்.

குறிப்புரை : ராசநாராயண சம்புவரையன் காலத்தில் செய்த திருப்பணி பற்றிய செய்தியைக் கூறுவதாகத் தெரிகிறது.

Summary : Seems to be a renovation work done in the temple.

கல்வெட்டு :

1. ஸ்வஸ்திஸ்ரீ இ-
2. ராசநாராய-
3. ண[ன்] திரும-
4. [லை] . . தந்
5. சமு . . . யா
6. . திருத்தோளு
7. க்கு ந[ன்றா]க
8. . . . . ருங்
9. . மேல் செ
10. . . . . .
11. . . . திருப்-
12. பணி

## தமிழ்நாடு அரசு தொல்லியல் துறை தொடர் எண் : 1201/2024

| | | | |
|---|---|---|---|
| மாவட்டம் | : விழுப்புரம் | ஆட்சியாண்டு | : – |
| வட்டம் | : விழுப்புரம் | வரலாற்று ஆண்டு | : 12-13-ஆம் நூற். |
| ஊர் | : ஆசூர் | இ.க.ஆண்டறிக்கை | : – |
| மொழி | : தமிழ் | முன்பதிப்பு | : – |
| எழுத்து | : தமிழ் | | |
| அரசு | : – | ஊர்க்கல்வெட்டு எண் | : 3,4,5 |
| அரசன் | : – | | |

இடம் : திருஆலந்துறை ஈஸ்வரன் கோயில் அர்த்தமண்டபம் வடக்கு, தெற்கு பட்டிகைகளில் உள்ளது.

குறிப்புரை : கோயில் நிலம் பற்றிக் கூறும் துண்டுக்கல்வெட்டுகள். ஒரு துண்டு கல்வெட்டு, கைக்கோளர்கள் செலுத்த வேண்டிய வரி பற்றிக் கூறுகிறது.

Summary : 13th C AD - Tamil.

Damaged bit inscriptions regarding the temple lands. One of the bits refers the tax on the Kaikkolar.

கல்வெட்டு :

### 3-I

1. .....[கழ] இட்டில்லாத படியாலே பற்று ஆசூர் ... நாயனார் திருவாலந்துறை உடைய .... [தி]ருப்பணிக்கும் தே[வ]ரடியார்க்கும் பலபடி நிவந்தச் சிவந்த ....

### 3-II

1. துக்கும் நாட்டள[ந்]து கோலால் அளந்து விட்டந குறை[ற] . . .ரு˜சள இன்னிலம் நாலுமாவுக்கும் திருச்சூல ஸ்தாபரமும் பண்ணி ஸவ௸ மான்னிய இறை-
2. யிலி ஆக விட்ட அளவுக்கு சந்திராதித்த வரையும் செல்லக்கடவதாகவும் மேல் வருமவர்களும் இம்மரியாதி நடத்திக்குடுத்தவன் கால் என் தலை மேலே

4-II

1. . . . . . . க்குமு . . . . . . . .ாகிய இறை இலிஆக விட்ட

2. . . . . . . . . . சந்திராதித்த வரையும் செல்வதாகவும் . . . . . .

5-I

1. க்கு குடுத்தருளின [ந] . . . ணா செட்டியார் ஆசூரில் குடி ஏறும் கைக்கோள முதலியக் கு[டிகளு] -

2. க்கு கல்வெட்டி நாட்டி இத்தறியாக தறிக்கு மாதம் இருபணம் வீதம் நடத்தி வரவேண் . . . .

3. மாத்தும் இந்த [படி நடந்து] தப்பாது இதுக்கு தப்பினதுண்டானால் கெங்கை கரை-

4. [யில் காராம்] பசுவையும் [பெ]ண்ணையும் . . . . தாயார் தகப்பனா[ரையும்] . . . . . .

## தமிழ்நாடு அரசு தொல்லியல் துறை தொடர் எண் : 1202/2024

| | | | |
|---|---|---|---|
| மாவட்டம் | : விழுப்புரம் | ஆட்சியாண்டு | : – |
| வட்டம் | : விழுப்புரம் | வரலாற்று ஆண்டு | : 10-ஆம் நூற். |
| ஊர் | : ஆசூர் | இ.க.ஆண்டறிக்கை | : – |
| மொழி | : தமிழ் | முன்பதிப்பு | : – |
| எழுத்து | : தமிழ் | | |
| அரசு | : – | ஊர்க்கல்வெட்டு எண் | : 6 |
| அரசன் | : – | | |

இடம் : திருஅங்காளபரமேஸ்வரி அம்மன் கோயில் நுழைவு வாயிலில்.

குறிப்புரை : ஆசூர் ஏரியில் தூம்பு அமைத்துக் கொடுத்த மூவரின் பெயர்கள் குறிப்பிடப்பட்டுள்ளன.

Summary : 10th C AD - Characters - Tamil.

States about the set up a sluice of a tank at Aasur, arranged by three persons fram this Village.

கல்வெட்டு :

1. ஸ்ரீ நீலி மக்க .
2. . [லெரி] கணை[ய]-
3. பள்ளி மாரி [ம]-
4. க்கள் நாகனும்
5. டலகனுமத்த-
6. கனும் மூவரும்
7. செய்த தூம்பு

## *தமிழ்நாடு அரசு தொல்லியல் துறை* *தொடர் எண் : 1203/2024*

| | | | |
|---|---|---|---|
| மாவட்டம் | : விழுப்புரம் | ஆட்சியாண்டு | : 30 |
| வட்டம் | : விழுப்புரம் | வரலாற்று ஆண்டு | : பொ.ஆ.1048 |
| ஊர் | : எண்ணாயிரம் | இ.க.ஆண்டறிக்கை | : 330/1917 |
| மொழி | : தமிழ் | முன்பதிப்பு | : – |
| எழுத்து | : தமிழ் | | |
| அரசு | : சோழர் | ஊர்க்கல்வெட்டு எண் | : 1 |
| அரசன் | : முதலாம் ராஜாதிராஜன் | | |

இடம் : திருஅழகிய நரசிங்கப்பெருமாள் கோயில் மடப்பள்ளி வடக்குப்புறச் சுவர்.

குறிப்புரை : முதலாம் ராஜாதிராஜ சோழனின் மெய்கீர்த்தியுடன் தொடங்குகிறது இக்கல்வெட்டு. ராஜேந்திர சோழ வளநாட்டு, பனையூர் நாட்டு, ராஜராஜச் சதுர்வேதி மங்கலத்துத் தனியூர் பிரமதேய சபை கூடி ஒரு முடிவெடுத்தது. அவ்வாறு சபை கூடிய இடம் மும்முடிசோழ மண்டபம், என்ற மண்டபத்தில். இம்மண்டபம் அவ்வூரின் பிரம்மஸ்தானம் என்று கூறப்பட்டுள்ளது. அங்கு சபையார் கூடியிருக்கும் போது அவ்வூர் நிர்வாகத்தைக் கவனித்து வரும் அரசங்கன் வீற்றிருந்தான் நிருபேந்திர சோழ மூவேந்த வேளானும் ஊடனிருக்கிறான்.

அப்போது மன்னவன் ராஜாதிராஜன் அளித்த ஆணையைத் தெரிவிக்கிறான். ராஜராஜ விண்ணகர் தேவர் நிலத்திற்கும் குந்தவை விண்ணிகர் தேவர் நிலத்திற்கும் மிகக்குறைந்த அளவில் வரி செலுத்துமாறு மன்னன் வழக்கிட ஆணை, திருவாய்ப்பாடிதேவர் நிலத்திற்கும் பொருந்தும் என்ற தகவலைத் தெரிவிக்கின்றான்.

**Summary** : 1Begins with the Introduction 'திங்களேர் தரு' etc. Records that the assembly of the free village (Taniyūr) Rajaraja-Chaturvedi mangalam, a brahmadiya in Paṉaiyūr - nādu, a Subdivision of Rajendra Sōḻan - Vala-nāḍu, met in the Manḍapa calld Mummudisōḻan - with Araṅgan Viṟṟirandān alias Nirupēndrasōḻa - Muvenda Vēlār who was gourening the village, and ordered the lands belonging to the temple of Tiruvāyppāḍidēvar to be taxed according to the lowest scale as in the case of the lands of the temples of Rajārājā - Viṇṇagar - dēvar and Kundavai - Viṇṇagar - devar.

கல்வெட்டு :

1. [திங்க]ளேர் தரு தன் றொங்க வெண்குடைக்கீழ் நிலமகள் நிலவ . . . . . [இதன் பின்னர் உள்ள பல வரிகள் கிடைக்கவில்லை]

2. வேணாட்டரைசரைச் சோணாட்டொதுக்கி மேஷ புகழிராம குடமூவர்கெட முனிந்து மிடர் கெழு வில்லவன் குடர்மடிக் கொண்டு தன்னாடு விட்டோடிக்காடு புக்கொளிப்ப வஞ்சியம் புதுமலர் மலைந்தாங்கெஞ்சலில் வேலை கெழு காந்தவூர்ச் சாலை கலமறுப்பி [த்] தாஹவ மல்லனு மஞ்ச கேவுதன்றாங்கரும் படையாலாங்கவன் சேனையுட் கண்டபய்யனுங் கங்காதரனும் வண்டமர் களிற்றொடு மடியத்

3. திண்டிறல் விரிதர விக்கியும் விசையாதித்தனுந் தருமுரட் சாங்க மைய்யனு முதலினர் ஸமர ஷீரு வொத்துடைய நிமர்சுடர் பொன்னோடய் [ங்*] கரிப் புரவியோடும் பிடித்து தன்னாடையிற் ஜயங்கொண்டொன் [னார்] . . . [பலவரிகள் கிடைக்கவில்லை]

4. [ஆறிலொ]ன்றவனியுற் கூறுகொள் பொருள்களும் உகந்து நான்மறையவர் முகஜு கொளக்குடுத்து விஷ்லோகத்து விளங்கு மனுநெறி நின்றஷ்மேதஞ் செய்தரைசு வீற்றிருஜ ஜயங்கொண்ட சோழன் உயர் பெரும்புகட் கோராஜ கேஸரி வநூரான உடையார் ஸ்ரீராஜாயிராஜ ஷேவற்கு யாண்டு முப்பதாவது ராஜேஜு சோழவள நாட்டுப் பனையூர் [நாட்டு] ஸ்ரூஹூஷெயம் தனியூர்

5. ஸ்ரீராஜராஜ சதுவேதிதி மங்கலத்து பெருங்குறிப் பெருமக்களோம் இவ்வாட்டைய் மீன நாயற்றுப் பூவபக்ஷத்து வெள்ளிக் கிழமையும் பெற்ற திருவாதிரை நாள் பகல் நம்மூர் ஸ்ரூஹஸ்தானம் ஸ்ரீமும்முடிசோழன் மண்டபத்தேய் கூடி இருந்து நம் [உடையார் ராஜாதிராஜ தேவர் திருவாய்] மொழிந்தருளநம்மூர் பரிபாலிக்கின்ற . . . . . அரங்கன் வீற்றிருஜாருநிருபேஜு சோழ மூவேந்த வேளானு மிருக்கப் பணித்த எழுத்து நம்மை உடைய சக்கிரவத்தி உடையார் ஸ்ரீராஜாதிராஜ தேவர் திருவாய்மொழிஜருளி தங் -

6. க . . . . . . ராஜராஜ விண்ணகர் ஷே

7. வர் நிலமும் குந்தவை விண்ண

8. கர ஷேவர் நிலமும் இறை கொள்

9. கிற கடைத்தரப்படி[ய்] தங்களூர்

10. திருவாய்ப்பாடி தேவர் நிலமும்

11. கடைத்தரப்படி இறை கொள்-

12. கவென்று திருமஞ்ஜீ_வோலை

13. அதிசய சோழ விழுப்பரைய-

14. ன் எழுத்தினால் யாண்டு உயஎ

15. ஆவது ாா[1] ஈயஎ – னால் வ_–

16. ஸாதஞ் செய்தருளின திரு-

17. முகம் யாண்டு ஈய ஆவது

18. ள[2] ஈாச[ய]- னால் [எழுத்தி]ட்ட

19. மையில் திருவாய்ப்பாடி தேவ-

20. ர் நிலமும் கடைத்தரத்தி-

21. லே இறை கொள்வதாகப்

22. பணித்து சிலாலேகைய்

23. செய்தோம் ஊஹாஸ–

24. ஷெ யோடீ இப்பரிசு கரை-

25. ப் போஜ பணித்தார் ஸ்ரீ-

26. உத்தம சோழச்சேரி கருவூ-

27. ர் ஈஶ்வரன் சிவக்கொழுஜ

28. பணியால் ஸ்ரீபஞ்சவ-

29. ன் மாதேவிச்சேரி ஊஜ–

30. ஷன் இருநூற்றவன் சித்த-

31. யனேன் இ-

1. நாள் நூற்றுமுப்பத்து ஏழு
2. நாள் முந்நூற்று நாற்பதினால்

32. வை என்னெ-

33. ழுத்து

34. இது ஸ்ரீ-

35. வயி-

36. ஷ்ணவ–

37. ரக்ஷெ

## தமிழ்நாடு அரசு தொல்லியல் துறை தொடர் எண் : 1204/2024

| | | | |
|---|---|---|---|
| மாவட்டம் | : விழுப்புரம் | ஆட்சியாண்டு | : சகம் : 1461 |
| வட்டம் | : விழுப்புரம் | வரலாற்று ஆண்டு | : பொ.ஆ.1539 |
| ஊர் | : எண்ணாயிரம் | இ.க.ஆண்டறிக்கை | : 331/1917 |
| மொழி | : தமிழ் | முன்பதிப்பு | : – |
| எழுத்து | : தமிழ் | | |
| அரசு | : விஜயநகரம் | ஊர்க்கல்வெட்டு எண் | : 2 |
| அரசன் | : அச்சுததேவ மகாராயர் | | |

இடம் : திருஅழகிய நரசிங்கப்பெருமாள் கோயில் கருவறை வடக்கு பத்ம குமுதம்.

குறிப்புரை : ஜெயங்கொண்ட சோழ மண்டலத்து, பல்குன்றக் கோட்டத்து, பனையூர் நாட்டு, எண்ணாயிரம் ராஜராஜச்சதுர்வேதிமங்கலத்து நரசிங்க பெருமாள் கோயிலுக்கு வடஒட்டுக்காணி என்ற நல்லாளம் என்ற ஊரை திருவிடையாட்டமாக, வென்று மாலையிட்டார் என்பவரின் மகன் சீரங்கராசர் கெடையளித்த செய்தி கூறப்பட்டுள்ளது.

Summary : Records the gift of Nallalam as a Vada - Oṭṭu Kānipparṟu by Sirangarajar, son of a Certain Veṉṟu mālai-iṭṭār, to a private individual.

The Village of Eṇṇāyiram Rajaraja - Chaturvēdunaṅgalam is said to be situated in Paṉaiyār - nāḍu, a subdivision of Palkunṟa - Kōṭṭm wich was a district of Jayaṅgoṇḍa - Chōḻa maṇdalam.

கல்வெட்டு :

### Part-I

1. ௳ ஸஂஹமஸத்து ஸ்வஸ்திஸ்ரீ மன்மகா மண்டலே ஸ்ரூ(வ) மேதினி மாசுரர் கண்ட கட்டாரி சாளுவ அரியரா[ய*] விபாடன் பாசைக்கு தப்புவராயர் கண்டன் மூவராயர் கண்டன் கண்ட நாடு கொண்டு கொண்ட நாடு குடாதான் துலுக்க

2. தளவிபாடன் துலு[க்*]க மொகர ம[த]விதான மேய சுத்தாணன் படிமம் திறை கொண்ட ராசாதி[ராச]ன் நவகோடி ந[ா*]ராயணன் கெசவேட்[டை*] ட கண்ட ருளிய ஸ்ரீவீரப்பிறதாப நரசிங்க தேவ மகாராயர் குமாரர் அச்சுத தேவ மகா ராயர் பிறு[து*]வி ராச்சியம்

3. பண்ணி அருளா நின்ற சகா[த்*]தம் ஆசாகூடுக இதி(மி)ன் மே[ல்*] செ[ல்*]லா நி[ன்*]ற வியாரி ஷு மி(தூ)ன நாயற்று பூறுவ பக்ஷ பஞ்சமியும் புணர்பூசமும் பெற்ற புதன் வா[ர*]த்து நாள் செயங்கொண்ட சோழ மண்டலத்து பல்குன்ற கோ[ட்*]ட[த்*]து பனையூர் நா[ட்*]டு தனியூ[ர்*] எண்னா

## Part-II

4. யிரம் ராசராச சதுறுவேதி மங்மசஙம்[1] பொருத நாடு வட்டகம் பாடாகை திருநாமத்து[க்*]காணி ஆன திருவிளையாட்டம் நல்லாலம் வாடா ஒட்டு தணிய[று] சாதனம் பண்ணி குடுத்தம்[2] வெ(ள)ழால் மணகுடைமலைப் பெருமாள் புத்திரன் அழகி-

5. நயினாற்கு எண்ணாயிரம் திருவிளையாட்ட தல தான(தான)[த்*]தார் வென்று மாலை இட்டார் புத்திரர் சீரங்க ராசரோம் சாதனம் பண்ணிக் குடுத்த படி திருநாமத்துக்காணியான திருவிளையாட்டம் நல்லாலம் கீழ் கொத்திய கிணறும் மேல் நோக்கிய மரமும்

6. ஏத்த பட்டடை தாங்கல் பற்று திடரும் நன்செபுன்செ நாற்பாற் கெல்லையு[ம்*] மற்றும் எப்பேற்பட்டதும் உள்பட வாடா ஒட்டு காணிப்பற்று என்றென்றைக்கும் நல்லாலத்து வருஷம் ஒன்றுக்கு நூறு பொன்னாக கொண்டு நின்று திருக்கோயிலுக்கு . . . . தா . . .[3] குதியாக செலுத்தி

7. பற்றுமுறி வாங்கி கொள்ளக் கடவராகவும் எண்ணாயிரம் திருவிளை ஆட்ட(ம்)த்துக்காண [4] திருக்கோயில் செய்த கணக்கும் நாலும் . . . . . . காணி ஆட்ஷியாக சாதனமாக காணிகுடுத்தோம் . . . . .

## Part-III

8. இருகாலாவது முக்கா(ல்)லாவது சாதனம் பண்ணிக்குடுத்தமைக்கு பொறுள் மாவறுதி பொறுள் சிலவோலை என்று சொல்லப்பெறாதல்லவாகவும் . . . . மற்றும் எப்பேற்பட்டதும் உரித்தாக

9. . . . . . . . . . . . . . . நம் வாசகப்பமுது உரிமாறாயம் என்று சொல்லப்பிறாதல் வாகவும் தேம்ப பெறுவது கொன்வயிதலெ கோயில் கணக்குக்கும் நடத்த கடவ[த*]ாகவும் இப்படி சம்ம-

10. தித்து காணியர் பூஷ சாதநம் உதமக் கணக்கு நாலுமனை நல்லாலம் வாடா வொட டொண்ப்பற்றுப்பண்ணிக்குடுத்தென் அழகிய நயிணாற்கு சீரங்கராசர் ன யிவர்கள் சொல்ல எழுதி

11. [சொன்]னமைக்கு கோயில் கணக்கு வீரப்பெருமாள் எழுத்து யிப்படிக்கு த(ா)ன்ம சீரங்கராசர் எழுத்து

1. மங்கலம் - என்றிருத்தல் வேண்டும்.
2. குடுத்தோம் - என்றிருத்தல் வேண்டும்.
3. எழுத்துக்கள் இல்லை. செதுக்கப்பட்டிருக்கலாம்.
4. திருவிளை ஆட்டடத்துக்கான - என்று படிக்கவும்.

## தமிழ்நாடு அரசு தொல்லியல் துறை தொடர் எண் : 1205/2024

| | | | |
|---|---|---|---|
| மாவட்டம் | : விழுப்புரம் | ஆட்சியாண்டு | : சகம் : 1467 |
| வட்டம் | : விழுப்புரம் | வரலாற்று ஆண்டு | : பொ.ஆ.1545 |
| ஊர் | : எண்ணாயிரம் | இ.க.ஆண்டறிக்கை | : 332/1917 |
| மொழி | : தமிழ் | முன்பதிப்பு | : – |
| எழுத்து | : தமிழ் | | |
| அரசு | : விஜயநகரம் | ஊர்க்கல்வெட்டு எண் | : 3 |
| அரசன் | : சதாசிவ மகாராயர் | | |

இடம் : திருஅழகிய நரசிங்கப்பெருமாள் கோயில் கருவறை வடக்கு நடைமேடை.

குறிப்புரை : சூரப்ப நாயக்க அய்யன் கட்டளையின்படி அழகிய சிங்கப்பெருமாளுக்கு வெற்றிலை படைக்கப்பட்ட செய்தியைக் கூறுகிறது இக்கல்வெட்டு.

Summary : Under the orders of Sūrappa - Nayakkar - Ayyan Provision seems to have been made for presenting betal - leaf offering in the temple of Al̲agiya-Siṅga-Perumal at Eṇṇāyiram in Panaiyūr - nadu, a subdivision of Rājarāja - vaḷa nāḍu, a district of Palkun̲r̲a- Koṭṭam in Jayaṅgoṇḍa Chōl̲a manḍalam.

கல்வெட்டு :

1. ஸ்வஸ்திஸ்ரீ மன்மஹ[ா]
2. மண்டலேஸ்வரன் மேதினி யீ-
3. ஸ்வர கண்ட கட்டாரி சாளுவ எம்
4. மண்டலமும் கொண்ட யிர[ா]
5. சாதிராசன் பரமேஸ்வர வீரப்பி-
6. றதாபரு மசவேட்டை கண்[ட]-
7. ருளிய அச்சுத தேவ மஹ[ா]-
8. ராயர் குமார[ர்*] சதாசிவ மஹா-

9. ராயர் பிறுதிவி ராச்சியம்
10. பண்ணி அருளா நின்ற சகாத்-
11. தம் ரூசாசுமௌ ன் மேற் செ-
12. ல்லா நின்றது விஸ்வாவசு ச-
13. ம் வற்சரத்து கும்ப ஞாயற்-
14. று பூறுவ பக்ஷத்து சுக்கி-
15. றவாரமும் தெசமியும்
16. பெற்ற [ஹஸ்]த்த நக்ஷத்து
17. நாள் செயங் கொண்ட சோ-
18. ழ மண்டலத்து பல்குன்ற
19. கோட்டத்து ராசராசவளநாட்டு
20. பனையூர் நாட்டு எண்ணா[யி]-
21. ரம் பெருமாள் அழ[கிய சிங்]-
22. கப் பெருமாளுக்கு கா . .
23. [ண] ஞ்சி [மடிக்க]த் [தந்ததுக்]
24. [கு]ஸ்வாமி சூரப்ப நாயக்கர்
25. அய்யன் கட்டளை யிட்டபடி
26. மடையன் பாக்கம் . . .
27. றை நாயக்க(ய)ரய்யன் வ

## தமிழ்நாடு அரசு தொல்லியல் துறை தொடர் எண் : 1206/2024

| | | | |
|---|---|---|---|
| மாவட்டம் | : விழுப்புரம் | ஆட்சியாண்டு | : – |
| வட்டம் | : விழுப்புரம் | வரலாற்று ஆண்டு | : 11-ஆம் நூற். |
| ஊர் | : எண்ணாயிரம் | இ.க.ஆண்டறிக்கை | : 333/1917 |
| மொழி | : தமிழ் | முன்பதிப்பு | : – |
| எழுத்து | : தமிழ் | | |
| அரசு | : சோழர் | ஊர்க்கல்வெட்டு எண் | : 4 |
| அரசன் | : முதலாம் ராஜேந்திர சோழன் | | |

இடம் : திருஅழகிய நரசிங்கப்பெருமாள் கோயில் கருவறை வடக்கு ஜகதி.

குறிப்புரை : முதலாம் இராஜேந்திர சோழன் ஆனாங்கூரான ராஜராஜ நல்லூரில் நிலதானம் வழங்கிய செய்தி கூறப்பட்டுள்ளது. இந்நிலம் ராஜராஜ சதுர்வேதிமங்கலத்திலுள்ள ராஜராஜ விண்ணகர் கோயிலில் திருவமுது படைப்பதற்கும், திருவிழா நடத்துவதற்கும் திருவாய் மொழி ஓதுவதற்கும் மடத்திற்கும், ஆசிரியர்களும், மாணவர்களும் நிறைந்த கல்வி நிறுவனம் நடத்துவதற்கும், அதில் பலப்பல பாடங்கள் நடத்தப் படுவதற்கும் பயன்படுத்தப்பட்டிருக்கிறது.

இக்கல்வெட்டு மிகவும் சிதைந்து காணப்படுகின்றது. கல்வெட்டு ஆண்டறிக்கை மூலமாக (ARE 333/1917) வேதம், வியாக்ரணம், மீமாம்சம், வேதாங்கம் போன்ற பாடங்கள் கற்றுத் தரப்பட்டதாகத் தெரியவருகிறது.

Summary : ARE 333/1917

On the North wall of the Central Shrine. Chōla - Parakesari varman alias Udaiyar Sri - [Rajendra Chōla] I - year lost - Tamil.

The introduction Commences with the words திருமன்னிவளர etc. Records that at the order of the kinig, a gift of 45 Veli of land in Anāṅgūr alias Rājarāja nallūr was made to the temple of Rājarāja Viṇṇagar by the assembly of the tree village (taṉiyūr) Rājarāja Chaturvēdi maṅgala for offerings, festivals, recitation of Tiruvāymoḻi and the maintenance of an educational insctitution in which the Vedas. Vyākaṛaṇa, mināmsa and Vēdaṅta were taught.

கல்வெட்டு :

I

1. ஸ்வஸ்திஸ்ரீ திருமன்னி வளர விருநில மடந்தையும் போற்சயப் பாவையும் சீர்த்தநிச் செல்வியு-
2. ஜன் பெருஜேவியாயராகி இன்புற நெடுதுயர் [ஊ]ழியுள் இடைதுறை நாடு ஹட[ர்*]வன வேலிப் படர்வன வாஸி-
3. யும் சுள்ளி சூழ்மதிட் கொள்ளிப் பாக்கையும் நண்ணற்கரு முரண் மண்ணைக் கடக்கமும் பொருகடலீழத்தரை-
4. சர் தம் முடியும் ஆங்கவர் தேவியரோங்கெழில் முடியுமுன்னவர் [ப*]க்கற் தென்ன[வ*]ர் வைத்த சுஊர மு[டி*]யுமி ஜிரனாரமு ஜெண்டிை-
5. ரயீழ மண்டல முழுவது[ம்*]எறிபடைக் கேரள[ன்*] முறைமையிற் சூடுங் குலதனமாகிய பலர் புகழ் முடியுஞ் செங்கதிர் மாலைச் சங்கதிர்-
6. வேலைத் தொல் பெருங்காவற் பல் பழஜீவுஞ் செருவிற் சினவிலிருப[த்*] தொரு காலரசு களை கட்ட பரசுராம[ன்*] மேவரு சாஷிமற்றீவர-
7. ண் கருதி இருத்திய செம்பொற்றிருத்தகு [முடியும்] பயங்கொடு பழிமிக முயங்கியில் முதுகிட்டொளித்த சயசிங்கனளப் பெ-
8. ரும் புகழொடு பீடிய லிரட்டபாடி ஏழரை யிலக்கமும் நவனெதிக்குலப் பெரு மலைகளும் விக்கிரம வீர[ர்*] ச்சக்கரக் கோட்ட-
9. மும் முதிர்பட வல்லைய் மதுர மண்டலமுங் காமிடவளைய நாமணைக் கோணையும் வெஞ்[சி*]லை வீரர் பஞ்சப் பள்ளி-
10. யும் பாசடைப் பழன மாசுனி தேசமும் [அ]யர்வில் வண் கீர்த்தியாதி நகரவையிந் சஜிரன் தொல் குலத்திஜிரரதனை விளையமர்க்கள-
11. த்துக் கிளையொடும் பிடித்து [பலதனத்தோடு] நிறை குலதனக் குவையும் கிட்டரும் செறிமிளை [யொ]ட்ட விஷயமும் பூசுரர் சேர் நல்-
12. கோசலை நாடும் தன்ம பாலனை வெ[ம்*]முனை அழித்து [வண்டமர்ச் சோலைத் தண்ட புத்தியும்]-
13. இரண சூரனை முரணுறத் தாக்கித் திக்கண கீர்த்தி தக்கணலா [டமும் கோவிந்த சந்தன் மா விழிந்]-

14. தோடத் தங்காத சாரல் வங்காள தேச[மு*]ம் தொடுகழல் சங் [கோடடல் மகிபாலனை வெஞ்]-

15. சமர் விளாகத் தஞ்சுவித்தருளி ஒண்டிறல் யானையும் பெண் [டிர் பண்டாரமும் நித்தல நெடுங்]-

16. கடலுத்திரலாடமும் வெறிமலர்த் தீர்த்த தெறிபுனல் கங்[கையும் அலைகடல் நடுவுட் பல]-

17. கலஞ் செலுத்திச் சங்கிராம விசையோத் [துங்க வர்மனாகிய கடா]-

18. ரத்தரையனை வாகையம் பொருகடற் கும்பக்க [ரியொடு மகப்படுத்துரி]-

19. மையில் பிறக்கிய பெருநெதிப் பிறக்கமும் [ஆர்த்தவனக நகர்ப் போர்த் தொ]

20. ழில் வாசலில் [விச்சாதிர] தோரணமும் மொத்தொ[ளிர் புனை மணிப் புதவமு]

21. ங்கனமுணிக் கதவமும் [நிறை நீர்] விசையமும் துறைநீ[ர்ப் பண்னணயும் வன்மலை யூரெயிற் றொன் மலை யூ]

22. ருங் ஆழ் கடலகழ் சூழ்மாயி ருடிங்கமும் கலங்கா வல்வி[னை இலங்கா சோகமும் காப்புறு நிறை புனல் மாப்பப்]

23. பாளமு[ம்*] காவலம் புரிசை மேவிலிம் பங்க[மும் விளைப்பந்தூருடை வளைப்பந் தூரும்]

24. . . . . . . . . . . . . . .

II

1. . . . . . . *ஸ்ரீவநுக்கு* . . . . முக்கு[று*]ணியு

2. ஆக நாளொன்றுக்கு நெல்லு *ஸ்ரீ ராஜராஜந்* ம[ர]க்காலால் (மு)

3. முப்பதின் கலத்துக்கு குறுணி பலன் நாள் மு[ன்னூ]ற்றறுப

4. தினுக்கு நெல்லு பதினாயிர[த்து] ஐந்நூற்று . . முக்காலமும் [வியா]கரணம் வக்க

5. ணி[ப்] பார்க்கு *ஸுயாயத்தால்* ஓர் மு . யவர் காணி[மா]த்தால் அரைக்கழஞ்சு

6. இப்பொன் . . . . . . . பொன்னன் கா . . . . . வக்கா
7. ணிப்பாநுக்கும் தூக்ஷாயத்தால் பொன் கழஞ்சாக[ஷ]ஸாயூாயத்துக்குப்
8. பொன் பன்னிரு கழஞ்சும் பெரும் சுவுவெ மற்றவ[ர்*]க்கும் உபாயூரு
9. ள்ளிட்ட [பசுனி] . . ரவர்வர்க்கு மாடபாவதராய . . . . விப்பா[ள]ன் ஒருவநு க்கு
10. பேரால் பொன் அரைக்கழஞ்(சே)சாகப் பொன் உயி கழஞ்சு[க்கு]மயூாக [நன்]
11. மும் ஶி[யா] வஃ . . யு மல்லாஷாகவும் . . . . . எழும் தினமாக கு . . .
12. பேரால் பொன் . . . . . . . . . . . . . . . யன் தங்கள் . . . .

III

1. அக்கப்ப பழகல பொன் அறுபத்து ஒரு கழஞ்சரைக்கும்
2. கொண்ட நிலம் பிடாகை ராஜராஜ வளநாட்[டே*]டாடு ஆநாங்கூரா
3. ன ராஜராஜ நல்லூரோடும் மடைந்த மாம்பாக்கச்சேரி யான
4. பவித்தர மாணிக்க நல்லூரி(ல்)லும் மேல்(க்)கூடலூ
5. ர் ஆன புருஷோத(ா)மன் நல்லூர் கில்லுய[1] இவ்வாழ்வார் கொண்ட
6. ருளின நிலம் நரிப்பதகைவெரி . . . . வது ஸ்ரீபஞ்சவன்
7. மாதேவிவதிக்குக் கிழக்கும் சண்டேசுவர வாக்காலுக்கு
8. தெக்கும் திரிபுவன மாதே[வி*]ச்சதுவேதி மங்கலத்[து*] எல்லை
9. க்கும் கள்ளக்கத்துர் எல்லைக்கும் ஆக இவிரண்டூர் எல்
10. லைக்கு மேற்கும் அறிஞ்சியப் பேராற்றின் தென்க[ரை*]த்துண்ட ம[ாக்] கபட்ட மு[ம்]
11. முடி [சோழனு]க்கு வடக்கும் நடுவுபட்ட நிலத்தில் (த்தில்) இவ்வாழ்வார்
12. கொண்டருளிந [வியநம்] சுட்டி விலை கொண்டருளிந . . . . .

1. கல்லிய - என்றிருத்தல் வேண்டும்.

IV

1. . . வாறாங் கண்ணாற்று இரண்டாஞ்சதிரம் அரையே இ
2. ரண்டு மாவும் அஞ்சாங் கண்ணாற்று இரண்டாஞ் அரையே இர
3. ண்டு மாவும் ஆக மடப்புறம் ஒன்றே நான்கு மாவும் இவ்
4. வாழ்வார் ஆனி அனுழத் திருநாளுக்கு திருக்கொடிப் புடவை
5. . . . . . . . . . . . . . . . . . .
6. க்கெண்ணை நாள் ஏழுக்கு பொன் கழஞ்சும் இன்நாள்களில் செய்கி[ன்ற]
7. வயிஷ்ணவர்க்கும் தாதர்க(ள்)ளுக்கும் ஆக உண்பார் ஆயிரவர்க்-
8. கு நாள் ஏ(ழ்)ழுக்கு நெல் அறுபதின்கலமும் இவ்வாழ்வார் கிராம ப்ர[தே]
9. . ஷிணத்துக்குத் திருத்தேர் ஏறியருளு நாள் . . . . . தியாகத்துக்கும்
10. ஸாதிக்கு . . . சட்டங்கள் . . . ஐங்கழஞ்சு சா[த்*]தியருள
11. திருப்பரி . . . இரண்டுக்கு பொன் கழஞ்சு[க்கு] ஸம்மதித்து பெருந்
12. திருவமுதுக்கு-
13. ம் உத்தமப் படி-
14. க்குத் திருமஞ்ச-
15. ணத்துக்கும் பொ-
16. ன் அரைக்கழஞ்சு-
17. ம் திருப்பள்ளித்-
18. தாமத்துக்கு பொ-
19. ன் அரைக்கழஞ்-
20. சும் ஆக இத்தி-
21. [ரு]ப்ரஸாதத்துக்கு
22. கொண்டருளின

23. நிலமிவாறாங்க-

24. ண்ணாற்று மூன்-

25. றாஞ் சதுரம்

26. அரையே

27. இரண்[டு*]மா-

28. வும் இவ்வூ-

29. ர்ருடைப் பெ-

30. ருமாள் முந் பமு-

31. து செய்தருளுகின்[ற*]

32. (ப்பி) ப[ங்*]கு நாலில்

33. அரிசி குறுணி நா-

34. நாழி ஏற்றி போது

35. குறுணி நாநாழி

36. ஆக அரிசி தூணி

37. நாநாழியும் விற

38. . . . . . . . . .

## தமிழ்நாடு அரசு தொல்லியல் துறை  தொடர் எண் : 1207/2024

| | | | |
|---|---|---|---|
| மாவட்டம் | : விழுப்புரம் | ஆட்சியாண்டு | : சகம் : 1465 |
| வட்டம் | : விழுப்புரம் | வரலாற்று ஆண்டு | : பொ.ஆ.1543 |
| ஊர் | : எண்ணாயிரம் | இ.க.ஆண்டறிக்கை | : 334/1917 |
| மொழி | : தமிழும் தெலுங்கும் | முன்பதிப்பு | : – |
| எழுத்து | : தமிழும் தெலுங்கும் | | |
| அரசு | : நாயக்கர் | ஊர்க்கல்வெட்டு எண் | : 5 |
| அரசன் | : சூரப்ப நாயக்கர் | | |

இடம் : திருஅழகிய நரசிங்கப்பெருமாள் கோயில் கருவறை மேற்கு, தெற்குப் புறச்சுவர்கள்.

குறிப்புரை : அடப்ப பையப்ப - நாயனிகாருவின் இளைய சகோதரர் சூரப்ப நாயனிகாரு எண்ணாயிரத்தில் முதலாம் ராஜேந்திர சோழனால் கட்டப்பட்ட நரசிங்கப்பெருமாள் கோயிலைப் புதுப்பித்து திருப்பணி செய்த செய்தியைக் கூறுகிறது இக்கல்வெட்டு.

Summary : Records that Surappa - Nāyanigāru, the younger brother of Adapa - Baiyappa - Nayanigaru reconstructed the temple of Alagiyasinga - perumal at Ennayiram which was built by Rajendra chola and had become dislapidated.

கல்வெட்டு :

1. ஸுஸ்வஸ்தி ஸ்வஸ்திஸ்ரீ சாலிவாஹன ஸகாப்தாலு 1465 அகுநேடி ஷோகக்ருது-
2. ஸம்வத்ஸர மாக சுத்த . . . நாம்டு சூரப்ப நாயனி காரு பூர்வ சாசன க்ராமாலு
3. தச்சூரு முட்டத்தூரு நெற்குப்ப கலதி குப்பமு நிகனூரு, மொல நல்லூரு வாளநந்த நல்லூரு
4. ஸுஸ மஸ்து ஸ்ரீமன் மஹா மண்டலேஸ்வர ராஜேந்த்ர சோள மஹா ராஜு சேசின தேவஸ்தானம் கிலமை போயிந்தி அடப பையப்ப நாயனினாரி தம்முடு சூரப்ப நாயனினாரு ராஜ்யஸ்துலை உண்டி கிலமை போயி யம்ணாயிரம் தேவஸ்தானம் அளகிய சிங்கபெருமா-
5. ள்ளனு புனப் பிரதிஷ்டை செயிஞ்சி, தர்மப் பிரத பாலனம் செய்ஞ்ச்சனு - மஂ மள மஹா ஸ்ரீ ஸ்ரீ ஸ்ரீ

## *தமிழ்நாடு அரசு தொல்லியல் துறை* *தொடர் எண் : 1208/2024*

| | | | |
|---|---|---|---|
| மாவட்டம் | : விழுப்புரம் | ஆட்சியாண்டு | : 25 |
| வட்டம் | : விழுப்புரம் | வரலாற்று ஆண்டு | : பொ.ஆ.1037 |
| ஊர் | : எண்ணாயிரம் | இ.க.ஆண்டறிக்கை | : 335/1917 |
| மொழி | : தமிழ் | முன்பதிப்பு | : – |
| எழுத்து | : தமிழ் | | |
| அரசு | : அரசு | ஊர்க்கல்வெட்டு எண் | : 6 |
| அரசன் | : முதலாம் ராஜேந்திர சோழன் | | |

இடம் : திருஅழகிய நரசிங்கப்பெருமாள் கோயில் கருவறை மேற்கு, தெற்குப் புற ஜகதி.

குறிப்புரை : அரசனின் ஆணையின் படி இராஜராஜசதுர்வேதி மங்கலத்துச் சபையார் அவ்வூரை நிர்வாகம் செய்கின்ற நம்பி உடுத்தூர் உடையாருடன் மும்முடி சோழன் மண்டபத்தில் கூடியிருந்து, சில நிலங்களில் இருந்து வரும் வருமானங்களை, பல்வேறு கோயில்களுக்கும் சன்னதிகளுக்கும் வழிபாட்டுச் செலவினங்களுக்காக அளித்து உத்தரவிட்ட செய்தி கூறப்பட்டுள்ளது. அவ்வாறு நிலவருமானம் அளிக்கப்பட்ட கோயில்களும் தெய்வங்களும் வருமாறு இராஜராஜவிண்ணகராழ்வார், குந்தவை விண்னகர்ராழ்வார், சுந்தரசோழ விண்ணர்ராழ்வார், தேவேந்திரர் சரஸ்வதி ஸ்ரீபட்டாரகியார், மாகமோடியார், சூரியதேவர், சப்தமாதர்கள், மஹாசாஸ்தா, துர்கையார், சுப்பிரமணியர், ஜேஷ்டயார் மற்றும் பிற கிராம தெய்வங்களும் கோயில்களுக்கும் அளிக்கப்பட்டிருக்கிறது.

Summary : On the west and south wall of the same shrine, Chola Parakesarivarman alies Udayar Srirajendrasola Deva - I. 25th year and 112th d day, Kanni. ba. da. Thursday punarvasu - Tamil.

Records that at the order of the king, the assembly of Rājarāja- Chaturvēdi maṅgalam, which was a previllage in Jayakotta solamadalam met together in the hall called Mummuḍsōḻaṉ Maṇḍapa allong with Nampi-Uḍuttūr Uḍaiyār who governed the village and made a settlement (Vyavasthai) Regarding the income derived from lands belonging to a number of shrines and set appared for wearious services. Among the temple daties meanstioned are Rājarāja Vinnagar Āḻvār Kundavai Viṇṇagar Āḻvār Sund-

ara Chōḻa Viṇṇagar Āḻvār, Dēvēndrandra, Saraeswathi, Sri-Vhashtārakiyār, Mahāmōḍiyār, Suriyadēva, Saptamātris, Mahāsāsthā, Durgāiyār, Subrahmaṉiya, Jyēshtaiyār and the Villagegodess.

**கல்வெட்டு :**

I

1. ஸ்வஸ்திஸ்ரீ திருமன்னி வளர இருனில மட ந்தையும் [பொற்]
2. செயப்பாவையும் சீர்த்தனிச் செல்வியும் தன்பெருந்தேவிய [ராகி]
3. யின்புறனெடு துயலூழியுளி[ன*] ட துறை நாடுந்தொடர் வனவேலி-
4. ப் படர்வனவாசியும் சுள்ளி சூழ்மதிட் கொள்ளிப் பாக்கை யு-
5. [ம்] நண்ணற்கரு முரண் மண்ணைக் கடக்கமும் பொருகடலீழத்தரச-
6. ர் தமுடியும் ஆங்கவர் தேவியர் ஓங்கெழில் முடியும் முன்னவர்
7. பக்கல் தென்னவன் வைத்த சூஞர[1] முடியுமி ந்திர நாரமுந்தெண்[டிரை]
8. யீழமண்டல முழுவதும் எறிபடைக் கேரள[ன்*] முறைமையிற் சூடுங்[கு]
9. [ல] தனமாகிய பலர் புகழ் முடி[யு*]ம் செங்கதிர் மாலையுஞ் சங்கதிர்வே[லை]
10. [த்] தொல் பெருங்காவற் பல் பழந்தீவும் செருவில் [சினவி*] இருபத்தொருகால[ரசு]
11. [களை] கட்ட பரசுராமன் மேவருஞ் சாந்திமற்றீவரண் கருதியிருத்திய செம்
12. பொற்றிருத்திய முடியும் பயங்கொடு பழிமிக முயங்கியில் முதுகிட்டொ-
13. டாழித்த [செய] சிங்கன் அளப்பெரும் புகழொடுப் பீடி[யல்] இரட்ட [பாடி] ஏழரை
14. இலக்கமும் ந[வ]னெதி குலப்பெரு மலைகளும் விக்கிரமவீரர் சக்கர கோட்ட-
15. மும் முதிர்பட வல்லை மதுர மண்டலமுங் காமிடைவளர் நாமணக்கோண-
16. மும் வெஞ்சிலை வீர பஞ்சமப் பள்ளியும் பாசடைப் பழன மாசுணிதே-
17. சமும் அயர்வில் வண்கீர்த்தி ஆதி நகரவையில் சந்திரன் தொல்குல-
18. த்தி ந்திரதனை விளையமர்க்களத்துக் கிளையொடும் பிடித்துப் பல

1. சுந்தர - என்று இருத்தல் வேண்டும்.

19. சனத்தொடு நிறை குலதநக்குவையும் கிட்டருஞ் செறிமிளை ஒட்ட விஷ-

20. ஷயமும் பூசுரசேர்னல் கோசலை நாடும் தன்ம பாலனைவெம்மு-

21. னை யழித்து வண்டுறை சோலைத் தண்டபுத்தியும் இரணசூரனைமுரணு

22. கத்தாக்கி திக்கனத் தத்த தொக்கன லாடமுங் கோவிஞசஞன் மா

23. விழிஞொட தங்காத சாரல் வங்காள தேசமும் தொடு கடற்சங்கோட-

24. ட்டல் ஊஹி பாலனை வெ[வ]ஞ்சமர் விளாகத் தஞ்சுவித்தருளி ஒண்டிறல் யா-

25. னையும் பெண்டிர் பண்டாரமும் [நித்தில நெடுங்கட லுத்தரலாட]

II

26. மும் வறிமலர்த்தீர்த்தத்தெறி புனற் கங்[கையும்] அலைகடல் நடுவுட் பல

27. கலஞ் செலுத்திசங்கிராம விஜையோத்துங்க பந்மனாகிய கி-

28. டாரத் தரைசனை வாகையம் பொ[ரு]கடல் கும்பக் கரியொடு

29. மகப் படுத்துரி மையிற் பிறக்கிய பெருநெதிப் பிறக்கமும் ஆ-

30. [ர்] த்தவனக(ர்) னகர் போர்த்தொழில் வு[ா]சலில் விச்சாதிர [தோர*]ணமும்

31. [மொய்]த்தொளி புனமணிப் புதவமுங்கன ம[ணி]க் கதவமும் நிறை நீர்

32. விஜயமும் துறை நீர்ப் பண்ணையும் பன்மலை யூரெயிற்-

33. [றொ]ன்மலை யூரும் [ஆ]ழ்கடல் லகழ் சூழ்மாயிலிடிங்கமும் கலங்-

34. கா வல்வினை யிலங்கா சோபமுங் காப்புறு நிறை புனல் மா ப-

35. ப்பாளமுங் காவலம் புரிசை மே[ம]விலிம்[ப]ங்கமும் விளைப்பைஞா-

36. ருடை வனைப்பன் தூறுங் கலைத்தக்கே[ார் புகழ் தலைத்தக்கோ*] லமுஜீதமர் வல்வினை

37. மாதம[ா*]லிங்கமும் [கல]ா முதிர்க் கடுஞிறலிலா முதிர்தேசமுநேனக்க

38. வார்பொழில் மாநக்கவாரமும் தொடு கடற் காவற் கடு-

39. முரட்கடாரமும் மாப்பொரு தண்டாற் கொண்ட கோப்பர-

40. கேஸரி வந்ரான உடையார் ஸ்ரீ ராஜேந்த்ர சோழ தேவற்[கு]

41. யாண்டு உ௰௩ ஆவது [illegible] ய உ னால் ஐயங்கொண்ட சே -

42. சாழ மண்டலத்து ஸ்ரீ ஹூதேய நூனியூர் ஸ்ரீ ராஜராஜசதுர்வே

43. தி மங்கலத்துப் பெருங்குறிப் பெருமக்களோம் இவ் வா-

44. [ட்]டைக் கன்நி நாயற்று அபர பக்ஷத்து வியாழக் கிழமை[யும்]

45. பெற்ற புணர்பூசத்து நாள் பகல் னம் ஸ்ரீ ஹூஸ்தாநம் ஸ்ரீமும்-

46. முடி சோழன் மண்டப[த்*]தே கூடியிருந்து நமக்கு உடையார் ஸ்ரீரா-

47. ஜேந்த்ர சோழ தேவர் திருவாய்மொழிந்தருளின [ஸ்ரீ]முகப்பரிபாலக-

48. ர் னம்பி உறத்துருடையாரும் மிருக்கச்சே . . ஸஹாவஹ்வ -

49. யைலயாவது எம்மூரில் க்ராம வியோமமாந பங்கில் னம் -

50. மூர் ஸ்ரீமூலஸ்தான முடையார் பங்கு இரண்டரையும் ஸ்ரீராஜரா-

51. ஜ விண்ணகர் ஆழ்வார் பங்கு ஒரு பத்தா . . . . . . . *

52. . . . . . . . . . . . . . .

* பிற்பகுதி கிடைக்கவில்லை.

## தமிழ்நாடு அரசு தொல்லியல் துறை தொடர் எண் : 1209/2024

| | | | |
|---|---|---|---|
| மாவட்டம் | : விழுப்புரம் | ஆட்சியாண்டு | : 11 |
| வட்டம் | : விழுப்புரம் | வரலாற்று ஆண்டு | : பொ.ஆ.1166 |
| ஊர் | : எண்ணாயிரம் | இ.க.ஆண்டறிக்கை | : 336/1917 |
| மொழி | : தமிழ் | முன்பதிப்பு | : – |
| எழுத்து | : தமிழ் | | |
| அரசு | : சோழர் | ஊர்க்கல்வெட்டு எண் | : 7 |
| அரசன் | : இரண்டாம் ராஜராஜசோழன் | | |

இடம் : திருஅழகிய நரசிங்கப்பெருமாள் கோயில் கருவறை மேற்கு மற்றும் தென்புற விருத்த குமுதம்.

குறிப்புரை : ராஜராஜ வளநாட்டு, ராஜராஜ சதுர்வேதி மங்கலத்துப் பிடாகை எய்தார் என்ற ஊரிலுள்ள கோயில் திருவிராமீஸ்வரமுடையார் கோயில். இக்கோயிலின் பழந் தேவதான நிலத்தின் அளவு கூறப்பட்டுள்ளது. இந்நிலம் நன்னாதேர்பாக்கம் என்ற விக்கிரம சோழநல்லூரில் இருந்தது. இந்நிலத்தை, முன்னுடையாரையும் திருவிராமீஸ்வரமுடையார் கோயில் பழம் பெயரையும் நீக்கிவிட்டு, ராஜராஜன் வஞ்சியூர் என்று புதுப்பெயரிட்டு, இந்நிலத்தை ஒரு தனிநபருக்கு ஜன்மக்காணியாக அளிக்கப்பட்டது. அவர், அருமொழிதேவ வளநாட்டுப் புலியூர் நாட்டு வஞ்சியூரைச் சேர்ந்த வஞ்சியூர் கிழவந் உய்யக் கொண்டாந் பஞ்சநெதிவாணன் என்பவர். இவருக்கும் இவன் வர்க்கத்தாருக்கும் ஜன்மக்காணியாக அந்தநிலம் மாற்றிக் கொடுக்கப்பட்ட மன்னனின் ஆணையை எழுதியவர் திருமந்திரவோலை என்ற பதவியை வகித்த சோளேந்திர சிங்க மூவேந்த வேளான் என்பவர். இவரும் இன்னும் சில அதிகாரிகளும் இந்த ஆவணத்தில் கையொப்பமிட்டுள்ளனர்.

**Summary** : On the south wall of the central shrine in the Aḻagia - Narasiṅga -Perumal temple at Ennaryiram.

Parakesarivarman alies Tribhuvanachakravarthi Rājarājadeva - 11th year - Tamil - Records that at the order of the king, the assembly of Rājarāja-Chaturvēdi maṅgalam in Rājarāja - Vaḷa nāḍu, gave Nannādērpākkam alias Vikkiramasōḻanallur which was a dēvadāna, of Tiruvirāmīśvaramuḍaiyār at Eydār, a hamlet of this village, to Uyyakoṇḍāṉ Pañchanedivāṇaṉ of Vañchiyur in Puliyūr - nāḍu a subdivision of Arumoḻidēva - Vaḷanāḍu

and his descendants, as a Janmakkāṇi. The village granted was renamed Rājarāja - Vañchiyūr and entered in the Revenue accounts. Mentions the Chief Secretary (tirumandiravōlai) Chōlēndraśiṅga Mūvēndavēlan.

**கல்வெட்டு :**

1. ஸ்வஸ்திஸ்ரீ பூமருவிய திருமாதும் புவிமாதும் ஜயமாதும் [நாமரு]விய கலைமாதும்புகழ்மாதும்நயஙபுல்கஅருமறைவிதிநெறியனைத்துஙழைப்ப வருமுறை யுரிமையில் மனிமுடி சூடித் திங்கள் வெண்குடைத் திசைக் களிறெட்டு ஙங்கு தனிக்கூட ஙாநென விளங்கக் கருங்கலிப்பட்டியைச் செங்கோல் துரப்பப் பொருங்கதிராழி புவி வளர்ஙுடன் வர வில்ல
2. வரிரட்டர் மீனவர் சிங்கணர் பல்லவர் நுதலியர் [பார்த்தி]வர் பணிய எண்ணருங்ரு கல்பம் மண்ணகம் புணர்ங செம்பொன் வீரஸிஂஹாஸநத்துப் புவன முழுதுடையாளொடும் வீற்றிருஙருளிய கோப்பரகேசரி வந்ூரான திரிபுவந சக்ரவத்திகள் ஸ்ரீ ராஜராஜதேவற்கு யாண்டு யக ஆவது வ்ராஸாதஞ்செய் தருளி வங திருமுகப்படி திரிபு-
3. வநச் சக்கரவ[ர்*]த்தி கோநேரின்மை கொண்டான் ராஜராஜ வளநாட்டு ராஜராஜச் சருப்பேதி மங்கலத்து ஸபையாற்குத் தங்களூர் ப(டே)டாகை[1] எய்தார்த் திருவிராமீஸ்வரமுடையார் தேவதாநம் இஙாட்டு நஙாடேற் பாக்கமான விக்கரம சோழநல்லூர் பொத்தகப்படி நிலம் நூற்றொந்பதே முக்காலே அரைமா முஙிரிகைக் கீழிரண்டு மாமுக்காணி
4. முஙிரிகைக் கீழொன்பது மாமுக்காணி யரைக்காணியும் முஙூடை யாரும் பழம்பேருஙவிர்ங அருமொழி தேவ வளந[ா*]ட்டுப் புலியூர் நாட்டு வாஞ்சியூர், வாஞ்சியூர்கிழவந் உய்யக்கொண்டாந்பஞ்சநெதிவாணனுக்கும் இவந் வற்கத்தாற்கும் பதிநொந்றாவது முதல் ஜந்மக்காணியாக குடுத்து ராஜராஜந் வாஞ்சியூரெஙூம் பேரால்
5. வரியிலிடக் கடவதாகவுஞ் சொல்லி இப்படி கணக்கிலுமிட்டுக் கொள்ளக் கடவதாக வரிக்குக் கூறு செய்வா[ர்*]களுக்குஞ் சொஙொம் இஙிலம் பதிநொன்றாவது முதல் வாஞ்சியூர் கிழவநுக்கும் இவந் வற்கத்தாற்கும் ஜநூக்காணியாகக் கைக்கொண்டு அநுபவிக்கப் பண்ணுக எழுதினாந் திருமஙிரவோலை சோளேஙிர சிங்க
6. மூவேங வேளான் இவை விழிஞுத்தரைய நெழுத்து இவை நுளம்பாதராயந் எழுத்து இவை குருகுலராயந் எழுத்து இவை மழவராயந் எழுத்து இவை ஈழத்தரையந் எழுத்து இப்படி திருவாய் மொழிஙருளி வ்ராஸாதஞ் செய்தருளிந திருமுகம் வஙது உ

1. பிடாகை - என்று இருத்தல் வேண்டும்.

## *தமிழ்நாடு அரசு தொல்லியல் துறை* *தொடர் எண் : 1210/2024*

| | | | |
|---|---|---|---|
| மாவட்டம் | : விழுப்புரம் | ஆட்சியாண்டு | : சகம் : 1467 |
| வட்டம் | : விழுப்புரம் | வரலாற்று ஆண்டு | : பொ.ஆ. 1545 |
| ஊர் | : எண்ணாயிரம் | இ.க.ஆண்டறிக்கை | : 337/1917 |
| மொழி | : தமிழ் | முன்பதிப்பு | : – |
| எழுத்து | : கிரந்தங்கலந்த தமிழ் | | |
| அரசு | : விஜயநகர் | ஊர்க்கல்வெட்டு எண் | : 8 |
| அரசன் | : சதாசிவமகாராயர் | | |

இடம் : திருஅழகிய நரசிங்கப்பெருமாள் கருவறையின் தெற்கு நடை மேடை.

குறிப்புரை : சதாசிவ மஹாராயர்க்கு நன்மை உண்டாகும் பொருட்டு எண்ணாயிரம் அழகிய சிங்கப்பெருமாளுக்கு வழிபாட்டுச் செலவிற்காக பெரிய ஆசூர் என்ற ஊரை வெங்கடாத்திரி நாயக்கர் கொடையளித்த செய்தி கூறப்பட்டுள்ளது.

Summary : On the south wall of the same shrine..

Vijayanagara - Sadasiva - Maharaya - Shōbakrit, Tai, 2 Tamil.

Registers the gift of the Village. Periya - Āsur to the temple of a Alagiyasinga - Perumal at Eṇṇāyiram, by Veṅkatādri Nāyaka, for the merit of the king.

கல்வெட்டு :

1. ஸ்வஸ்திஸ்ரீ மன் மகாமண்ட -
2. லேசுர சதாசிவ தேவ மகா யி -
3. ராயர் பிறிதிவி யிராச்சியம் பண்-
4. ணி அருளாநின்ற காலத்து வெங் -
5. கடாத்திரி நாயக்கர் சதாசிவ தே -
6. வ மகாயிராயற்கு புண்ணியமா -
7. க சொப கிறி வருஷம் தை மாதம் இ -

8. ரண்டாந் தியதி எண்ணாயிரம் அழகி-
9. ய சிங்கப் பெருமாளுக்கு பெரிய ஆசூர்
10. அங்கரங்க வையிபோகத்துக்கு சந்திரா -
11. ஆதித வரையும் நடக்க தக்கதாக குடுத்-
12. தோம் இந்தத் தன்மத்துக்கு யாதொ -
13. ருவர் அகுதம் பண்ணினவர்கள் கெ -
14. ங்கைக் கரையிலே காராம் பசுவை -
15. க் கொன்ற பாவத்திலே போகக் கடை -
16. வர் ஆகவும்

## தமிழ்நாடு அரசு தொல்லியல் துறை தொடர் எண் : 1211/2024

| | | | |
|---|---|---|---|
| மாவட்டம் | : விழுப்புரம் | ஆட்சியாண்டு | : சகம் : 1467 |
| வட்டம் | : விழுப்புரம் | வரலாற்று ஆண்டு | : பொ.ஆ.1545 |
| ஊர் | : எண்ணாயிரம் | இ.க.ஆண்டறிக்கை | : 338/1918 |
| மொழி | : தமிழ் | முன்பதிப்பு | : – |
| எழுத்து | : தமிழ் | | |
| அரசு | : விஜயநகர் | ஊர்க்கல்வெட்டு எண் | : 9 |
| அரசன் | : சதாசிவமகாராயர் | | |

இடம் : திருஅழகிய நரசிங்கபெருமாள் கோயில் கருவறையின் தெற்கு நடைமேடை.

குறிப்புரை : ஜெயங்கொண்ட சோழ மண்டலத்து, பல்குன்றக் கோட்டத்து இராசராச வளநாட்டுப் பனையூர் நாட்டுத்தனியூர் எண்ணாயிரத்திலுள்ள 24 திருமுற்றங்களுள்நடுவிலிருக்கும்திருமுற்றமான மணிமகுடசித்திரகூடத்துப் பெருமாள் அழகிய சிங்கப்பெருமாள் கோயில் ஸ்ரீபண்டாரத்தாரும், தானத்தார் சிங்கராசர் பிள்ளையும் சோழ கொண்டம நாயக்கருக்கு மாடாத்தியமாகக் கொடையளித்த செய்தி கூறப்பட்டுள்ளது.

**Summary** : Records the grant of Mādāpattiyam right and certain Priveleges to Sōḍi-Koṇḍama-Nāyakkar by the treasurer and manager Srirangarajar - pillai of the temple of Alagiya singa - Perumal sistuated in the Centre of the 24 sacred Shrines (tirumutram) of Ennayiram which was a free village in Paṉaiyūr-nadu, a subdivision of Raja-raja Valanādu. in the district of Palkuṉḏṟa - kōṭṭam in Jayaṅkoṇḍa - Chōḻa manḍalam.

கல்வெட்டு :

1. ஸ்வஸ்திஸ்ரீ மந் மகாம-
2. ண்டலேசுர ராசாதிரர -
3. ச ராசபரமேசுரந் ஸ்ரீ -
4. வீரப் பிறதாபன் சத -
5. ாசிவ தேவ மகாயிராயர் பிறிதி -

6. வியிராச்சியம் பண்ணி அரு -
7. ளாநின்ற சநாற்தம் சூசா[சூம]
8. என் மேல் செல்லா நின்ற வி -
9. ஸ்வாவிசு ச[ங்வ]த் சரத்த கன்னி
10. நாயற்று பூறுவ பக்ஷத்து தெ -
11. சமியும் சுக்கிறவாரமும் பெற் -
12. ற ஆதித்த வாரத்து நாள் செய-
13. ங்கொண்ட சோழ மண்ட -
14. லத்து பல்குன்ற கோட்டத்து
15. யிராசயிராச வளநாட்டில் ப -
16. னையூர் நாடு தனியூர் எண்ணா-
17. யிரம் யிருபத்து நாலு திருமுற்ற -
18. த்தில் நடுவில் திருமுற்றம் மணிம-
19. குட சித்திர கூடத்து பெருமா -
20. ள் அழகிய சிங்கப் பெருமாள்
21. கோயில் ஸ்ரீபண்டாரத் தரு-
22. ம் தானத்தார் சிரங்கராசர் பிள்ளையு -
23. ம் சொடித்கொண்டம நாயக்கற் -
24. கு திருக்கோயில் மாடாபத்தியம்
25. கர்ணஸாக்ஷியயாக குடுத் -
26. தோம் அப்படியே சந்திராதி -
27. த்தவரைக்கும் நடக்க கடை
28. வராகவும் யிதுக்கு சீவிதம்

29. திருக்கோயிலிலே மா-
30. ஸூ மூன்று பணமு -
31. ம் யிரு க[ல]*னெ தூணிப்ப -
32. தக்கு நெல்லும் எண்ணா -
33. யிரம் நாவலோகமே[1] நஞ் -
34. சை நிலத்திலே அஞ்ஞூறு
35. குழியும் எண்ணாயிரம்
36. புஞ்சை நிலத்திலே
37. ஆயிரம் குழியும் குடியி -
38. ருக்க யிராசயிராச விதிக்கு
39. கிழக்கு மனை நாலும் சந்தி -
40. ராதித்தவரைக்கும் அனுப -
41. வித்துக் கொள்ள கடை -
42. வராகவும் முட்டத்தார்
43. உழவு காணியாக கை -
44. யி கொண்டு வாடா ஒட் -
45. டாக வருஷத்துக்கு
46. அறுபது பொன்னு -
47. ம் அறுனூறு கல
48. நெல்லும் அளக்க
49. கடைவ[ரா]கவும் ॥–

1. நவலோகமென்றும்.

## தமிழ்நாடு அரசு தொல்லியல் துறை தொடர் எண் : 1212/2024

| | | | |
|---|---|---|---|
| மாவட்டம் | : விழுப்புரம் | ஆட்சியாண்டு | : சகம் [1]268 |
| வட்டம் | : விழுப்புரம் | வரலாற்று ஆண்டு | : பொ.ஆ.1346 |
| ஊர் | : எண்ணாயிரம் | இ.க.ஆண்டறிக்கை | : 339/1917 |
| மொழி | : தமிழ் | முன்பதிப்பு | : – |
| எழுத்து | : தமிழ் | | |
| அரசு | : சோழர் | ஊர்க்கல்வெட்டு எண் | : 10 |
| அரசன் | : மூன்றாம் ராஜேந்திர சோழன் | | |
| இடம் | : திருஅழகிய நரசிங்கப்பெருமாள் கோயில் கருவறை தெற்கு நடைமேடை. | | |

குறிப்புரை : எண்ணாயிரத்திலுள்ள24திருமுற்றங்களில்[கோயில்கள்]நடுவில்திருமுற்றம் திருச்சித்திரக் கூடத்தில் அழகிய சிங்கப் பெருமாளுக்கு, பொன்னூர் தென்பிடாகை நிகனூர், தென்மேல் பிடாகை முத்தகூறு வீரவநல்லூர், தென்பிடாகை சாத்தனூர் ஆகிய ஊர்கள் கொடையளிக்கப்பட்ட செய்தியைக் கூறுகிறது.

Summary : On the south wall of the central shrine of Alagiyasingaprumal temple - chola - Mahamaṇḍalesvara Rājarājēndra Chōḻadēva - Saka 1268, Jaya, Rishabha, su, di, dasami, friday Hasta. Gift of the village of Niganūr, Muttakur, Vīravanallur and Sāttanur, which were the hamlets of Ponnur in Singam porida-vaḷanāḍu, a subdivision of Palkundrakōṭṭam to the same temple.

கல்வெட்டு :

1. ஸ்வஸ்திஶ்ரீ ஶ்ரீமன் மஹா மண்டலேசுரன் இராசராசேந்திர சோழன் பிறுதி[வி] ராச்சியஂ பண்ணானின்ற ஶகாப்தஂ [ஆயிரத்து] இருநூற்று அறுபத்தெட்டின் மேல் செல்லா நின்ற ஜய வரு[ஷ]ஂ இஷப நாயற்று பூறுவ பக்ஷத்து தெசமியும் சுக்கிறவாரத்து அஸ்த நக்ஷத்ரத்து இரா[சேந்தி]ர சோழ வளநாட்டில் பல்குன்ற கோட்டத்து
2. பனையூர் னாட்டில் தனியூர் எண்ணியிரத்தில் இருபத்து நாலு திருமுற்றத்தில் நடுவில் திருமுற்றத்தில் திருச்சித்திற கூடத்தில் அழகிய சிங்கப் பெருமாளுக்கு பொன்நார் பற்றில் வெண்குன்[ற] கோட்டத்து சிங்கம் பொருத வளநாட்டு பொன்னூர் தென்[பிடா]கையான நி[ம]ணூர்

3. தென்மேல் பிடாகை முத்த கூறு விரவ நல்லூரும் தென்பிடாகை சாத்தனூரும் . . . . அழகிய சிங்கப் பெருமா[ளுக்கு] அங்கரங்க வைபோகத்துக்கு தாரா பூறுவமாக குடுத்தோம் இந்த தர்மம் சந்திறாதித்தவரையும் நடத்தக் கடவதாகவும் இந்த தர்மத்துக்கு அகுதம் பண்ணினவர்கள் கெங்கைக் கரையில் காராம் பசுவை

4. கொன்ற பாவத்திலே போகக் கடவராகவும்

## தமிழ்நாடு அரசு தொல்லியல் துறை தொடர் எண் : 1213/2024

| | | | |
|---|---|---|---|
| மாவட்டம் | : விழுப்புரம் | ஆட்சியாண்டு | : 7 |
| வட்டம் | : விழுப்புரம் | வரலாற்று ஆண்டு | : பொ.ஆ.1077 |
| ஊர் | : எண்ணாயிரம் | இ.க.ஆண்டறிக்கை | : 340/1917 |
| மொழி | : தமிழ் | முன்பதிப்பு | : – |
| எழுத்து | : தமிழ் | | |
| அரசு | : சோழர் | ஊர்க்கல்வெட்டு எண் | : 11 |
| அரசன் | : முதலாம் குலோத்துங்க சோழன் | | |

இடம் : திருஅழகிய நரசிங்கப்பெருமாள் கோயில் கருவறை தெற்கு நடைமேடை.

குறிப்புரை : ராஜேந்திர வளநாட்டுப் பனையூர் நாட்டுப் பிரமதேயம் தனியூர் ஸ்ரீராஜராஜச் சருப்பேதி மங்கலத்து பிரமஸ்தானம நடுவிற் திருமுற்றத்து ஸ்ரீராஜராஜ விண்ணகராழ்வார் கோயிலில் மேலை நிலை ஆழ்வாருக்கு குளத்தூருடையான் உலகளந்தான் திருவரங்கதேவன் என்பவன் ஒரு நொந்தாவிளக்கு எரிக்க பத்து பசுக்கள் கொடையளித்த செய்தி கூறப்பட்டுள்ளது.

Summary : On the south of the same shrine - Chola - Rājakēsarivarman alias Uḍaiyār Kulōttuṅga - Chōḻadēva - 7th year - Tamil.

The Introduction Commences with the words, புகழ் சூழ்ந்த புணரி etc. Gift of 10 Cows for a lamp to the temple of Raja-raja-Viṇṇagar - Āḷvār at Rājarājachaturvēdi maṅgalam by Ulagaḷandān Tiruvaraṅgadēvan of Kuḷattūr.

கல்வெட்டு :

1. ஸ்வஸ்திஸ்ரீ புகழ் சூழ்ந்த புணரி அகழ்சூழ்ஞ புவியில் பொன்நேமி அளவும் தன்நேமி நடப்ப விளங்கு சயமகள் இளங்கோ பருவத்து சக்கர கோட்டத்து விக்கிரமத் தொழிலால் புதுமணம் புணர்ஞ முதுவளெயிரமே வயிராகரத்து வாரி அயில் முனைக்குந்தள வரைசர் தன்தளமிரிய வாளுறை கழித்து தோள் வலி காட்டி போர்ப்பரி நடாத்திக் [கீ]ர்த்தியை நிறுத்தி வடதிசை [வாகை] சூடித்தென்றிசை தேமறு கமலப் பூம-

2. கள் பொதுமையும் பொன்னியாடை நன்நெதிப்பாவை யிஞ நிமையுந்

தவிர்த்து புநித திருமணி[ம]குட உரிமையிற் சூடி தன்னடி தன்னடியிரண்டும் தட முடியாகத் தொந்நில வேஙர் சூட முன்னை மநுவாறுப் பெருக கலியாறு வறுப்ப செங்கோல் திசைதோறுஞ் செல்ல வெண்குடை யிருநில வளாக மெங்கணு ஞ நாது திருநிழல் வெண்ணிலாத்திகழ ஒருதநி மேருவிற் புலி [விளையாட வார்க] டல்லீவாஙரத்துப் பூ[பாலர் திறை]

3. விடுங்கலஞ்சொரி களிறு முறை நிற்ப விலங்கிய தெந்நவந் கருந்தலை படுஙலைக் கிடந்தன்ன பொன்நகர் புறத்திடை கிடப்ப இந்நாள் பிற்குலப்பிறை போல நிறை பிழையென்னுஞ் சொல்லெதிர் கோடி[ற்ற *]ல்லது தன்கை வில்லெதிர் கோடா விக்கலன் கல்லதர் நங்கிலி துடங்கி மணலூர் நடுவெனத் துங்கபத்திரை யளவும் வெங்கணு . . . . பட . . . விட்டதன் மா-

4. நமுங் கூறி[ன*] வீர(த)முங் கிடப்ப ஏறின மலைகளு முதுகு நெளிப்ப இழிந்த நெதிகளும் சுழந்றுடை ஞோட விழுஙு கடலுந் தலைவிரித்தலமரக் குடதிசெத் தன்னாளுகஙு தாநுஞானையும் பந்நாளிட்டப் பலபல முதுகு பழியிகந்து கொடுத்த புகழிகள் வல்லியம் வாளார் வீட்ட மடந்தையரீட்டமும் மீளாது குடுத்த வெங்கரி நிரையும் கங்க மண்டலமும் சிங்கணமெந்-

5. நும்பாணியிரண்டும் ஒருவிசைக்கைக் கொண்டார் முந்திருப்புயத்தலவகலும் போல வீரமும் தியாகமும் விளங்க மாமிசை மேவண விண்ணக வீரஸிஂஹாஸனத்து புவனிமுழுதுடையாளோடும் வீற்றிருஙருளிய கோவிராஜராஜ கேஸரி பந்மான உடையார் ஸ்ரீகொலோத்துங்க சோழ ஷேவற்கு யாண்டு ஏழாவது ராஜேந்த்ர வளநாட்டு பனையூர் நாட்டு ப்ரஹ்ம-

6. ஷேயஙநியூர் ஸ்ரீராஜராஜ சருப்பேதி மங்கலத்து ப்ரஹ்மஸ்தாநம் நடுவித்திருமுற்றத்து ஸ்ரீராஜராஜ விண்ணகராழ்வான் கோயிலில் மேலை நிலை ஆழ்வார்க்கு குளத்தூருடையான் உலகளஙான் திருவரங்க தேவன் வைத்த நொஙா விளக்கு ஒன்றுக்கு [ப]சு மூன்றாக விட்ட பசு பத்து இவ்வாழ்வார் கோயிலில் ெ[வ]ண்ணை காஹி . . . . . . . சுரவி மேய்க்கு

7. மந்றாடி கூத்தந் பொற்கேசநே கைக்கொண்டு இத்திருக்கோயிலில் திருவாராதனை பண்ணும் வைய்கா ஸ[ந]ர்களே இதநை கைய்க்கொண்டு முட்டாம[ல்] எரிக்க கடவார்களாகவும் இப்பசு ப[த்*]துக்கு சாவா மூவா . . . ம் ப[கடவராகவும்] . . பசுக்களால் [மூன்று] விளக்கு சந்த்ராதித்தவரை எரிக்கக் கடவோமாகக் கைய்கொண்டோம் இவ்வாழ்வார் கோயிலிலே வுண்ணாழி

8. கைப்பெருமக்களோம் இவ்விளக்கு ஸ்ரீவயிஷ்ணவரகைஷ ॥–

## தமிழ்நாடு அரசு தொல்லியல் துறை தொடர் எண் : 1214/2024

| | | | |
|---|---|---|---|
| மாவட்டம் | : விழுப்புரம் | ஆட்சியாண்டு | : 30 |
| வட்டம் | : விழுப்புரம் | வரலாற்று ஆண்டு | : பொ.ஆ.1042 |
| ஊர் | : எண்ணாயிரம் | இ.க.ஆண்டறிக்கை | : 341/1917 |
| மொழி | : தமிழ் | முன்பதிப்பு | : – |
| எழுத்து | : தமிழ் | | |
| அரசு | : சோழர் | ஊர்க்கல்வெட்டு எண் | : 12 |
| அரசன் | : முதலாம் ராஜேந்திர சோழன் | | |

இடம் : திருஅழகிய நரசிங்கப்பெருமாள் கோயில் கருவறை தெற்கு ஜகதி.

குறிப்புரை : ராஜேந்திர வளநாட்டுப் பனையூர் நாட்டுத் தனியூர் ஸ்ரீராஜராஜச் சருப்பேதி மங்கலத்து, கிராமகாரியம் திருத்துகின்ற கூட்டப்பெருமக்கள், ஸ்ரீராஜராஜ ஈஸ்வரமுடையார் திருமுற்றத்தே கூடியிருந்து தீர்மானம் செய்தனர்.

ராஜராஜசோழனின் பிறந்த நட்சத்திரமாகிய சித்திரை மாத சதயத் திருநாளன்று உத்சவம் எழுந்தருளுமிடத்து ஒன்பது நாள் திருவிழா நடத்தவும், ராஜராஜ விண்ணகராழ்வார்க் கோயிலில் எழுந்தருளி நின்ற ஸ்ரீராகவசக்ரவர்த்திகளுக்கு மாசித் திருபுணர்பூசத் திருவிழா நடத்தவும் கூட்டப்பெருமக்கள் நிலக்கொடை வழங்கிய செய்தி கூறப்பட்டுள்ளது.

Summary : On the South wall of the same shrine - chōḻa - Prarakēsarivarman alias Uḍaiyār Rājēndra Chōḻa deva I - 30th year and 27th day, Kar̲kaṭaka, ba. di. dasami, Thurs day, Krittika - AD 1041 - Tamil.

Gift of land by the assembly of Rājarāja Chaturvēdi maṅgalam for the festivals of Chittirai - Sadaiyam called after Rajaraja and Masi - Punarpūsam for Raghava chakravartin in the temple of Rajaraja - Vinnagar - Aḻvar. The assembly is said to have met in the temple of Rājarāja-Īsvaramuḍaiyār

கல்வெட்டு :

1. திருமன்னி வளர விருநல மடந்தையும் போர்ச் செயப்பாவையுஞ் சீர்த்தனிச் செல்வியுந் தன்பெருந் தேவியராகியின்புற நெடுதிய லூழியுளிடை துறை நாடும் தொடர்வன வேலிப் படர்வன வாசியும் சுள்ளிச் சூழ் மதிற் கொள்ளிப் பாக்கையும் நண்ணற் கருமுரண் மண்ணைக் கடக்கமும்

பொருகடலீழத்தரையர்தம் முடியும் ஆங்கவர் தேவிய ரோங்கெழில் முடியும் முன்னவர் பக்கல் தென்னவர் வைத்த சுஊரமுடியும் இஜிரன்ஆ[ர]மும் தெண்டிரையீழ [ம*]ண்டல முழுவதும் [எறிபடை]க் கேரளன் முறைமையில் சூடும் குலதனமாகிய பலர் புகழ் முடியும் செங்கதிர் மாலையும் சங்கதிர் வேலை தொல்பெருங்காவல் பல் பழ(ம்)ஜீவும் செரு[வில்] சினவி

2. இருபத்தொரு கால் அரசு களைகட்ட பரசுராமன் மேல் வரும் சாஜிமற்றீவரண் கருதி யிருத்திய செம்பொற் திருத்தகு முடியும் பயங்கொடு பழிமிக முயங்கில் முதுகி[ட்*]டொளித்த சய சிங்கன் [அ]ள பெரும் புகழொடு பீடி[யல்*] இரட்டபாடி ஏழரையிலக்கமும் நவநெதி குலபெருமலைகளும் விக்கிரம வீரர் சக்கரகோட்டமும் முதிர் படவல்லை மதுரமண்டலமுங் காமி-

3. டை வள நாமணைக் கோணையும் வெஞ்சிலை வீரப்பஞ்சப் பள்ளியும் பாசடைப் பழனம் மாசுணி தேசமும் அயர்வில் வண்கீர்த்தி ஆதிநகரவையின் சந்திரன் தொல் குலத்திந்திர ரதனை விளையமர்க் களத்துக் கிளையொடும் பிடித்துப் பலதனத்தொடு நிறை குலதனக்குவையும் கிட்டருஞ் செறிவிளை ஒட்ட விஷயமும் பூசுரர் சேர்நல் கோசலை நாடும் தன்மபாலனை வெம்முனைய[ழி]த்து வண்டுறை சோலை தண்டபுத்தியும் இரண சூரனை முரணுறத்தாக்கி திக்கண கீர்த்தி தக்கணலாடமும்*

4. தொடு கடற் சங்கோடட்டல் மயில் பாலனை வெஞ்சமர் விளாகத்தஞ்சு வித்தருளி ஒண்டிறல் யானையும் பெண்டிர் பண்டாரமு நித்திரநா நெடுங்கடலுத்திரலாடமுங் வெறிமலர்த்தீர்த்தத் தெறிபுனற் கங்கையும் அலைகட[ல்*] நடுவுள் பலகலங்செலுத்திக(டு) சங்கிராம விஜயோத்துங்க பன்ம(வ) நாகிய கிடாரத்தரையனை வாகயம் பொருகடற்

5. கும்பக்கரியொடுமகப்படு[த்து உரிமையில் பிளக்கிய பெருநிதிப் பிறக்கமும் ஆர்த்தவனக நகர்] போர்த்தொழில் [வாசலில் விச்சாதிரதோர]ணமும் மொத்தொளிய் புனமணி[ப் புதவமும்] கனமணிக்கதவமும் நிறைசீர் விஜயமும் துறைநீர் பன்மையும் நன்மலை[யூரெயில் தொ]ன் மலை[யூரும்] ஆழ்கடலகழ் சூழ் மாயிருடிங்க மும்

6. . . . . . . கலங்கா வல்வினை யிலங்கா சோகமுங் காப்பு[ர]று இறை புனல் மாபப்பாளமுங் காவலன் புரிசை மேவலிம்பங்கமும் வளைப்பஊருடை வளை ப்பந்தூறுங் கலைத்தக்கோ[ர்*] புகழ் தலைத் தக்கோலமுந் தீதமர் வல்வினை மாத மாலிங்கமும் கலாமுதிற் கடுந்திறலிலா . . . . . . . . . . . . . . . . . . . . . . .

* இதன் பின் இருவரிகள் கிடைக்கவில்லை.

7. வற்கடுமுரட் கடாரமும் மாப்பொரு தண்டாற் கொண்ட கோப்பரகேஸரி வ[ந்*]மரான உடையார் ஸ்ரீ ராஜேந்த்ர சோழ தேவற்கு யாண்டு ௩௰ ஆவது ா உ௰எ னால் ராஜேந்த்ர சோழ வளநாட்டுப் பனையூர் நாட்டுத் தநியூர் ஸ்ரீராஜராஜச் சரு[ப்*]பேதி மங்கலத்து கிழா[ரு]டை வ்ருஷிக நாயற்று முதல் ஸ[ங்]வ ஸரஉ ஸ்ரீகாரியம் திருத்ததுகின்ற கூட்டபெரு மக்களோம் இவாட்டை கற்கடக நாயற்று அபர பஷத்து ஷஸ்மியும் வியாழக் கிழமையும் பெ-

8. ற்ற கார்த்திகை நாள் இ[வ்வூ]ர் நமது மூல தெய்வமாயுள்ள ஸ்ரீராஜராஜஈஸ்வரமுடையார் திருமுற்றத்தே கூடியிருந்து நமக்கு நம்மை உடைய சக்கிரவர்த்தி உடையார் ஸ்ரீராஜேந்திர சோழ தேவர் திருவாய் மொழி ந்தருள நம்மூர் பரிபாலி[க்*]கின்ற நம்பி அமணாற்றூருடையாரும் இருக்க பணித்த எழுத்து ஸ்ரீராஜராஜ விண்ணகராழ்வார்க்கு ஸ்ரீகாரியம் செய்கின்ற ஸ்ரீஜநநாதசேரி செங்கண்டி அக்கி[ர]ம்ம கிரம வித்த[னும்] ஸ்ரீத்ரைலோ-

9. க்கிய மாதேவி சே[ரி . . ஸூஸாரம்பி மாட போசந . . . . கேசுவக்ரம வித்தனும் கண்டு ஸ்ரீராஜராஜவிண்ணகராழ்வார் திருவுத்ஸவம் உடையார் ஸ்ரீராஜராஜ தேவர் திருநக்ஷத்ரியை சித்திரை சதைய திருநாள் திருவுத்ஸவம் எழுந்தருளுமிடத்துக்கு திருநாள் ஒந்பது நாளைக்[கு]ம் வேண்டும் வீசத்துக்கு உடலாக ஸ்ரீராஜராஜ விண்ணகராழ்வார் பங்கு(த)வழி வ[ந்த] நிலங்களும் இஸ்ரீகோயிலில் வெண்ணைக் கூத்தாழ்வார் ஸ்ரீராஜேந்திர சோழந-

10. [ல்லூ]ரில் சாலா போகம் ஸ்ரீராஜேந்தர சோழ வளாகமும் இஸ்ரீகோயிலில் எழுந்தருளி நின்று தி[ருவ]ாராதனை கொண்டருளுகின்ற ஸ்ரீராகவச்சக்ர வர்த்திகள் மாசி திருபுணர்பூச புறமும் கருணாகர விளாகமும் [இ] ஸ்ரீகோயிலில் [உ]ய்ய கொண்டாழ்வார் [நிலம்] [சேஞ்சலான] ராசேந்திர சிங்க [நல்லூ]ரோடு மடைந்த [கொற்ற] மங்கலத்து நிலங்களும் தலைவாய் நல்லூரில் பிராட்டியார் . . பரமேஸ்வரிக்[கு] நிலமும் உழுத குடிகள் முந்பு நாங் ெ . ள இ வருகிந்ற பி-

11. டாகை வேளா . . . திறை தவிர்ந்த நிலம் உழுகுடிகளை . . . [ன்]றினபடி முந்நுழா நிலத்துக்கு ஒருகா . . . ந்செய் நிலம் உழுகுடிகளை பயிரேறிந[ப] டி மா[த்*]தால் காலகா[ள] ஆவத்தாக . . இப்பரி[சு] யாண்டு ௩௰ ஆவது முதல் [இ]வ்வவ்வாண்டுகளில் விளைந்த நிலத்தால் அவ்வவ்வாண்டுகளில் இதேவர்க்கு ஸ்ரீகாரியம் செய்வாரே கூட்டி ஒன்பது நாளைக்கும் வேண்டும் விச[த்*]துக்கு [விநி]யோகிக்க ெ[ப]றுவாராகவும் இப்பரிசு சந்திராதித்தவ[ல்] ஸ்ரீகாரியம் செ -

12. ய்வாரேய் கூ[ட]வும் விநியோகிக்கவும் பெற்று குடுக்கும் ஸ்ரீராஜராஜ விண்ணகர் ஶ்ரீவை[வந . . . .] கல்வெட்டுவிக்க பெறுவார்களாகவும் இவர்கள் பணித்து நியோகம் குடுத்தோம் கூட்டடப் பெருமக்களோம் . . . . . வித்தார் ஸ்ரீராகேஸரி சேரி[யும்] பிடாகை . . . . கிரமவித்தப்ப . . . . . . மும்முடிசோழ ராயன் ஸ்ரீமாஹே . . . . . . . . .

## தமிழ்நாடு அரசு தொல்லியல் துறை தொடர் எண் : 1215/2024

| | | | |
|---|---|---|---|
| மாவட்டம் | : விழுப்புரம் | ஆட்சியாண்டு | : 5 |
| வட்டம் | : விழுப்புரம் | வரலாற்று ஆண்டு | : பொ.ஆ.1151 |
| ஊர் | : எண்ணாயிரம் | இ.க.ஆண்டறிக்கை | : 342/1917 |
| மொழி | : தமிழ் | முன்பதிப்பு | : – |
| எழுத்து | : தமிழ் | | |
| அரசு | : சோழர் | ஊர்க்கல்வெட்டு எண் | : 13 |
| அரசன் | : இரண்டாம் ராஜராஜ சோழன் | | |

இடம் : திருஅழகிய நரசிங்கப்பெருமாள் கோயில் முன் மண்டபம் கிழக்குச் சுவர்.

குறிப்புரை : சிதைந்த கல்வெட்டு. கோயில் வழிபாட்டிற்கு நிலக்கொடையளித்த செய்தியைக் கூறுகிறது இக்கல்வெட்டு.

Summary : On the East wall of the Mandapa in front of the same shrine. Chōḻa - Tribuvanachakravarti Rājarājadēva - 5th year - Tamil.

Stones out of order. Seems to register a gift of land for offerings.

கல்வெட்டு :

1. ஸ்வஸ்திஸ்ரீ திருபுவனச் சக்கரவத்தி[க]*ள் ஸ்ரீ ராஜராஜதேவற்கு யாண்டு [ரு]
2. ஆவது . . . . பனையூர் நாட்டு ப்ரஹ்மதேயம் தனியூர் ஸ்ரீ ராஜராஜச் சதுப்பேதி மங்கல -
3. த்துக்கு . . . . . திருப்படிமாற்றுக்கு அம்மையப்பன் பாண்டி நாடு கொண்ட இராச ராச . . . .
4. வன் விட்ட நிலம் மாவது சேன்த மங்கலத்து வானவன் மாதேவி வதிக்குக் கிழக்கு இராசராச வாக்காலு . . .
5. இரண்டாஞ் சதிரத்து மெக்கடைய நிலம் ஆறும் வடமேற்கடைய நிலம் ஒரு மாவரை நீக்கி தென்கிழ . . . .
6. மூன்றாஞ்சதிரத்து மேற்கடை . . . நிலம் ஒரு மாவரை நிலம் பெரு . . . படி ஆறு மாவு மித்தேவற்கு ஆ . . .

III

1. ஸ்ரீகாரியம் செய்கின்ற ஸ்ரீஜநநாதசேரி இருங்கண்டி அக்கி சந்ம கிரம வித்தநும் ஸ்ரீசைஷொ-
2. க்கிய மாதேவிசேரி . . . . . ம்பி காட்டிய ரா . . . பரமேஸ்வரிகள் நிலமும் உழுக்குடிகளை முன்பு கொண்டு வருகின்ற பி
3. . . .
4. டாகை வேளாளர் நிறைஞ விரநீர் நிலம் உழுக்குடிகளை பயிரெறிநபடி முந்று மா நிலத்துக்கு ஒரு காசும் நஞ்செய் நிலம் உழக்குடிகளை பயிரெறிநபடி மரத்தால் கால் காசு ஆவத்தா(க்)க இப்பரி(சு) யாண்டு ௩௰ ஆவது முதல் அவ்வாண்டுகளில் விளை நிலத்தால் அவ்வாண்டுகளில் இஷேவர்க்கு ஸ்ரீகாரியம் செய்வாரே சுட்டி ஒந்பது நாளைக்கும் வேண்டும் விரதுக்கு விநியோகிக்க பெறுவீர்களாகவும் இப்பரிசு சஹி ராதித்தவல் ஸ்ரீகாரியம் செ-
5. ய்வாரெய் கூட்டவும் விநியோகிக்கவும் பெறுவதற்க்கும் ஸ்ரீராஜராஜ விண்ணகர் திருமுற்றத்தெய் கல்வெட்டுவிக்கப் பெறுவார்களாக இபரிசு பணித்து நியோகம் குடுத்தோம் சட்ட பெருமக்களோம் க . . . பொது பணித்தார் ஸ்ரீராஜகேஸரிது . . . ட்கை ஸ்ரீநாராயணகிரமவித்தர்ப்பணியால் ஸ்ரீமும்முடி சோழ சேரி மஜ்ஹூன் ஸ்ரீமாதவந் முப்பத்தெழுவந்நாந திருவெள்ளரை பெருங்காவிதி எழுத்து

## தமிழ்நாடு அரசு தொல்லியல் துறை தொடர் எண் : 1216/2024

| | | | |
|---|---|---|---|
| மாவட்டம் | : விழுப்புரம் | ஆட்சியாண்டு | : – |
| வட்டம் | : விழுப்புரம் | வரலாற்று ஆண்டு | : 11-ஆம் நூற். |
| ஊர் | : எண்ணாயிரம் | இ.க.ஆண்டறிக்கை | : 343/1917 |
| மொழி | : தமிழ் | முன்பதிப்பு | : – |
| எழுத்து | : தமிழ் | | |
| அரசு | : சோழர் | ஊர்க்கல்வெட்டு எண் | : 14 |
| அரசன் | : இரண்டாம் ராஜேந்திர சோழன் | | |
| இடம் | : திருஅழகிய நரசிங்கப்பெருமாள் கோயில் அர்த்த மண்டப வடக்கு ஜகதி. | | |

குறிப்புரை : கல்வெட்டின் தொடக்கம் கட்டிடப் பகுதியினால் மறைக்கப்பட்டுவிட்டது. அதனால் தொடக்கம் கிடைக்கவில்லை. கோயில் வழிபாட்டிற்கும் திருவிழாக்களுக்கும், திருப்பதியம், ரிக், யஜுர், சாமவேதங்கள் ஓதுவதற்கும் ராஜேந்திர சோழன் என்ற பெயரிலுள்ள சாலையில் பிராமணர்களுக்கு உணவளிக்கவும் நிலதானம் செய்யப்பட்டதைத் தெரிவிக்கிறது இக்கல்வெட்டு.

Summary : Built in at the beginning. Gift of land for offerings, festivals, recitation of the Thirupadiyam and the three vedas as well as for the feeding Brahmanas in the Rajendra cholan - Salai. Mentions Ūrvāriya - Perumakkaḷ.

கல்வெட்டு :

1. . . . . . . . . . . . . . . . . .
2. யுமிட கறியொன்று முட்படக்கறி ஐஞ்சு மிளகுஞ் சீரகமுமுப்பு முட்பட வொரு கலத்துக்கு . . . க்கால் . . . ஸ்ரீ ராஜராஜ நென்னு ஷிருநாமமுடைய மரக்காலால் நெல்லுக் குறுணியாக வேஷமழகிதாக வல்ல ஶ்ராஹ்மணரைம் பதின்மர்க்கு நாளொன்றுக்கு நெல்லு நாற்கலநே பதக்கு மிடற்றெம் ஶ்ராஹ்மணிருவர்க்கு நாளொன்றுக்கு நெல் முக்குறுணியும் கீழ்ப்பணி செய்யும் மாணியொருவநுக்கு நிசத நெல்லறு நாழியுங்கிழ . . . .
3. பாரிருவர்க்கு நெல் முக்குறுணியும் புடவெழுத காசிரண்டும் ஸ்ரீ ராஜேந்த்ர ஷோழன் சாலைக்கு ஜயந்நூஷூியாலுங் கலமிட்டு தண்ணீரட்டுங் குசவர்க்கு

நிசதநெல் நாநாழியும் பாற்போகை வமுதடும் பழவரிசியிருநாழிக்கு நெ[ல்*] லைஞ்ஞாழியுமிச்சாலைக்குக் கணக்கெழுது வானொருவனுக்கு நிசதநெல் குறுணியாக நிசதி நெல்லு நாற்கலநே யிருதூணி முக்குறுணி யிருநாழியும் ஜயஙஷூயிலி[த்*] தேவர் நெய்யாடலுக்குத் திருச்சுண்ணமிடிக்கப் . . . . .

4. மூன்று உயூ திருமஞ்[ச*]நத்துக்குக்காசிரண்டும்பெருஞ்திருவமுதுக்கரிசியிரு கலமு நெயிருநாழியுஞ் சர்க்கரை ஐம்பதிந் கலமும் புளிங்கறியமுதுட்பட வேண்டுங் கறியமுது மடைக்காயமுது நாலும் வெற்றிலைப் பற்றைஞ்சு முட்பட பெருஞ்திருவமு[து]க்கு நெல் பதின் கலமுஞ்திரு நெய்யாலிடலினாள் உண்ணும் வேதம் வல்ல ஸ்ராஹ்மணரும் ஸ்ராஹ்மணர் ஸ்ரீவைஷ்ணவருமாகி ஐஞ்ஞூற்றுவர்க்கு கவணழிவுக்கு நெல்லைம் பதிந் . . . . .

5. [ப்ப]த்தின் கலமும் மேற்படி சேவித்துத் திருப்பதியம் விண்ணப்பஞ் செய்வாருங் கோஷ்டி செய்வாரு ஞ்திருப்புகழ் பேசுவாரும் வஜ்ஜம் பேசுவாரு முட்பட யாவகராயுள்ளார்க்கு . . . . . . . . . . காசாய் யிற்றை நாளைக்குச் சுக்குக்குஞ் சர்க்கரைக்குஞ் கா சொன்று மிற்றை நாளாலிவ் வெண்ணைக் கூத்தர்க்கு ஜாதக தக்ஷிணையாக ரு வேதமும் யஜுர்வேதமும் ஸாமவேதமும் மூன்று வேதமுங் கலமறு[த்து] சொல்லிக் கல . . . . . .

6. பொன்னால் செய்த பொற்பூவுமரைக் கழஞ்சேயரைக்காற் பொன்[ன]ரை ரோமேதரமுஞ் செய்திடுவதாகவு மிவையிற் புக்குப் போக்கி நின்ற ஹோமங் கொண்டு அவ்வவ் காலங்களினின்ற . . . . . . . . . . . . வெண்ணைக் கூத்தர் . . . . . . பெருமக்களே திருவாஹரண முள்ளிட்டு வேண்டும் . . . . . . . யூங்கள் செய்வார்க் கடவார்களாகவுமிச் . . . . .

7. சேனையிலும் வடக்கிலங்காடிச் சேனையிலுமிருந்து சேனை வாணியஞ் செய்வார்க்குக் குடுத்த காசிபத்து நாலினாற் கா(ர) சொன்றுக் கோராட்டைக் கஷூ[1]க்காசு பலிசையாக வ௲ காசு பன்னிரண்டினால் காசென்றுக்கு வெறுங்காறாயிர மடக் (க்) காசாறுக் கு வந்த வெறுங்காய் முப்பத்தாறாயிரமுங் காசொன்றுக்கு வெற்றிலைப் பற்று முன்னூறாகக் காசொன்றுக்கு வ௲ வெற்றிலைப் பற்று நிசத ஞொண்ணூறுமாக மேற்படி பெருமக்கள் . . . . . .

8. சேவாயாரே[2] சாலைக்கு நெற்கொண்டு ஐஞ்சிரண்டு வண்ணமாக வரியறக்குத்தி தூக் குத்தலரிசி கொ[ண்*]டு வ௲ சாலைக்களத்தட்டக் கடவார்களாகவு மிச்சாலைக் கடவேண்டும் விறகு அன்று செய்யுமூர்

1. கால்க்காசு - என்று இருத்தல் வேண்டும்.
2. செய்வாரே - என்று இருத்தல் வேண்டும்.

வாரியப் பெருமக்களே நிச்சறப்படி யிடுவிக்கக் கடவார்களாகவுந் தெற்கில[ங்] காடியிருந்து வூாபாரஞ் செய்யும் ஸ்ரூஹணரும் வளஞ்சியரு முள்ளிட்டு வூாபாரஞ் செய்வார் கொண்ட காசு பத்தினால் காசின் வாய்த்த . . கள் குன்றிப்பொன் பலிசெய் . . . . . .

9. நாலாயிரவனாற் சர்க்கரை ஆயிரத்திருநூற்றுப் பலமாக வஜ சர்க்கரை மூவாயிரத்துறு நூற்றுப் பலமுமிவ் வெண்ணைக் கூத்தர்க்கு பாற்போகை வமுதொடுவமுது செய்யநிசதம்பதின்பலசர்க்கரையாகத்திங்களாசறுதியிவ் வெண்ணைக் கூத்தர் வாரியப்பெருமக்[க]ள் வசமிடக் கடவார்களாகவுமிவ் வெண்ணைக் கூத்தர்க்கே ஊஹாஸஹையோங் கொண்ட[ட்*]டு வித்த பசுவறுபதுமி ஸ்ரீகோயிலிலன்று செய்யும் வெண்ணைக் கூத்தர் வாரியப் . . . . . . .

10. சாலை திருவேங்கடவன்க்கட்டி யூட்டமிடுவித்துத்தங்கள் கண்காணியோடுங் கற்ப்பித்துக் கறஜபாலில் முன் சொன்ன . . வடிகளுக்கு வேண்டும் பாலமுதுந் தயிரமும் வெண்ணையமுதுந் நெய்யமுதுந் நீக்கி நின்ற பாலுஜயிருந் நெய்யுமிச்சா[லை]யிலுண்ணும் ஸ்ரூஹணர்க்கே யாவதாகவும் மிப்பசு வறுபதிலும் வஜவநைை வுள்ளன வாட்டாண்டு தோறு முதலடுத்து நாகுள்ளனவுடன் ஸ[ர]ந்து பசுவாயுஞ் சேவுள்ளன . . . .

11. பெருமக்களே வேண்டு முட்ட மடுவிக்கக் கடவார்களாகவும் மிப்பரிசு இந்நிவநஞ் செய்த இவ்விராஜேஜ்ரசோழ விளாகத்துப் பனையூரேரியு மோகூரேரியு மொன்றாகக் கட்டின ஸ்ரீஅருமொழி தேவப்பேரேரி நின்றுங் கிண்டை நீர்பாஞ்சு வருகின்ற [வ]ண்ணமே யின் நிலத்துக்கு வநூாஷித்தவல் நீர் பாச்சப் பெறுவதாகவும் நம்மூரின் மேலை ஸ்ரீவானவன் ஊஹாஷேவிப்பேரேரி நீரிவ்வேரியின் தெந்கரையி[ல்] வெளிருக்கை யிடை முடக்கத்து த் . . . . .

12. கியு முன் கல்லின வா[ய்*]க்காலாற் பதினாலடிக் கோலால் தெளிவொரு கொல் கலத்தால் நீர்க்கீந்த வண்ணம் ராஜேஜ்ரசோழ விளாகத்துக்கே வநூாஷித்தவல் நீர்பாயப் பெறுவதாகவுமித்தூம்ப . . . . . . . . . . . . . . . . டுக்கவும் பெறாததாகவுமிவி ராஜேஜ்ரசோழ விளாகம் புதுக்கித்ததாகலில் பன்னிரண்டாந்தரத்திந் கீழிறையாக மடக்கி வஜ நிலம் . . . . . . . . . . . . . . . .

13. . . . . . . . . . . . . . . . . . . . . . . . .

*தமிழ்நாடு அரசு தொல்லியல் துறை* *தொடர் எண் : 1217/2024*

| | | | |
|---|---|---|---|
| மாவட்டம் | : விழுப்புரம் | ஆட்சியாண்டு | : – |
| வட்டம் | : விழுப்புரம் | வரலாற்று ஆண்டு | : 11-ஆம் நூற். |
| ஊர் | : எண்ணாயிரம் | இ.க.ஆண்டறிக்கை | : 344/1917 |
| மொழி | : தமிழ் | முன்பதிப்பு | : – |
| எழுத்து | : தமிழ் | | |
| அரசு | : சோழர் | ஊர்க்கல்வெட்டு எண் | : 15 |
| அரசன் | : முதலாம் குலோத்துங்க சோழன் | | |

இடம் : திருஅழகிய நரசிங்கப்பெருமாள் கோயில் முன் மண்டபத்தின் தெற்குச் சுவர்.

குறிப்புரை : இருமெய்கீர்த்திகளின் துண்டுக்கல்வெட்டுகள். ‘புகழ்மாது விளங்க’ - எனத் தொடங்கும் முதலாம் குலோத்துங்க சோழனின் மெய்கீர்த்திப் பகுதியும், ‘பூமாது புணர’ - எனத் தொடங்கும் விக்கிரம சோழனின் மெய்கீர்த்தியும் பகுதியும் இவை.

Summary : Centains only a part of the introduction Commencing with the words புகழ்மாது விளங்க [I Kulottunga Chola] On the same wall is anothar unfinished introduction Commencing with the words பூமாது புணர. [Vikrama chola]

கல்வெட்டு :

A

1. ஸ்வஸ்திஸ்ரீ புகழ்மாது விளங்கச் சயமாது விரும்ப நிலமகணிலவ மலர்மகள் புணர உரிமை
2. யிற் சிறந்த மணிமுடி சூடி . . . .

B

1. ஸ்வஸ்திஸ்ரீ பூமாது புணரப் புவிமாது வளர நாமாது விளங்க ஜயமாது விரும்ப தன்னிரு பதமலர மன்நவர் சூடி மன்னியவுரி-
2. மையால் மணிமுடி சூடிச் செங்கோல் சென்று . . . . . . . . .

## தமிழ்நாடு அரசு தொல்லியல் துறை தொடர் எண் : 1218/2024

| | | | |
|---|---|---|---|
| மாவட்டம் | : விழுப்புரம் | ஆட்சியாண்டு | : 6 -ஆவது |
| வட்டம் | : விழுப்புரம் | வரலாற்று ஆண்டு | : 12-ஆம் நூற். |
| ஊர் | : எண்ணாயிரம் | இ.க.ஆண்டறிக்கை | : 345/1917 |
| மொழி | : தமிழ் | முன்பதிப்பு | : – |
| எழுத்து | : தமிழ் | | |
| அரசு | : சோழர் | ஊர்க்கல்வெட்டு எண் | : 16 |
| அரசன் | : வீரராஜேந்திரகன் (மூன்றாம் குலோத்துங்க சோழன்) | | |

இடம் : திருஅழகிய நரசிங்கப்பெருமாள் கோயில் முன் மண்டபத் தெற்குச் சுவர்.

குறிப்புரை : இக்கோயில் முகமண்டபத் தூணிலுள்ளது இக்கல்வெட்டு. இம்மண்டபத்தை அம்மையப்பன் பாண்டிநாடு கொண்டான் கண்டான் சூரியன் என்ற ராஜநாராயண சம்புவரையன் கட்டினான் என்ற செய்தி கூறப்பட்டுள்ளது.

Summary : On a pillar in the mandapa in front of the centrl shrine. Chola - Tribhuvanachakaravartin Vīra Rājēndra dēva - 6th year - Tamil.

Records tha the mandapa was constructed by Ammaiyappan Pāṇḍināḍu Koṇḍāṉ Kaṇḍaṉ Sūriyaṉ alias Rājarāja-Sambuvaraiyaṉ.

கல்வெட்டு :

1. ஸ்வஸ்திஸ்ரீ திரு -
2. புவனச் சக்க -
3. ரவத்திகள் ஸ்ரீ -
4. வீர ராசேந்தி -
5. ர தேவற்கு -
6. யாண்டு ஆறாவது -
7. இத்திருமண்டப

8. ம் செய்வித்தாந் அம் -
9. மையப்பந் பாண் -
10. டி நாடு கொண்டா -
11. ந் கண்டர் சூரியனார்
12. *ஶ்ரீராஜராஜச்* சம்புவ -
13. ராயன்

## தமிழ்நாடு அரசு தொல்லியல் துறை தொடர் எண் : 1219/2024

| | | | |
|---|---|---|---|
| மாவட்டம் | : விழுப்புரம் | ஆட்சியாண்டு | : – |
| வட்டம் | : விழுப்புரம் | வரலாற்று ஆண்டு | : 16-ஆம் நூற். |
| ஊர் | : எண்ணாயிரம் | இ.க.ஆண்டறிக்கை | : 346/1917 |
| மொழி | : தமிழ் | முன்பதிப்பு | : – |
| எழுத்து | : தமிழ் | | |
| அரசு | : – | ஊர்க்கல்வெட்டு எண் | : 17 |
| அரசன் | : – | | |

இடம் : திருஅழகிய நரசிங்கப்பெருமாள் கருவறையின் முன் மண்டபத்தின் உள்ள தூணில்.

குறிப்புரை : மிகவும் சிதைந்த துண்டுக் கல்வெட்டு. வீரநரசிங்கதிராயர் நாயக்கர் என்று குறிப்பிட்டுள்ளது.

Summary : Very badly damaged bit inscription. Mentions Vira-Naraśiṅgarāya - Nāyakkar.

கல்வெட்டு :

1. . . . நாயக்கர் பேட்டை ஆக குடிபெற்று கைலே -
2. . . . அழகிய சிங்கபெருமாள் சன்னதியிலே வீரநரங்கயிராயர்
3. . . . பெற்ற கன்னி நாயற்று கிழமை நாள் வீரநரசிங்கயிராயர் நாயக்கர்
4. . . . புண்ணிய[ம்] ஆக ஊழியம் உமை ஒரு பாக(ம்)த்தாடும் பெருமாள் . . . . . .

## *தமிழ்நாடு அரசு தொல்லியல் துறை* *தொடர் எண் : 1220/2024*

| | | | |
|---|---|---|---|
| மாவட்டம் | : விழுப்புரம் | ஆட்சியாண்டு | : – |
| வட்டம் | : விழுப்புரம் | வரலாற்று ஆண்டு | : 16-ஆம் நூற். |
| ஊர் | : எண்ணாயிரம் | இ.க.ஆண்டறிக்கை | : – |
| மொழி | : தமிழ் | முன்பதிப்பு | : – |
| எழுத்து | : தமிழ் | | |
| அரசு | : விஜயநகர் | ஊர்க்கல்வெட்டு எண் | : 18 |
| அரசன் | : கிருஷ்ணதேவமகாராயர் | | |
| இடம் | : – | | |

குறிப்புரை : மிகவும் சிதைந்த விஜயநகர மன்னர் கிருஷ்ணதேவராயர் காலத்துக் கல்வெட்டு.

Summary : Damaged bit inscription of Vijayanagar king Kriśhṇa dēvarāyar.

கல்வெட்டு :

1. சுத்தி ஸ்ரீமன்
2. மஹா . . . . .
3. லேசுரன்
4. . . .
5. கண்டநாடு கெ . . .
6. கண்டு . . . .
7. ண்ட நாடு குடா . . .
8. . . . . .
9. . . . .
10. . . .
11. . . . .

12. . . . .
13. ாயிபதிஸ்ரீ
14. வீரப்பிர
15. தாப கிரு-
16. ட்டின தேவ-
17. மகாராாயன் பி-
18. றுதிவிராச்சிய-
19. பண்ணி அரு-
20. ளா நின்ற சகா-
21. த்த நாலா-
22. யிரத்து ந-
23. ாநூற்று நா-
24. ற்பது ஏழு
25. . . . மேல்
26. செல்லா நி-
27. ன்ற வெட் . . .
28. நி தைய்-
29. . . . . . .
30. . . . .

## தமிழ்நாடு அரசு தொல்லியல் துறை    தொடர் எண் : 1221/2024

| | | | |
|---|---|---|---|
| மாவட்டம் | : விழுப்புரம் | ஆட்சியாண்டு | : [3]8 |
| வட்டம் | : விழுப்புரம் | வரலாற்று ஆண்டு | : பொ.ஆ.1107 |
| ஊர் | : எண்ணாயிரம் | இ.க.ஆண்டறிக்கை | : ARE 348/1917 |
| மொழி | : தமிழ் | முன்பதிப்பு | : – |
| எழுத்து | : தமிழ் | | |
| அரசு | : சோழர் | ஊர்க்கல்வெட்டு எண் | : 19 |
| அரசன் | : முதலாம் குலோத்துங்க சோழன் | | |

**இடம்** : திருஅழகிய நரசிங்கப்பெருமாள் முதல் பிரகாரத்திலுள்ள மண்டபத்தின் தெற்குச் சுவர்.

**குறிப்புரை** : கங்கை கொண்ட சோழ வளநாட்டு பனையூர் நாட்டு பிரமதேயம் தனியூர் ராஜராஜ சதுர்வேதி மங்கலத்துப் பெருங்குறிப் பெருமக்கள், அவர்களுக்கு மூலஸ்தானமாக விளங்கும் ஸ்ரீராஜராஜ விண்ணகர் ஆழ்வார் திருமுற்றத்தில் தெய்வ பிரதிஷ்டை, ஜல பிரதிஷ்டைச் செய்வதற்கும் துஷ்ட நிக்ரஹ சிஷ்ட பரிபாலனம் செய்து பிம்மத்தை வளர்ப்பதற்கும் மன்னன் குலோத்துங்க சோழன் தனது 38-ஆவது ஆட்சியாண்டில் செய்த ஒரு கொடைபற்றிய செய்தியைக் கூறுவனமாக இருத்தல் வேண்டும். அப்பகுதி முதல் பிற்பகுதி முழுவதும் கிடைக்கவில்லை.

**Summary** : The introduction commences with the words 'புகழ்மாது விளங்க' Incomplete. Records some gift made by the king to the assembly of Rājarāja Chaturvēdi maṅgalam for doing the consecretion of dlities, water [Jala prathisṭai] and same other relegious rites in the temple.

**கல்வெட்டு :**

1. ஸ்வஸ்திஸ்ரீ புகழ்மாது விளங்க ஜயமாதுவிரும்ப நிலமக[ள் நிலவ மலர் மகள்]புணர உரிமையிற் சிறந்த மணிமுடி சூடி மினவர் நிலைகெட வில்லவர் குலை தர ஏனை மன்னவரிரியிலுற்றிழிதர விக்கலன் சிங்கணன் மேல்கடல் பாயத்திக்கனைத்துந்தன் சக்கர நடாத்தி வீரஸிஂஹாஸனத்து உலகுடையாளோடும் வீற்றிருந்தருளிய கொ-
2. ராஜகேஸரி வந்மரான த்ரிபுவந[சக்ர]வர்த்திகள் ஸ்ரீகுலோத்துங்க சோழ தேவற்[கு யா]ண்டு [௩௰]அஆவது ா௫௰நால் [க]ங்கை கொண்ட சோழ

வளநாட்டுப் பனையூர் நாட்டு ஸ்ரீஹூஷேய ஜனியூர் ஸ்ரீராஜராஜ சதுர்வேதி மங்கலத்துப் பெருங்குறிப் பெருமக்களோம் இவ்வாட்டை கற்கடக நாயற்று சுவாதி வக்ஷத்து சனிக்-

3. கிழமையும் சுஷ்டியும் பெற்ற நாள் பகல் நமக்கு மூல[ஸ்தாந]மாயுள்ள ஸ்ரீராஜராஜ விண்ணகர் ஆழ்வார் திருமுற்றத்தே செய்வ ஸ்ரீகிஷேயும் ஜல ஸ்ரீகிஷேயும் ஊஷ நிருஹ ஸ்ரீஷ வரிவாருந . . . . யும் ஸ்ரீஹூத்தை வளர்ப்பதற்கு நம்மையுடைய திருஹுவந சக்ரவர்த்திகள் ஸ்ரீகுலோத்துங்க . . . . . . . . . . .

## தமிழ்நாடு அரசு தொல்லியல் துறை தொடர் எண் : 1222/2024

| | | | |
|---|---|---|---|
| மாவட்டம் | : விழுப்புரம் | ஆட்சியாண்டு | : 39 |
| வட்டம் | : விழுப்புரம் | வரலாற்று ஆண்டு | : பொ.ஆ.1109 |
| ஊர் | : எண்ணாயிரம் | இ.க.ஆண்டறிக்கை | : 347/1917 |
| மொழி | : தமிழ் | முன்பதிப்பு | : – |
| எழுத்து | : தமிழ் | | |
| அரசு | : சோழர் | ஊர்க்கல்வெட்டு எண் | : 20 |
| அரசன் | : முதலாம் குலோத்துங்க சோழன் | | |

இடம் : திருஅழகிய நரசிங்கப்பெருமாள் கோயில் கருவறை வடக்குப்பட்டி மற்றும் நடைமேடையின் தெற்கு ஜகதி.

குறிப்புரை : ஜெயங்கொண்ட சோழ மண்டலத்து புலியூர்க் கோட்டத்து குலோத்துங்க சோழமூவேந்த வேளான் என்பவர் மன்னரின் நன்மைக்காக எண்ணாயிரம் ஸ்ரீராஜராஜ விண்ணகராழ்வார் திருமண்டபத்தில் தெய்வ பிரதிஷ்டையும், ஜல பிரதிஷ்டையும் செய்ததை இக்கல்வெட்டுத் தெரிவிக்கிறது. கல்வெட்டின் இறுதிப் பகுதி சிதைந்து சிலவரிகள் காணப்படவில்லை.

**Summary** : Incomplete. At the instance of the king, the assembly of Rājarāja - Chaturvēdi maṅgalam, a free village and Brahmadēya in Paṉaiyur -nāḍu, a Subdivision of Gaṅgai Kondasōḻa-Vaḷanāḍu, in company in the Prince Kulottuṅga sōḻa - Mūvēndavēlār, who was the head man of Sembian - Puliyūr verkadu in puliyūr - kōṭṭam, a district of Jayaṅkonda sōḻa-maṇḍalam, performed the consecration ceremany (deyva-prathisthai) of the God and opened water - works (Jala - prathisthai) for the spiritual merit of the king and for destroction of the wicked and the properity of the good and recorded (the gift of lands in ?) Anāṅgūr in Anāṅgūr-nāḍu.

கல்வெட்டு :

1. ஸ்வஸ்திஸ்ரீ புகழ் சூழ்ந்த புணரி அகழ் சூழ்ந்த புவியில் பொன்னேமி யளவு ஙந்நேமி நடப்ப விளங்கு சய மகளை இளங்கோப் பருவத்து சக்கர கோட்டத்து விக்கிரமத் தொழிலால் புதுமணம் புணர்ந்து மதுவரை ஈட்டம் வயிராகரத்து வாரி அ·ங·ல் முனை குட்டால மிரிய கொங்கண் புறஙு வடதிசை வாகைசூடி தென்றிசை தேமரு கமல பூமகள் பொதுமையும்

பொன்நியாடையும் நன்நில பாவையின் . . . . . . . . . புநிதற்றிருமணி மகுடமுறையிற்சூடி தன்நடி யிரண்டும் தடமுடியாக தொ[ன்*] நில வேந்தர் சூட முந்நை மறுவாறுப் பெருக கலியாறு வறுப்பச செங்கோல் திசைதோறும் செல்ல வெண்குடை

2. யிரு நில விளாகமெங்கனு ஊனாது திருநிழல் வெண்ணிலாத் திகழ ஒருதநி மேருவிற் புலிவிளையாட(வ)வார் கடற் றீவாந் தரத்து பூபாலர் நிறைவிடுத்த கலஞ்சொரி களிறு முறை நிற்ப வியங்கிய தென்நவன் கருந்தலைப் பருஊலைத் திடத்தன் பொந்நகர் புறத்திடைக் கிடப்ப யின்னாள் பிற்குலப் பிறைபோல் நிற்பிழை என்னும் சொல்லெதிர் கோடிற்றல்லது தன்கை வில்லெதிர் கோடா பழக வித்தணிய அளத்தியிலிட்ட களிற்றிந தீட்டமும் பட்டவெம்பரியும் விட்டதன் மாநமும் கூறின வீரமுங் கிடப்ப ஏறின மலைகளு முதுகு நெளிப்ப இழிஊ நெதிகளுங் சுழன்றுடைந்தோட விழுஊ கடல்[களுந்தலை] விரித்தலமர குடதிசைத் தன்நாளுகந்து தானு ஊனையும் பன்னாளிட்ட பல

3. பல முதுகுஞ் பயஊெதிர் மாறிச் செயப் பெருந்திருவும் பழி உகஊ குடுத்த புகழும் செல்வியும் வளர் ஒண்கண் மடன்தைய ரீட்டமுமீளாது குடுத்த வெங்கரி நிரையுங் கங்க மண்டலமும் சிங்கண மெந்நும் பாணியிரண்டும் ஒருவிசை கைக்கொண்டீண்டிய புகழொடு பாண்டி மண்டலங் கொள்ள திருவிளத்தடைத்து வெள்ள வருபரித் தரங்கமும் தந்திரவாரியு முடைத்தாய் வஊ வடகடல் தெந்கடல் படர்வது போலத் தன்பெருஞ் சேனையை ஏவிப் பஞ்சவரய் வரும் பொருத வெங்களத்தஞ்சி நெளித்[தோடி] அரனெனப் புக்க காடறத் துடைத்து நாட்டிப் ப[டுத்து] மற்றவர் தம்மை வனசரர் திரியும் பொ[ற்*]றை வெஞ்சுர மேற்றி கொற்ற விஜைய-

4. த் தம்பம் திசைதோறு நிறுத்தி முத்தின சலாபமும் முத்தமிட் பொதியலுமத்த வெங்கரி படுமைய்ய சய்யமும் கன்நியுங்கை கொண்டருளித் தென்நாட்டெல்லை காட்டி குடமலை நாடுள்ள சாவேறெல்லா ஊனி விசும்பேற மாவேறியதன் வருந்தனித்தலைவரை குறு[கலர்] குலையக் கோட்டாறுள் படநெறிதோறு[ம்நி]லைகளிட்டருளி வெங்கை மண்டலங்கடஊ தாங்களர் கலிங்கமும் கனலெரி பரப்ப விலங்கல் போல் விலங்கிய வேந்தர் விட்ட வெங்களிறொடு பட்டு முன் புரள் [பொரு] கோபத்தொடு போர் முகமதிர் வருகோ மட்டை மாதவநெதிர் பட என்கராயன் இகலவ ரெச்சணன் மா[ப்பிறளா] மதகரி இராஜ[சநாரய] ண[ன்] தண்ட ஸ்ரீ பதியாதிய தலைச்சேநாபதி *மஜமண* வல்லவர-

5. னைவரும் வென்ற வேழத்தொடுபட்டு மற்றவர் கருந்தலையுட

வெண்ணிணங் கடலிடைப் பசுஞலை யங்கணு(ணு)ம் பரப்ப உயர்த்துக் [கருங்] கடலடையத் தராதரம் [திரந்து] கலிங்க மேழுஙி ருப்புயத்தலங்களும் போல் வீரமுஙி[ய]ாகமு விளங்க பார் மிசை மேவயர் வணங்க வீரசிங்காசனத்து அவநிமுழுதுடையா ளொடும் வீற்றிருஞருளிய கோராஜகேஸரி பன்மரான திரிபுவன சக்கரவத்திகள் ஸ்ரீகுலோத்துங்க சோழ தேவர்க்கு யாண்டு ௩௰௯ ஆவது நாள் உ ௪ [கங்கை] கொண்ட சோழ வளநாட்டுப் பறையூர் நாட்டு ஸ்ருஹுஷேயஙநியூர் ஸ்ரீராஜராஜச்சருப்பேதி மங்கலத்து பெருங்குறிப் பெருமக்களோம் இவ்வாட்டை கும்ப நாயற்று சுவர வக்ஷத்து த்ரிதியையும்

6. வியாழக்கிழமையும் பெற்ற உத்திரத்து நாள் நமக்கு மூல தெய்வமாயுள்ள ஸ்ரீராஜராஜ விண்ணகராழ்வார் திரும[ண்டப]த்தே ஷெய்வ ஸ்ருஷிஷையும் ஜெஒஸ்ருஷிஷையும் . . . . [ஹஶி[ய]ஸருவுலன்ன] பனையூர் நாட்டு ஸ்ருஹு[தேய] . . . . . . . . . . . . குடிமையுடைய திரிபுவனசக்கரவர்த்திகள் ஸ்ரீகுலோத்துங்க சோழ தேவர் திருவாய் மொழி ஞருள இ[ந்*]நாட்டு . . . . . . . . . . . . . . . . செயங்கொண்ட சோழ மண்டலத்து புலியூர்க்கோட்டத்து செம்பியன் புலியூர் [வெற்]காடு கி . . க்கன் மான்னாட வல்லாநாந குலோத்துங்க சோழ மூவேந்த வேளா[ரேக்கி] பணித்த எழுத்து இந்நாட்டு ஆநாங்[கூர்] நாட்டு ஆனாங்கூரில் சிவயிஷ்ணவரேய்த்தாமவடன் திருநாமத்து . . . . .

## தமிழ்நாடு அரசு தொல்லியல் துறை தொடர் எண் : 1223/2024

| | | | |
|---|---|---|---|
| மாவட்டம் | : விழுப்புரம் | ஆட்சியாண்டு | : [3]8 |
| வட்டம் | : விழுப்புரம் | வரலாற்று ஆண்டு | : பொ.ஆ.1108 |
| ஊர் | : எண்ணாயிரம் | இ.க.ஆண்டறிக்கை | : 348/1917 |
| மொழி | : தமிழ் | முன்பதிப்பு | : – |
| எழுத்து | : தமிழ் | | |
| அரசு | : சோழர் | ஊர்க்கல்வெட்டு எண் | : 21 |
| அரசன் | : முதலாம் குலோத்துங்க சோழன் | | |
| இடம் | : திருஅழகிய நரசிங்கப்பெருமாள் கோயில் நடைமேடையின் தென்புற ஜகதி. | | |

குறிப்புரை : மிகவும் சிதைந்த கல்வெட்டு. ராஜராஜசதுர்வேதிமங்கலத்தில் ராஜராஜ விண்ணகராழ்வார் கோயிலில் அவ்வூர் சபையோர் கூடி முடிவெடுத்து செயல்பட்டது பற்றிய கல்வெட்டு இது. கல்வெட்டு எண்.19-ல் கூறியபடி, ராஜராஜ விண்ணகர ஆழ்வார் கோயில் திருமுற்றத்தில் தெய்வ பிரதிஷ்டையும் ஜலபிரதிஷ்டையும் செய்த நிகழ்ச்சியும், நிலக்கொடையளித்த செய்தியும் கூறப்பட்டுள்ளது. இந்த கல்வெட்டில் நிலக்கொடையளித்தவர், இருங்கோளப்பாடிக் கீழ்ப்புலியூர் நாட்டு சாத்தங்குடியைச் சேர்ந்த ஒருவர் ஆவார். நிலத்தில் அளவு மூன்று மா என்ற செய்தியையும் அதை இறையிலியாக வழங்கிய செய்தியையும், கோயிலில் பெருங்குறிப்பெருமக்கள் கல்வெட்டிக் கொடுத்த செய்தியையும் கூறுகிறது இக்கல்வெட்டு.

**Summary** : On the South wall of the first Prakara of the same temple. Chola-Rājakēsarivarmaṉ alias Tribhuvanachakravartiṉ Kulōttuṅga - Chōḻa dēva - 38th year, and 50th day. Karkaṭaka . ba.di. shasthi, Saturday - Tamil.

Damaged. The introdcttion Commences with the words புகழ் மாது விளங்க. Records a settlement similar to that in No : 347 regarding the gift of a land by purchase made by a native of Sattaṅguḍi in Kilappuliyur -nāḍu, (a subdivision of ?) Iruṅgōḷappāḍi, to the temple of Srivaigunḍattālvār, at Arasūr in Tirumuṉaippāḍi-nāḍu. At the time of making the settlement the assembly met in the temple of Rājarāja Vinnagar - Āḻvār at Rājarāja chaturvēdi maṅgalam.

கல்வெட்டு :

1. ஸ்வஸ்திஸ்ரீ புகழ்மாது விளங்க சயமாது விரும்ப நிலமகள் நிலவ மலர்மகள் புணர உரிமையிற் சிறந்த மணி முடிசூடி மீனவர் நிலைகெட வில்லவர் குலைதர ஏனை மன்னவரிரியலுற்றிழிதர திக்கனைத்துந்தன் சக்கர நடாத்தி வீரஸிம்ஹாசனத்து உலகுடையாளோடும் வீற்றிருந்தருளிய கோவிராஜகேஸரி பந்மரான த்ரிபுவந [சக்கரவர்த்திகள் ஸ்ரீகு]லோத்துங்க சோழ தேவற்கு யாண்டு [ஙய]அ ஆவது நாள் ருய நால்

2. . . . . . பகை கொண்ட சோழ வளநாட்டு பனையூர் நாட்டு ப்ரஹ்மதேயஜனியூர் ஸ்ரீராஜராஜசதுர்வேதிமங்கலத்துப் பெருங்குறிப் பெருமக்களோம் இவ்வாட்டைக் கற்கடக நாயற்று சுவபரவக்ஷத்து [சஷ்டியும் சனிக்]கிழமையும் [வ்ருஷிகமும்] பெற்ற . . . . . . . . ராஜராஜ வி[ண்]ணகர [ஆழ்வார் கோயில் திரு . . . .

3. திருமுற்றத்தே ஜெய்வ வ்ருதிஷையும் ஜ்ஞ வ்ருதிஷையும் . . . . . . . . . . . ணியாக இருங்கோளப்பாடிக் கீழப்புலியூர் நாட்டு சாத்தங்குடி சாத்தங்குடையான் இக் . . . . . . . . . . சோழ மூவேந்த வேளாரும் இத்

4. . . . . . ஸஹா வியவஸ்ஷையாவது இந்நாட்டுத் திருமுனைப்பாடி அரசூர் ஸ்ரீ[த்ரிபுவந சுந்தர] வதிக்கு மேற்கு திருநாராயண வாக்காலுக்கு தெற்கு கண்ணாற்று உ சதிரத்து தெற்கடை . . . . . . . . [குலோத்]துங்க சோழ தேவற்க எங்கள் பக்கல் [ஸஹெ] விலைக்கற விற்று இறையிலியாக விட்ட நிலம் ந

5. . . . . . . . . ஸ்ரீராஜராஜ வளநாட்டுக் கண்ணம்பாக்கமான பஞூவன் மாதேவி நல்லூ . . . . . . . . . . . றுவார்களாகவும் இப்படி கல்வெட்டு விக்கைக்குக் கண்காணி கூட்டப்பெருமக்கள் . . . . . . . . . கீழக்கடைய ரு ங U இந்நிலம் மூன்று மாவு ஞூஜ்ராஷித்தவத் இறையிலியாக விட்ட நமக்கு நம் . . .

6. . . . மாந நடுவிற் திருமுற்றமான ஸ்ரீராஜராஜ விண்ணகர் ஆழ்வார் கோயிலிலே கல்வெட்டிக் குடுத்தோம் பெருங்குறி பெருமக்களோம் [கரைப்பொது ப]ணித்தார் சோழகுல சுந்தரி . . . . பஞூவன் மாதேவிச்சேரி அழக[த்தூர்] யஜ்ஞநா[ராயண] ஹட்ட[னும்] சொல்ல மாதேவிச்சேரி சிவ[ப்ரா]ஹ்மணன் . . . .

7. . . . வர . . . . நாராயண [ப்ராஹ்]வர்கள் ஹட்டர் ஆனாங்கூர் கண்காணியாக [கல்]வெட்டப் பெறுவதாக . . . . . . . . .

## தமிழ்நாடு அரசு தொல்லியல் துறை தொடர் எண் : 1224/2024

| | | | |
|---|---|---|---|
| மாவட்டம் | : விழுப்புரம் | ஆட்சியாண்டு | : 38 |
| வட்டம் | : விழுப்புரம் | வரலாற்று ஆண்டு | : பொ.ஆ.1108 |
| ஊர் | : எண்ணாயிரம் | இ.க.ஆண்டறிக்கை | : 349/1917 |
| மொழி | : தமிழ் | முன்பதிப்பு | : – |
| எழுத்து | : தமிழ் | | |
| அரசு | : அரசு | ஊர்க்கல்வெட்டு எண் | : 22 |
| அரசன் | : முதலாம் குலோத்துங்க சோழன் | | |

இடம் : திருஅழகிய நரசிங்கப்பெருமாள் கோயில் நடைமேடை வடக்கு மற்றம் மேற்குப்புற ஜகதி.

குறிப்புரை : ராஜராஜச் சதுர்வேதிமங்கலத்தின் தென்பிடாகையாகிய புல்லூரான பரகேசரியில் ஒரு காணியாளரிடமிருந்து மூன்று மா நிலத்தை விலைக்கு வாங்கி இறையிலி செய்து கொடுத்த செய்தியைக் கூறுகிறது இக்கல்வெட்டு. பெருங்குறிப் பெருமக்கள் இக்கல்வெட்டுவித்த செய்தியும் மத்தியஸ்தன் எண்ணாயிரவன் என்பவன் கையெழுத்திட்டுள்ள செய்தியும் காணப்படுகின்றது.

Summary : On the west wall of the first prakara of the same temple. Rājakēsarivarman alias Tribhuvana chakravartin Kulōttuṅga Chōḻa - dēva - 38th year - Tamil.

Records an order of the assembly exempting certain land in Pullūr alias Parakēsari nallūr from payment of taxes from the 39th year.

கல்வெட்டு :

1. ஸ்வஸ்திஸ்ரீ புகழ் சூழ்ந்த புணரி அகழ் சூ[ழ்*]ந்த வரைமயில் பொன்நேமி யளவுந் தன்நேமி நடப்ப விளங்கு சய [ம]களை விளங்கோப் பருவத்துச் சக்கர கோட்டத்து விக்கிரமத் தொழிலாற் புதுமணம் புணர்ந்து மதவரை யீட்டம் வயிராகரத்து வாரி அயில் முனைக்[குடிகள் மாய]க் கொங்கண்ப்புறந்து வடதிசை வாகைசூடித் தென்றிசை தேமரு கமலப் பூமகள் பொதுமையும் பொன்னியாடைத் தவிர்த்துப் புவி மக[ள்*] தனிமையுந் தவிர்ந்து புனிதற்றி
2. மணிமகுடம் முறைமையிற் சூடித்தன்னடி யிரண்டுந் தடமுடியாகத் தொன் நிலவேந்தர் சூட முன்னை [மநுவாறு] விளங்க கலியாறு வறப்ப

முனைவயிற் செங்கோல் திசை தோறும் செல்ல வெண்கொடை யிருநில வளாகம் எங்களுஙூந் தனாது திருநிழல் வெண்ணிலாத்திகல ஒரு தனி மேருவிற் புலிவிளையாட வார்கடற்றீவாந் தரத்துப் பூபாலர் திறைவிடு தந்த கலஞ்சொரி களிறு முறை நிற்ப விலங்கிய தென்னவன் [கருந்தலை பருந்தலைத் திடத்தன் பொ[ன்*]னகர் புறத்திடைக் கிடப்ப இந்நாள் பி[ற்*] குல

3. பிறைபோல் நற்பிழை யென்னுஞ் சொல்லெதிர் கோடிற்றல்லது தன்கை வில்லெதிர்கோடாவிக்கலன்கல்லதர்அளத்தியி[லிட்ட]களிற்றின்ஈட்டமும் பட்ட வெங்கரியும் விட்டதன் மானமுங் கூறின வீரமுங் கிடப்ப ஏறின மலைகளு முதுகு நெளிப்ப இழிந்த நதிகளுஞ் சுழன் றுடைந்தோட விழுந்த கடலுட்டலை விரித்தலமர குடதிசைத் தன்நாளுகந்து தானுந்தானையும் பன்[னாளிட்ட பலபலமுதுகும் [பயந்தெதிர் மாறிய] சயப் பெருந்திருவும் பழியிகந்து குடுத்த புகழின் செல்வியும்

4. [வாள] மவர்விட மடந்தயரீட்டமும் மீளாது குடுத்த வெங்கரி நிறையுங் கங்க மண்டல முஞ் சிங்கண நென்னும் பாணி யிரண்[டும்] மொ[ரு] விசைக் கைக்கொண்டு ஈண்டிய புகழொடும் பாண்டி மண்டலங்கொள்ளத் திருவிளத்தடைத்து வெள்ளம வருபரித் தரங்கமும் பொருபரிக்கலங்களுந் தந்திரவாரியுமுடைத்தாய்வந்து [வடகடல்] தென்கடல்படர்வதுபோலத்தன் பெருஞ்சேனையை யேவிப் பஞ்சவரைவரும் பொருதபோர்க்களத்தஞ்சி மொரு ந-

5. ளி தோடி அரணெனப் புக்க காடற துடைத்த நாடடிப் படுத்து மற்றவர் தம்மை வனசரர்த் திரியும் பொற்றை வெஞ்சுரமேற்றி கொற்ற விஜையத்தம்பத் திசைதோறு நிறுவி முத்தின் சலாபமும் முத்தமிழ் மத்த [வெங்கரி] படுமெய்யச் செய்யமுங் கன்னியுங் கைக்கொண்டு புனிதத் தென் நாட்டெல்லை காட்டிக் குடமலை நாட்டுள்ள சாவேறெல்லாந் தனிவிசும் பேற மாவேறியதன் வருதனித் தலைவரைக் குறுகலர் குலைய-

6. க் கோட்டாறுட் பட நெறிதோறு நிலைகளிட்டருளி வேங்கை மண்டலங் கடந்து தாங்கள[ர்*] கலிங்கம்முங் கனலெரி பரப்ப வியங் கல்போல விலங்கிய வேந்தர் விட்ட வெங்களிற்றொடும் பட்டு முன்புரளப் பொருக் கோபத்தொடு போர் முகமதிர் வருகோ மட்டயன் மாதவனெதிர்பட என் பு[ங்]கராயன் இகலவரெச்சணன் மாணப்பிறழா மதகரி[ராசணன் தண்டுபதி யாகியத் தலை சேனாபதி மண்டலிக தாமயன் என்பர்(ற்)றிசை முகன் கேத்தணன் செருச் சேனாபதி

7. ஜமண வல்லவரனைவரும் விட்ட வேழத்தொடும் பட்டு மற்றவர் இருந்தலையாட வெண்நிணங் கடலிடைய பசுந்தினை எங்கணுந் பரப்ப

[உயர்த்து]க் கருங்கடலடையத் [கல்ல] தராதல்ல திண்டிறல் . . . . . . . . . . . . . . . . . . . . . வீரஸிம்ஹாசனத்து அவனி முழுதுடையாளொடும் வீற்றிருந்தருளிய கோவிராஜகேஸரி பந்மரான த்ரிஹுவந சக்ரவத்திகள் ஸ்ரீகுலோத்துங்க சோழ தேவர்க்கு

8. யாண்டு ௩௰அ ஆவது நம்மூர் தென்பிடாகை உய்யக் கொ . . . . . . . . பரகேசரி நல்லூரில் காணியாளர் பக்கல் ஆழ்வான் திருநாமத்தில் விலை கொண்ட நிலம் ப்ரமாணப்பபடியே ஸ்ரீராஜராஜ விண்ணகராழ்வான் கோயிலிலே சோழகுலசுந்தரிக் கோட்ட ஸ்ரீக்ருஷ்ணபட்டந் [மகசிண விஷி] . . . பட்ட செம்பியன் மாதேவிச்சேரி . . .

9. யன்பட்டன் சிங்கப்பிரான் பட்டஸ்ரு மநலூர் சிராமன் த்தாக சோருடையான் பட்டஸ்ரு த்ரைலோக்கிய மாதேவிச்சேரி உறுப்புட்டுர் நாராயணபட்ட ஸொஉயாஜியாரும் சோழ மாதேவிசேரி உ[டா]லி யஜ்ஞ[யா]கபட்ட

10. . . .குரோவி ஸ்ரீவிஷ்ணுபட்டநும் . . ணியாக . . . கல்வெட்டி விக்கவென்று உஹாஸபையார் நியோகப்படி புல்லூராந பரகேசரி நல்லூரில் வானவன் மாதேவி வதிக்கு கிழக்கு திருவேங்கட வாய்க்காலுக்கு தெற்(க்)கு ச ஆங் கண்ணாற்று மூன்றாஞ் சதிர நிலம் ஆ

11. . . . ரையே யிரண்டு மாவும் நாலாஞ் சதிரத்தில் . . . மாவும் நாலே முக்காலே மூன்றுமா இந்நில மூன்றுமாவும் சந்திராதித்தவர் இறையிலி . . . . . . க் கல்வெட்டு வித்தோம் பெருங்குறிப்பெருமக்களோம் க[ரை]ப்போஜ பணித்தார் செம்பியன் மாதேவிச்சேரி குரே[ர] . . . .

12. வி ஸ்ரீவிஷ்ணுபட்டர் பணியால் சோழ குல சுஜரிச்சேரி மத்யஸ்தன் . . . . . எண்ணாயிரவனெழுத்து.

*தமிழ்நாடு அரசு தொல்லியல் துறை* *தொடர் எண் : 1225/2024*

| | | | |
|---|---|---|---|
| மாவட்டம் | : விழுப்புரம் | ஆட்சியாண்டு | : – |
| வட்டம் | : விழுப்புரம் | வரலாற்று ஆண்டு | : 16-17-ஆம் நூற். |
| ஊர் | : எண்ணாயிரம் | இ.க.ஆண்டறிக்கை | : – |
| மொழி | : தமிழ் | முன்பதிப்பு | : – |
| எழுத்து | : தமிழ் | | |
| அரசு | : – | ஊர்க்கல்வெட்டு எண் | : 23 |
| அரசன் | : – | | |

இடம் : திருஅழகிய நரசிங்கப்பெருமாள் கோயில் கருவறை மேற்கு நடைமேடை.

குறிப்புரை : அழகிய சிங்கப்பெருமாள் கோயில் திருநாமத்துக்காணி ஆகிய நல்லாலம் என்ற ஊரும் ஏரியும் குறிப்பிடப்பட்டுள்ளன. மிகவும் எழுத்துப் பிழையுடன் கூடியதாக இக்கல்வெட்டு உள்ளது.

Summary : Mentions a village Nallālam as Thirunāmattukkāṇi land of Aḻagiya siṅga perumal temple and a big tank.

கல்வெட்டு :

1. அழகிய சிங்க பெருமாள் திருந[ா*]ம[த்*]து[க்*] க[ா*]ணி ஆந
2. நல்லா ல(ா)ம் மறுவுள் எசால கல்படைய ஏரி
3. ாய சாடஅச பேரேரி வாரவும் சிறுசாச உர
4. முட்டதுர் பலைபாடு நெல் குனய்ய
5. பூலி உர[1]

---

1. புலிஊர் ?

## *தமிழ்நாடு அரசு தொல்லியல் துறை* *தொடர் எண் : 1226/2024*

| | | | |
|---|---|---|---|
| மாவட்டம் | : விழுப்புரம் | ஆட்சியாண்டு | : – |
| வட்டம் | : விழுப்புரம் | வரலாற்று ஆண்டு | : 11-ஆம் நூற். |
| ஊர் | : எண்ணாயிரம் | இ.க.ஆண்டறிக்கை | : – |
| மொழி | : தமிழ் | முன்பதிப்பு | : – |
| எழுத்து | : தமிழ் | | |
| அரசு | : சோழர் | ஊர்க்கல்வெட்டு எண் | : 24 |
| அரசன் | : முதலாம் இராஜேந்திர சோழன் | | |

இடம் : திருஅழகிய நரசிங்கப்பெருமாள் கோயில் முதல் திருச்சுற்று மேற்குப்புறச் சுவர் மற்றும் முன்மண்டபத்தில் தோண்டிய இடம்.

குறிப்புரை : முதலாம் ராஜேந்திர சோழனின் மெய்கீர்த்தி பல துண்டுகளாகக் காணப்படுகின்றன. சதுர்வேதி மங்கலத்துச் சபை கூடுகின்றபோது, சபை அங்கத்தினர்கள், மத்யஸ்தர், கரணத்தார் உள்ளிட்டோர் கூடியிருந்து விவஸ்தை செய்த செய்தியையும், தச்சர், கொல்லர் என்ற பணியாளர்களுக்கு அளித்த நீர் நிலம் பற்றிய தகவல்களையும் தெரிவிக்கின்றன. இத்துண்டுக் கல்வெட்டுகள்.

Summary : I Rajendra cholas Prasasthi portion, seems to be many bit inscriptions. 11[nth] C AD Characters. Mention Chaturedimangala sabha, Mathyasthar, Karanattan etc met togethar and made Vyavastha. Also mentions carpentar and black - Smith the labourers of the village, and made a gift of to them land.

கல்வெட்டு :

I

1. [தொல் பெருங்] காவல் பல்பழந்தீவும் செருவிற் சினவி இருபத்தொ . . .
2. மற்றீவரண் கருதியிருத்திய செம்பொன் திருத் . . .
3. [முயங்]கியில் முதுகிட்டொளித்தச சயசிங்கன . . .
4. [இரட்ட] பாடி யேழரையிலக்கமும் நவநெதி குல . . .

5. [விக்கிரமவீரர் ச]க்கர கோட்டமும் முதிர்படவல்லை மதுரமண் . . . .

6. [கோணமும்] வெஞ்சிலை வீரர் பஞ்சப் பள்ளியும் பாசுடை . . . .

II

1. [நிறைநீர் வி]சைய முந்துறைநீர்ப் பண்ணையும் . . .

2. [ஆழ்கடலகல்] சூழ் மாயிருடிங்கமும் கலங்கா வல்வினை . . .

3. [காப்புறு நிறைபுனல் மாபப்] பாளமும் காவலம் புரிசை மேவிலிங் . . .

4. [மும்] கலைத்தக்கோர் புகழ் தலைத் தக்கோல[மும்] . . .

5. [கலாமு]திர் கடுந்திறல் இலாமுரி தேசமும்

6. [தொடுகடற்] காவல் கடுமுரட்கடாரமும் மாப்பொரு த[ண்டாற்] . . .

7. ஸ்ரீராஜேந்திசோழ தேவற்கு யாண்டு . . .

III

1. சந்திரந் தொல்குலத்திந்திர ரதனை விளை . .

2. [பலத]னத்தொடு நிறைகுல குவையும் கிட்டருஞ் சிறுமி . . .

3. [சேர்ந]ல்க் கோசலை நாடும் தந்ம பாலனை வெம்முனையழித்து . . .

4. [இ]ரண சூரனை முரணுகத்தாக்கித் திக்கண கீர்த்தி தக்கண லா[டமும்] . . .

5. [த]ங்காத சாரல் வங்காள தேசமும் தொடு கடல் சங்கோட்ட[ல்] . . .

6. [அஞ்சு] வித்தருளி ஒண்டிறல் [யானையும் பெண்டிர் பண்டாரமும் நித்தில . . .

IV

1. . . . . . கொல்லை நிலம் மூன்று மாவும் நம்மூர் . .

2. குடுத்தோம் இவர்களுக்குச் சந்திராதித்தவத் . .

3. சுவஸ்தி பாலந்களுக்குரித்தாகவும் இவர்களுக்கு . .

4. . . த்தரயாவதாகவும் நம்மூர்க்கும் பிடாகை

5. சேரிகளில் பணிசெய்து பதக்கு நெல்லும் சோறு

V[1]

1. வும் இப்பரிசு ஸ்ரீ ராஜராஜ விண்ணகராழ்[வார்] . . .
2. ளாக வூவஸெ்ஷ செய்து நியோமம் குடு . . . .
3. [ப]ணித்தார் ஸ்ரீசே[கிதன்ம வா] மணிச்சேரி
4. யதிகுல தன் [ம] மணிச்சே[ரி] உஷூஷூன் செ . . .
5. வைஷ்ணவர் ர க்ஷை ஸ்ரீகரணத்தவர் ரஷெ[க்ஷ]

VI

1. . . . . . . . . . . . . லத்தாநு லங்கனும் றுன . . . . . தெய்வத்தாறுமிண் . . . . . .
2. ம் கோறப்பணிப் படாரப் பறைமையா(ல்) அவர்க்கு முந்பு தச்சுப் பணியா . . . .
3. செல்லாமையில் இப்பதிநறுவரும் நம்மூர் வா . . க்கு முந்பு பணிசெய்து வருங் . . .
4. வருதிலால் இவர்கள் வடக்கு வஜிராதித்தவலிப் பிடாகைக்கும் அடுத்தபணி செய்து
5. தச்சர்கள் அவர்கள் பேரால் நீர் நிலம் இரண்டும் [தீக்கை நிற்கா] பணி சேமக்களாக . . .
6. கொல்லர்கள் அறுவர்க்கு பேரால் நீர் நிலம் ஒரு[கொல்]லை நிலம் அனுமாவும்
7. . . . . . . . . . . . . . . . . . . . . . . . . . . . . . . . . . . .

VII

1. . . . . . . .
2. . . . யனி நல்லூர் பேராறும் கொற்ற மங்கலமு . . நிலன் இருபத்தொன்றே அரைக்காலும்

1. V - ன் உடனுள்ள ஒரு பிற்கால கல்வெட்டில் இருவரிகள் தெலுங்கு எழுத்தில் உள்ளன.

3. . . . . . . முக்கலமும் . . . . . யான் பணித்து கூட்டமிருஞு நம்மூர் தேவர்கள் . . .

4. . . . . . . மும் . . . . . நம்மூர் தேவர்களுக்கே பல . . விலைக்

5. . . . . . . தாமரு மங்கலமும் . . . வஜ நிலமும் . . . பங்குகள் நாலு . . . .

VIII

1. . . . . . . . . . . . . . .

2. . . . . பதக்கு . . . . . . . . ற்க்குத் தெ . .

3. . . ம் நாலுமாவுக்கு ஒரு காசும் . . . நிலத்தால் ஸந்சு

4. . . . லைக்கு ஸ்ரீகோயிலில் . . . . செய்வார்க் . . . . .

5. கும் ஸ்ரீ வையிஷ் . . . . . .

6. . . . . . . . . . . . . . . .

X

1. . . . யாகதுடைய நிமிர்சுடர் பெ . . .

2. . . கோயிற்(ச்) சயங்கொண்டான் . .

3. . . தண்ட . . . . கடலிலங்கய . . .

4. . . றியுக்குடைஞு தென்றமிழ் மண்

5. . . . சனாகிய விக்ரம பாண்டியன்

6. . . . . . . . . . . . .

## தமிழ்நாடு அரசு தொல்லியல் துறை தொடர் எண் : 1227/2024

| | | | |
|---|---|---|---|
| மாவட்டம் | : விழுப்புரம் | ஆட்சியாண்டு | : – |
| வட்டம் | : விழுப்புரம் | வரலாற்று ஆண்டு | : 12-ஆம் நூற். |
| ஊர் | : எண்ணாயிரம் | இ.க.ஆண்டறிக்கை | : – |
| மொழி | : தமிழ் | முன்பதிப்பு | : – |
| எழுத்து | : தமிழ் | | |
| அரசு | : சோழர் | ஊர்க்கல்வெட்டு எண் | : 25 |
| அரசன் | : – | | |

இடம் : திருஅழகிய நரசிங்கப்பெருமாள் கோயில் மகாமண்டபத் தெற்குச் சுவர்.

குறிப்புரை : துண்டுக் கல்வெட்டுகள். கி.பி.12-ஆம் நூற்றாண்டு .

Summary : Damaged bit inscriptions. 12th Century Characters.

கல்வெட்டு :

I

1. து பணித்தவெழுத்து(கி) வ௸கி நாயற்று
2. . . ஊர் வாரியப் பெருமக்கள் கண்டு நம்மூர்
3. ஞ்ரூர்கள் தாம் உழுத நிலத்தால் . . . . . .
4. தூணியும் . . . . . . . . . . . .

II

1. ட்ட இறையும் இறுக்கக் கடவோமாகவும்
2. யிரமும் இன்நிலத்துக்கு
3. ந்பதற்கு கொண்ட காசுங் வேறுமு-
4. தஞ்னும் கைச் செல்ல அறக்கொண்டு மு
5. கொண்டார்க்கு ஜனநாதச் சருப்பேதி மங்

கல்வெட்டு எண் : 14

I

1. . . . . . . .

2. ௬௨ மேல்லோயாணவ வஃஷ . . .

3. [ப]னையூர் நாட்டு ஸு ஹூஷேயந் தனியூர் ஸ்ரீ . . . .

4. க்கோலி[ருவா] நல்லுர் பற்று ஆக . . .

5. தித்த நில[மி]ருமா ஆக நிலம் ப . . .

6. பொ[ன்]வில்ல திருநாமத்துகாணி . . .

கல்வெட்டு எண் : 14A

II

1. நிதிப் பிறக்கமும் ஆர்த்தவந் அக[நகர்]

2. தீதமர் வல்வினை மாதமாலிங்கமும்

3. [நா]ட்டுத் தனியூர் ராஜராஜச் சதுப்பேதி மங்க[லத்து]

கல்வெட்டு எண் : 15

1. இவ்வூர் ஜ . [ஊணி] மாஷேவர் கோயிலுக்கு(த்) ஷிரு மு . . . . . . தோம் தாங்களும் இவை . . .

2. யியாலும் நீங்கும் ..... வ இவ்வூர் ஃஹாஷேவர் . . . . ள்ளி திருவரங்க தேவ லே . . . .

கல்வெட்டு எண் : 15A

1. [வ]ஜு ாதித்தவற் . . . . . .

2. ஜாஷஜச் சதுர்வேதி மங்கலத்தால் தென்பிடாகை

3. . . . . . . . . . . . . . .

4. ஊருளுகிற அமுத . . . . . . எழுத்து . .

5. ன்னாட்டு [மனீர்] பாக்கத்து . . . . . . . .

கல்வெட்டு எண் : 16A & B

1. சந்திரறொல் குலத்திந்திர [ரதனை] . . . .

2. [பலத]நத் தொடு நிறை குலதனக்[குவையும்] . . . . . க்க

3. [பூசுரர் சே]ர் நல் கோசலை நாடு[ம்] . . . . . . . முன்

4. தண்டபுத்தியும் இரண[சூரனை] . . . . . . . .

கல்வெட்டு எண் : 16B

1. . . . மாபப் பாளமும் காவலம் புரிசை மேவிலிம் . . .

2. முங் கலைதக்கோர் புகழ் தலைத்தக் கோலமும் . . . .

3. ம் கலாமுதிர் கடுஞிறல் இலாமுதிர் தேசமும் . . . .

4. தொழுகடற் காவற் கடுமுரட் கடாரமும் மாப்[பொரு] . . .

1. . . . . .. . . . .

2. கு நோக்கின தென்மேற்கு . . ட்டுக்கு ௬ ௪ ௨ இங்கே உ ஆ சதிர . . . .

3. ௪ யார் ஸூமிகை தெற்கு நோக்கிந உம் ச . . . . இங்கே . . . .

4. . . . . வடபாட்டுக்கு கைய்யாக உண்பதாக கொண்ட . . . . . .

5. ரையாய் மேடாயத் தென்வட . . . . . . இவன்டசை திச . . . .

கல்வெட்டு எண் : 12

1. னவாறு பெருத்த கடியாறு . . .

2. யஊ மங்கிடப்ப ஏறின னி . . .

3. ருபரித்திரங்க மும் . . . .

4. . . மீநவந் ப . . . . .

5. . . . . .

6. பக்கத்து ஶதுர் ஃஶியும் நாயற்று . . .

*தமிழ்நாடு அரசு தொல்லியல் துறை* *தொடர் எண் : 1228/2024*

| | | | |
|---|---|---|---|
| மாவட்டம் | : விழுப்புரம் | ஆட்சியாண்டு | : 8 |
| வட்டம் | : விழுப்புரம் | வரலாற்று ஆண்டு | : பொ.ஆ.1020 |
| ஊர் | : எண்ணாயிரம் | இ.க.ஆண்டறிக்கை | : – |
| மொழி | : தமிழ் | முன்பதிப்பு | : – |
| எழுத்து | : தமிழ் | | |
| அரசு | : சோழர் | ஊர்க்கல்வெட்டு எண் | : 26 |
| அரசன் | : முதலாம் ராஜேந்திர சோழன் | | |

இடம் : திருஅழகிய நரசிங்கப்பெருமாள் கோயில் முன்மண்டபம் உண்ணாழியில் உள்ளது.

குறிப்புரை : திருமன்னி வளர என்ற மெய்க்கீர்த்தியுடன் தொடங்குகிறது இக்கல்வெட்டு. மன்னனின் ஆணையின்படி ஸ்ரீராஜராஜசதுர்வேதி மங்கலம் என்ற தனியூரின் மஹாசபை அங்கத்தினர்கள் ராஜராஜவிண்ணகராழ்வார் திருமுற்றத்தில், அவ்வூரை நிர்வாகம் செய்கின்ற சந்திரசேகரன் வெண்காடனுடன் கூடியிருக்க மன்னன் அக்கோயிலுக்கு அளித்த நிலக்கொடைபற்றி பேசுகிறது இக்கல்வெட்டு. தினமும் அதிகாலை தோறும் வெண்ணைக்கூத்தருக்கு வெண்ணைப் படைக்கவும், விளக்கெரிக்கவும், பாலமுது படைக்கவும் ராஜேந்திர சோழன் என்னும் பெயரில் நிலமளிக்கப்பட்டிருந்தது.

Summary : The introduction Commenecs with the words திருமன்னி வளர etc. States according to an order of the king, the assembly of SriRājarāja Chaturvēdi-maṅgalam, a *ta̱niyūr,* met together at the Courtyard of the temple, along with a person, who governed this village and made a gift of land to the Ve̱ṉnaik - kūthar for the offerings at the early morning butter, ghee, milk and for burning lamps etc.

கல்வெட்டு :

I

1. ஸ்வஸ்திஸ்ரீ திருமன்னி வளர யிருநில மடந்தையும் போர்ச்சயப் பாவையுஞ் சீர்த்தனிச் செல்வியும் தன் பெருந்தேவியராகியின் புற நெடுதுயிலூழியுள்ளிடை துறைநாடுந் துடர்வன வேலிப் படர் வனவாசியுஞ்

சுள்ளிச்சூழ் மதிட் கொள்ளிப்பாக்கையுந் நண்ணற்(க்) கருமுரண் மண்ணைக் கடக்கமும் பொருகடலீழத்தரயர் தமுடியு மாங்கவர் தேவி

2. யரோங்கெழில் முடியும் முன்னவர் பக்கல் தென்னவர் வைத்த சுந்தர முடியுமிந்திரனாரமுந் தெண்டிரை யீழமண்டல முழுவது[ம்] மெறியடைக்கேரளந் முறைமையிற் சூடுங் குலதனமாகிய பலர் புகழ் முடியும் செங்கதிர் மாலையுஞ் சங்கதிர் வேலைத் தொல்பெருங்காவல் பல்பழந் தீவுஞ் செருவில் சினவி யிருபத்தொருகாலரை களைகட்ட பரசுராமன் மேவருஞ்சாந்திம-

3. த்தீவரண் கருதி யிருத்திய செம் பொற்றிருத்தகு முடியு மாப்பொருத் தண்டாற் கொண்ட கோப்பரகேசரி பந்மரான ஸ்ரீராஜேந்த்ரசோழ தேவர்க்கு யாண்டு அ ஆவது ஜயங்கொண்ட சோழ மண்டலத்து ஸ்ரீஹஷேயந் தனியூர் ஸ்ரீராஜராஜ சதுர்வேதி மங்கலத்து ஊஹாஸஹையோம் [நம]க்கு நம்மையுடைய சக்ரவத்திகள் ஸ்ரீராஜேந்த்ரசோழ தேவர் திருவாய் மொழிந்தருள நம்மூர் பரிபாலிக்கின்ற [உழவ களே]-

4. ண்டார் வளநாட்டம்பர் நாட்டு திருநலக்குடி திருநலக்குடையான் சந்த்ர ஸேகரன் வெண் காடனு மிருக்க நம்மூர் ஸ்ரீராஜராஜ விண்ணகராழ்வார் திருமுற்றத்து கூடத்து வெண்ணை[க்]கூத்தர்க்கு நாங்கள் குடுத்த விளைநிலம் ஸ்ரீதேவிவதிக்கு மேற்கு ஸ்ரீமும்முடி சோழ வாய்க்காலுக்கு த்தெற்கு மூன்றாங்கண்ணாற்று வாறாங்கண்ணாற்றுழுள்ள நிலத்துக்குக் கீழ்கை வடக்கு நோக்கி நாற்பத்திரண்டரை தென்கே[1] மேற்கு நோக்கிப்

5. . . . டா பி. நுற்றெபத்திரண் . . முக்கால் . . . . . . . . . . . . . . . . . . . . . . . . . . . . . . . . . . . . . . . . . . . . றைவாறே வடக்கு நோக்கி நாற்பது இதன் மேற்கு நாற்பத் . . . . . . . . . ன்றவாறே . . . . கு நோக்கி போன . . த்த மூன்றரை மிகை . . . . . . . முப்பத்திரண்டு கேவந்த வாற் . . குழி நாலாயிரத்துக்கு விற்றுத் தொண்ணூற்றெண் . . . .

6. . . . . . . . . ஒன்றரையே யிரண்டு மாமுக்காணிக்கீழ ரையே மூன்று மாகாணி கீழரை யினால்த்திருநந்தவனமாக இட்ட நிலம் ஸ்ரீ . . . . வ வதிக்கு மேற்கு ஸ்ரீமும்முடிசோழ வாய்க்காலுக்குத் தெற்கு நாலாங்கண்ணாற்றிரண்டாஞ் சதிரத்திலுமஞ்சாங் கண்ணாற்[றி]ரண்டாஞ் சதிர[த்தி]லுமாக இந்நிலத்திற்கு [தெ]ற்கில் [செ]ழிய மங்கலவீதி தன்கிடப்பே நீங்கல்களும் மங்கல வீதி நாராசத்துக்கு வடக்கு மேலை மங்கல

1. தெற்கே - என்று இருத்தல் வேண்டும்.

7. . . . . . நீங்கலாக இத்தெருவுக்குக் கிழக்கு நம் வெண்ணைக் கூத்தனென்னுந் திருநந்த வனத்துக்கு மிகை முப்பத்து நாலு[ம்] தென்கை முப்பத்தொன்பது தேனரை யேய் கிழக்கு நோக்கி யிருபதரைக்கோல் சென்ற வாறேய் வடக்கு நோக்கி முப்பத்து நாலு கீழ்பாட்டுக்கு [கிழக்]கு மிருபத்தெட்டு [மி]தன் கிழக்குஞ் செய்யரைக்காற் கோல் சென்றவாறேய் வடக்கு நோக்கி யிருந்ததே . . ட்டான கீழ்பாட்டுக்குக் கையிருபத்து நாலு

8. . . . . யிருபத்து நாலுகை வந்தவாற்றால் நிலன் ஒன்பது மாக்காணியிலும் போந்த ஹோ[க]ங் கொண்டு வருஷாதிகூவற் [நிகல]ச் செய்த நிவந்தங்களாவன வெண்ணைக்கூத்தர் நிசதமுஞ்சிறுகாலைப் பசுவின் வெண்ணை நாழியமுது செய்தருளவும் இந்நாழி வெண்ணையும் வைவாநஸரை கொண்டுருக்கு வித்தவிடத்துப் போந்த நெய் மூவுழக்கு இந்நெய் மூவுழக்கும் மவ்காலத் தன்னற்கோக்கண்காணி

9. . . . . . . . . . . களிற் செய்கின்ற ஸ்ரீகோயில் . . . . . கண்காணியொடும்முது செய்தருளின . . . பாதையுரு . . . . . . . . ண்டின நெய் ஐஞ்ஞாழியுழக்குஞ் சனிநாளாவட்ட ஹாகூரக்கிடை மூன்றுக்கும் கூவாவதார்க்கிடையொன்றுக்கு மிரா [மூன்]றொத்து வாசி[க்]குமிடத்து விளக்கெரிக்கவுமவ் வரிசைகளில் . . வசம் வைவாநஸரெ[ரி]க்க வளந்து குடுக்கக் கடவர்களாக[வும்]

10. உச்சம்போது இருநாழியாலுமிரு நாழி பழவரிசியுமட்டிப் பாற் போனகமாக்கி யமுது செய்தருளும் பேதெட்டி கொ[ண்*]டமுது செய்தருளவும் இராவிருநாழி பாலமுது செய்தருளவு முச்சம் போதமுது செய்தருளும் போது ஸ்ரீராஜேந்த்ரசோழனென்னுந் திருநாமத்தால் வைத்தார் வாயிலுண்ணுங் கலமொன்றினுக்கு வரியறக்கத்தின் கைக்குத்தலரிசி யிருநாழியு நெய்யிரு செவிடரை . . . .[2]

2. பிற்பகுதி கிடைக்கவில்லை.

## தமிழ்நாடு அரசு தொல்லியல் துறை தொடர் எண் : 1229/2024

| | | | |
|---|---|---|---|
| மாவட்டம் | : விழுப்புரம் | ஆட்சியாண்டு | : 15 |
| வட்டம் | : விழுப்புரம் | வரலாற்று ஆண்டு | : பொ.ஆ.1133 |
| ஊர் | : எண்ணாயிரம் | இ.க.ஆண்டறிக்கை | : – |
| மொழி | : தமிழ் | முன்பதிப்பு | : – |
| எழுத்து | : தமிழ் | | |
| அரசு | : சோழர் | ஊர்க்கல்வெட்டு எண் | : 27 |
| அரசன் | : முதலாம் இராஜாதிராஜ சோழன் | | |
| இடம் | : திருஅழகிய நரசிங்கப்பெருமாள் கோயில். | | |

குறிப்புரை : கல்வெட்டின் தொடக்கம் காணப்படவில்லை. மன்னவரின் ஆணையின்படி ஸ்ரீராஜராஜச் சதுர்வேதி மங்கலத்தின் பெருங்குறி சபை அக்கோயில் திருமுற்றத்தில் கூடியிருந்தது. அப்போது அந்நாடு கூறுகொள்கின்ற திவாகரன் மூர்த்தியான ராஜநாராயண மூவேந்தவேளானும் நிர்வாகத்தினன் அத்திப் புலியூருடையான் ஆதித்தன் தாமோதிரனும் உடனிருந்தனர். மன்னன் அக்கோயிலுக்கு நிலதானம் செய்திருத்தல் வேண்டும். பிற்பகுதி காணப்படாததால் விவரம் அறிந்து கொள்ள முடியவில்லை.

Summary : Beginning of the introduction is lost. State that on the Order of the king, the assembly of Sri Rāja - rāja- Chaturvēdimaṅgalam met together at the Courtyard of the temple, along with the persons who governed the village and village lands, and made some gifts to the temple. Remaing portion is lost.

கல்வெட்டு :

1. . . . . . .
2. விளங்கு முடி கவித்த வீரசலாமேகன் பொரு(க்)களத்தஞ்சித்தன் கார்க்களிறிழந்து கவ்வையுற்றோடித்தன் காதலியோடும் தன்றவ்வையைப் பிடித்த தாயை மூக்கரிய ஆங்க[வ]மானம் நீங்குதற்காக மீட்டும் வந்து
3. . வாட்டொழில் பு[ரி]ந்து வெஞ்சமத்துலந்தச் சிங்களத்தரசந் பொன்னணி முடியும் கன்னரன் வழிவந்து உறைகொள் ஈழத்தரசராகிய சீர்வல்லவன்

மதனராசன் எல்லொளி தடமுடியுங் கொண்டு வடபுலத்திருகா-

4. லாவதும் பொருபடை நடாத்தி கண்டன் தினகரந் நாரணன் கணவதி வண்டலர் தெரியல் மதிசூதன[ன்] என்றெனைப் பலர் அரசரை முனைவயிற்றுரத்தி வம்பலர் தருபொழிற் கம்பிலி நகருள் சளுக்கியர் மாளிகை தகர்ப்பித்

5. திளக்கமில் வில்லவர் மீனவர் வேழ்குல சளுக்கியர் வல்லவர் கௌசலர் வங்கணர் கொங்கணர் சிந்துரர் ஐய்யணர் சிங்களர் பங்களர் அந்திர[ர்*] முதலியர் அரைசரிடு திறைகளும் ஆறிலொன்றவனியிற் கூறு

6. கொள்பொருள்களும் உகந்து நான் மறையவர் முகந்து கொளக்குடுத்து விஸ்வலோகத்து விளங்க மனுநெறி நின்றஸ்வமேதஞ் செய்தரைசு வீற்றிருந்த ஜயங்கொண்ட சோழன் உயர்ந்த பெரும் புகழ்

7. கோராஜகேஸரி வநூரான உடையார் ஸ்ரீ ராஜயிராஜ ஷேவர்க்கு யாண்டு யிரு ஆவது நாள் ஊா [illegible] உ னால் ராஜேஞ சோழவளநாட்டுப் பனையூர் நாட்டுத் தனியூர் ஸ்ரீராஜராஜச் சதுவே்தி மங்கல-

8. ப்பெருங்குறிம[க்]களோம் இவ்வாட்டை ஐஷப நாயற்று அபர பக்ஷத்து ஸுஜிஉ . . . . . ன் கிழமையும்

9. திருக்கேட்டை நாள் நடக்கு மூலதெய்வமாயுள்ள ஸ்ரீ ராஜராஜ விண்ணகர் ஆழ்வார் திருமுற்றத்து

10. . . பெருங்குறி கூடியிருந்து இந்நாடு கூறுகொள்கின்ற திவாகரன் மூர்த்தியான ராஜநாராயண மூவேந்த வே

11. ளாரும் இவ்வூர் பரிபாலிக்கின்ற அத்திபுலியூருடையான் ஆதித்தன் தாமோதிரநும் இருக்க பணித்த எ-

12. ழுத்து கன்னி நாயற்று முதல் ஸஉவற்ஷரஃ செய்கின்ற ஊர் வாரியப் பெருமக்கள்களோ[ம்]

13. . . . . . . . . யுள்ளிருந்து . . . . . துத்த சப்ப ப . . ன்றி குன்றிலப்பள்ளி கொண்டாள்கின்ற . . . . . . . . .

14. . . . . . . . . . . . . . . . . . . . . . . . . . . . . . . . . . . . . . . . .

## தமிழ்நாடு அரசு தொல்லியல் துறை தொடர் எண் : 1230/2024

| | | | |
|---|---|---|---|
| மாவட்டம் | : விழுப்புரம் | ஆட்சியாண்டு | : – |
| வட்டம் | : விழுப்புரம் | வரலாற்று ஆண்டு | : 11-ஆம் நூற். |
| ஊர் | : எண்ணாயிரம் | இ.க.ஆண்டறிக்கை | : – |
| மொழி | : தமிழ் | முன்பதிப்பு | : – |
| எழுத்து | : தமிழ் | | |
| அரசு | : சோழர் | ஊர்க்கல்வெட்டு எண் | : 28 |

அரசன் : முதலாம் இராஜாதி ராஜ சோழன்

இடம் : திரு அழகிய நரசிங்கப் பெருமாள் கோயில் மகாமண்டபம் உட்சுவர்.

குறிப்புரை : சிதைந்த மெய்கீர்த்திப் பகுதி. எண்.27- ஐச் சேர்ந்ததாக இருக்கலாம்.

Summary : This bit inscription is a part of a prasasti of Rajadhiraja Chola, may connected with previous record.

கல்வெட்டு :

II

1. . . . . .
2. [ப]டை]யாலங்கவன் சேனையுள் கண்டபய்யனும் . . .
3. [திண்]டிறல் விரிதர் விக்கியும் விசையாதித்தனும்தரு . . .
4. [சமரபீருவோ]த்துடைய நிமிர் சுடர் பொன்னோடய்ங்கரி புரவியோ[டும்] . . . .
5. [துன்னார் கொ] ள்ளிப் பாக்கை உள்ளெரி மடுப்பித்து ஒரு தனித் [தண்டால்] . . . .
6. [விக்கிரமபாகுவி]ன் மகுடமும் முன்றனக்குடந்து தென்றமிழ் . . . .
7. [இலங்கே] சநாகிய விக்கிரம ஙாகுவின் பருமணி மகுடமும் . . . . .
8. சீரிதென்றெ[ண்ணி] உளங்கொள் நாடுதன் ஊறவோடும் . . . . .

* வரிகளின் தொடக்கத்தில் இட்ட அடைப்புக் குறியுள் இட்ட வார்த்தைகள் இல்லை என்றாலும் பொருள்பொதிந்ததாக இருக்குமாறு தரப்பட்டுள்ளது.

## தமிழ்நாடு அரசு தொல்லியல் துறை தொடர் எண் : 1231/2024

| | | | |
|---|---|---|---|
| மாவட்டம் | : விழுப்புரம் | ஆட்சியாண்டு | : – |
| வட்டம் | : விழுப்புரம் | வரலாற்று ஆண்டு | : 11-ஆம் நூற். |
| ஊர் | : எண்ணாயிரம் | இ.க.ஆண்டறிக்கை | : – |
| மொழி | : தமிழ் | முன்பதிப்பு | : – |
| எழுத்து | : தமிழ் | | |
| அரசு | : சோழர் | ஊர்க்கல்வெட்டு எண் | : 29 |
| அரசன் | : முதலாம் குலோத்துங்க சோழன் | | |

இடம் : திருஅழகிய நரசிங்கப்பெருமாள் கோயில் அர்த்தமண்டபத் தெற்கு ஜகதி.

குறிப்புரை : துண்டுக்கல்வெட்டுகள். 'பூமாது புணர' எனத் தொடங்கும் விக்கிரம சோழனின் மெய்கீர்த்தியின் துண்டுக்கல்வெட்டு, தெற்கில் சேரி, வடக்கில் சேரி என்று கூறப்பட்டிருக்கும் இருசேரிகளைச் சேர்ந்த மன்றாடிகள் வசம் 96 ஆடுகளை ஒப்படைத்து விளக்கெரிக்க நெய் ஏற்பாடு செய்த செய்தியைக் கூறுகின்றது.

Summary : Bit inscriptions. First bit contains only a part of introduction (of Vikrama chola) Commencing with the words 'பூமாது புணர' etc. Next bit, States that the 96 sheep hand over to the Shepherds who belongs to the South and North part of the Village, to burn a lamp in the temple.

கல்வெட்டு :

I

1. ஸ்வஸ்திஸ்ரீ பூமாது புணரப் புவிமாது வளர நாமாது விளங்க ஜயமாது விரும்ப தன்நிரு பதுமலர் மன்நவர் சூட மன்னிய உ[ரிமையில்] . . . . . . .

II

1. கு . . சந்த்ராதித்தவல் இறையிறுப்பதாகவும் தெற்கில்சேரி மன்றாடி காரி பல்லவரையனும் வடக்கி
2. . . கட்ட இரண்டு சேரி மன்றாடிகள் வசம் விடுவித்த ஆடு தொண்ணூற்றாறினால் சந்த்ராதித்தவலொரு திருவி . . . . .

3. ரிவிக்கக் கடவார்களாகவும் மித்திருநீலக் குடியான் சந்திரசேகரன் வெண்காடனம்மூர் *ஸஹாஶிகூ*வல் வா . . . . . .

4. ங்கண்ட முடியவு முறையெழுதுவித்து *ஸ்ரீராஜராஜ* விண்ணகர்த் திருச்சித்திரகூடத்து வைப்பி . . . .

5. ரிக்கவுமேடழிவு சோரவுங் கடவராகவுமி [தேவர்]த் திருமுற்றத்தில் நின்றும் புறம்பு கொடு போகாமைக்

6. கடவராகவும் இப்பரிசு நிவந்தங்கள் *ஸஹாஶிகூ*வல் நிற்பதாக நிவந்தஞ் செய்தோமிவ்வூர் *ஊஹாே* . . .

7. ப்பாம்பு நின்றித் தாமோதர *கூஉ*வித்தன் பணியால் *ஸ்ரீராஜகெஸரி*க்சேரி *ஊயூஷ*ன் நரசிங்க நக்கனேன் இ . . . . . .

## தமிழ்நாடு அரசு தொல்லியல் துறை தொடர் எண் : 1232/2024

| | | | |
|---|---|---|---|
| மாவட்டம் | : விழுப்புரம் | ஆட்சியாண்டு | : – |
| வட்டம் | : விழுப்புரம் | வரலாற்று ஆண்டு | : 11-ஆம் நூற். |
| ஊர் | : எண்ணாயிரம் | இ.க.ஆண்டறிக்கை | : – |
| மொழி | : தமிழ் | முன்பதிப்பு | : – |
| எழுத்து | : தமிழ் | | |
| அரசு | : – | ஊர்க்கல்வெட்டு எண் | : 30 |
| அரசன் | : – | | |

இடம் : திருஅழகிய நரசிங்கப்பெருமாள் கோயில் அர்த்தமண்டபத் தெற்கு பட்டிகை.

குறிப்புரை : மிகவும் சிதைந்து துண்டுக்கல்வெட்டுகள். கி.பி 11-ஆம் நுற்றாண்டு எழுத்தமைதி மூன்று ஸ்ரீகோயில் தொடர்பான நிலக்கொடையைக் குறிக்கும் துண்டுக் கல்வெட்டுகள் இவை. திருப்பணிகளின் போது கல்வெட்டுகளின் முக்கியத்துவம் தெரியாமல் சிதைந்து விட்டனர்.

Summary : Very badly bit inscriptions. Belongs to the 11nth C.AD.

Mentions land gifts to the three temples in the Village of Sri Rajaraja Chaturvedimangalam. Very important historical inscriptions are damaged due to the unwarrant of and mis appropriation of temple revovatons.

கல்வெட்டு :

I

1. ஸ்வஸ்திஸ்ரீ புகழ்மா . . .
2. யாளொடும் வீற்றிருந் . . .

II

1. . . . . . . . . . . . . . . . . . . . . . . .
2. லும் அருவி நிலத்திலுங் கொண்டு விட்ட நிலங்களும் மரங்களுந் தோட்டமுமாவன நம்மூர்ப் பிடாகை அருமொழி தேவ வளநாட்டுச் சாத்தனூரான அருமொழி தேவ நல்லூரில் குந்தவைவதிக்கு கிழக்கு

சந்திரசேகர வாய்க்காலுக்கு தெற்குக் கண்ணாற்று ௩ சதிரத்து தெற்கடையப் பற் . . .

3. . . ன கிரமவித்தனும் இக்கு மோதவக்[1] கிரமவி[த்தனு]ம் கா . . . . . . ட்டு அருளாளக் கிரமவித்தனும் வங்கிப்புறத்து நாராயணக் கிரமவித்தனும் பக்கல் விலை கொண்ட ரூ வசூ௩ ம் ௨ கண்ணாற்று ௩ சதிரத்து வடக்கடைய மேலை கிழக்கடைய மேற்படி ஊர்கள் பக்கல் விலைகொண்ட ரூ ௨ ம் ஆக [ஸரபி]வஉம் ௩ கண்ணாற்று சதிரத்து கி . . .

4. [நி]லத்து ஸைவிலை கொண்ட இ நிலம் ஆக ரூ . . ௬ ௭ க்கு விலை இட்ட ௲ . . கவம் இந்நிலம் இறையிலியாக இழிச்சு நாங்கள் பொலியூட்டாக கொண்ட காசு க இக்காசு ஒன்பதுங் கொண்டு இந்நிலம் இறையிலியாகப் பெறுவதாகவும் பதி[ெ]ன]ட்டு நாட்டு ஸ்ரீவயிஷ்ணவர் வழி . . . . . . . . நிமந்தமாக அமுது செய்கைக் கருங்கடக்கைக்கும் மடம் எடுக்க கொண்ட . . .

5. . . ன்று மேற்கு நோக்கி அருவிமனையில் ஸைவிலை கொண்ட மனை கூ இம்மனை ஒன்பதுக்கும் மனைப்படப்பைக்கும் மேல் நோக்கின மரத்துக்குங் கீழ்நோக்கின கிணற்றுக்கும் விலை இட்ட காசு உவம் இம்மடத்துக்கு கறியமுதுக்கு தோட்டமாக ஶ்ராம வாஸ்துவில் நடுவில் போந தெருவுக்கு மேற்கு வடக்கில் மங்கல வீதிப்புழைக்கடையா செறு . . .

III

1. . . . ய்யவும் திங்க வைச்ச . . .

2. தாகவும் மூன்று பங்கும் . .

3. . . . முடையார்க . [து]ங்கள் கீழ் . . .

4. . . . . . .

5. அடுவாரோம் . . . . . . .

6. . . . . . . . .

7. . . . ஸ்ரீகோயில்களுக்கு

8. . கின்ற உவச்சர்கள் ஸ்ரூஹணன்

9. ர்க்கும் இவை . . . . . . ஐய்யநர்

10. . . [குமரத்தன்] சோழனுக்கும்

11. களான சித்திரவாணனுமாக இவர்

12. . . குமாக இம்மூன்று ஸ்ரீகோயிலுக்கு

13. கொட்டுவதாக பெருங்குறி கொட்டுவ . . .

14. ம் துவக்கம் ஆகவும் வையி ஓ . . .

15. . . ரி[உடலாக] ஸ்ஹஷேயங்களு . . .

16. . . . [பங்கும்] *ஸ்ரீராஜராஜ* விண் . . .

17. . . . . . ஊ . . . உ . . . மங்கல . . .

18. . . நாலு பங்கும் ஸ்ரீகுந்தவை

19. . . *ராஉ* . . . . . ஸ்ஹஷே . . . .

20. *ராஉ* . . . . . ஸ்ஹஷேய . . . .

21. மங்கல மூன்று பங்கும் அ . . .

22. . . . . பங்கு உவச்சப் பங்கு

23. . . . ஷக்களை அர்ச்சிக்குங் . . . . . .

## தமிழ்நாடு அரசு தொல்லியல் துறை தொடர் எண் : 1233/2024

| | | | |
|---|---|---|---|
| மாவட்டம் | : விழுப்புரம் | ஆட்சியாண்டு | : – |
| வட்டம் | : விழுப்புரம் | வரலாற்று ஆண்டு | : 11-ஆம் நூற். |
| ஊர் | : எண்ணாயிரம் | இ.க.ஆண்டறிக்கை | : – |
| மொழி | : தமிழ் | முன்பதிப்பு | : – |
| எழுத்து | : தமிழ் | | |
| அரசு | : சோழர் | ஊர்க்கல்வெட்டு எண் | : 31 |
| அரசன் | : – | | |

இடம் : திருஅழகிய நரசிங்கப்பெருமாள் கோயில் - முதல் திருச்சுற்று வடக்குச் சுவர்.

குறிப்புரை : மிகவும் சிதைந்த துண்டுக்கல்வெட்டுகள்.

கி.பி 11-ஆம் நுற்றாண்டு எழுத்தமைதி. மூன்று ஸ்ரீகோயில் தொடர்பான நிலக்கொடையைக் குறிக்கும் துண்டுக்கல்வெட்டுகள் இவை. திருப்பணிகளின் போது கல்வெட்டுகளின் முக்கியத்துவம் தெரியாமல் சிதைத்து விட்டனர்.

Summary : Very badly bit inscriptions. Belongs to the 11nth C.AD.

Mentions land gifts to the three temples in the Village of Sri Rājarāja Chaturvēdimaṅgalam. Very important historical inscriptions are damaged due to the unwarrant of and mis appropriation of temple renovations.

கல்வெட்டு :

I

1. . . . இவ்வூர்களில் ஊர் நத்தங்கள் அடங்கவும்
2. . . . . த்தில் சோஉ பாகதமுமாக இச்சுட்ட[ப் பட்ட]
3. . . . செய்து குடுத்தோம் உடையார் ஸ்ரீராஜேந்த்ர சோள
4. மஹாஸபையோம் இந்நிலம் . . . . .
5. . . . களும் உள்ளிட்ட இந்நான் . . பாக்கத்து . .

II

1. . . . நல்லூரும் குறுக்கையும் . . . . . . . . . . . . . . . . . . . . .

2. . . . நல்லூரான பாலா . . . . நல்லூரும் திருப்பா . . . . ற்றியாந்தி பாக்க [சு]ந்தர நல்லூரும் நெல்வாயணி . . . .

3. . . . மகா மடபாக்கமும் . . . . . யும் . . . . . . மான விக்கிரம சீவக நல்லூரு . . செய்வாரும் . .

4. . . . கவும் அரிசி . . . . . . . . . . . . பங்கு . . . . . . . .

5. . . . . . ஊஹாதேவ நல்லூர் . . . . . . . . . . . . . . . . றிவான் எழுத்து இவை . . . . . . . . .

*தமிழ்நாடு அரசு தொல்லியல் துறை* *தொடர் எண் : 1234/2024*

| | | | |
|---|---|---|---|
| மாவட்டம் | : விழுப்புரம் | ஆட்சியாண்டு | : – |
| வட்டம் | : விழுப்புரம் | வரலாற்று ஆண்டு | : 16-17ஆம் நூற். |
| ஊர் | : எண்ணாயிரம் | இ.க.ஆண்டறிக்கை | : – |
| மொழி | : தமிழ் | முன்பதிப்பு | : – |
| எழுத்து | : தமிழ் | | |
| அரசு | : – | ஊர்க்கல்வெட்டு எண் | : 32 |
| அரசன் | : – | | |
| இடம் | : திருஅழகிய நரசிங்கப்பெருமாள் கோயில். | | |
| குறிப்புரை | : துண்டுக்கல்வெட்டுகள். | | |
| Summary | : Very badly damaged bit inscriptions. | | |

கல்வெட்டு :

I

1. பெற்ற கன்னி நாயற்று கிழமை நாள் வீர நரசிம்ம ராயர் நாயக்கர்
2. புண்ணிய ஆக உழியம் ஊமை ஸநரே ரு . . . த்தாரும் யே ருாள் . . . .

II

1. நாயக்கர் பேட்டை ஆக குடியென்று கை . . . . .
2. அழகிய சிங்க பேரூராள சின்னஇயவே வாங்கயிரவார் . . . .

கல்வெட்டு எண் : 14

1. . . . . . . . நல்லூரும் விசலூரும் மாம்பாக்க . . . . .
2. ங்கசோள தெலுங்க குலகால நல்லூரு . . . .
3. த்து . . . . . . . . இறையான்
4. . . . . ட்டா மூரான பண்டித சோள நல்லூரு . . .
5. தேயம் [ஷேவ] பேறூரும் இடைமலைக் குன் . . . .
6. . . . . . பாக்கம் . . . . . . பக்கமும்

*தமிழ்நாடு அரசு தொல்லியல் துறை* *தொடர் எண் : 1235/2024*

| | | | |
|---|---|---|---|
| மாவட்டம் | : விழுப்புரம் | ஆட்சியாண்டு | : – |
| வட்டம் | : விழுப்புரம் | வரலாற்று ஆண்டு | : 11-12ஆம் நூற். |
| ஊர் | : எண்ணாயிரம் | இ.க.ஆண்டறிக்கை | : – |
| மொழி | : தமிழ் | முன்பதிப்பு | : – |
| எழுத்து | : தமிழ் | | |
| அரசு | : – | ஊர்க்கல்வெட்டு எண் | : 33 |
| அரசன் | : – | | |

இடம் : திருஅழகிய நரசிங்கப் பெருமாள் கோயில் திருச்சுற்றுச் சுவர் வடக்கு.

குறிப்புரை : துண்டுக்கல்வெட்டுகள்.

Summary : Very badly damaged bit inscriptions.

கல்வெட்டு :

I

1. *ஶ்ரீராஜராஜ* வளநாடாவதாகவும் ॥

II

1. . . . . . . . . . .
2. முன்னவர் பக்கல் தெ(வ)ன்னவந் வைத்த சு[ந்தர]
3. . . . . . . . . . . . . . . . . . . . . . . . .
4. . . பலர் புகழ் முடியும் செங்கதிர் மாலையுங் . . .
5. [கா]வற் பல்பழந்தீவும் செருவில் சினவிலிருப . . . .
6. [பரசு]ராமந் மேல் வருஞ்சாந்திமத் தீவரண்கருதி . . . . .

I

1. . . . . . . . விலை கொண்டுடைய நிலம் எ . . .

2. [illegible] கூல் தெற்குடைய ருச ம் ஒளிபதாம் . . .

3. . . . . . . . . .

4. . . புழைக்கடை எச்சங்கிக்கு தெற்கு இருபதின் . . .

5. நாங்களே யள்ளவும் இறுப்போமாக அஸ்ரீ . . . . . .

6. . . . ஆவார்க்கு நியோகம்.

II

1. . . . . . . .

2. இல்விற்றுக் குடுத்த . . . . . உள்ளிட்டாருஞா . . . .

3. கிழாந்து . . . . . . . . . . . . . . . . .

4. . . . . . . . . . . . . மேற்கு நோக்கிப்போன வழிக்கு கிழக்கு

5. மாவும் . . . . . . . . யுடையராயும் இந்நிலத்து

6. . . . . . . . . . . யாக கல்வெட்டு வித் . . . .

7. . . . . . . . . . . . . . .

*தமிழ்நாடு அரசு தொல்லியல் துறை* *தொடர் எண் : 1236/2024*

| | | | |
|---|---|---|---|
| மாவட்டம் | : விழுப்புரம் | ஆட்சியாண்டு | : – |
| வட்டம் | : விழுப்புரம் | வரலாற்று ஆண்டு | : 17-18ஆம் நூற். |
| ஊர் | : எண்ணாயிரம் | இ.க.ஆண்டறிக்கை | : – |
| மொழி | : தமிழ் | முன்பதிப்பு | : – |
| எழுத்து | : தமிழ் | | |
| அரசு | : – | ஊர்க்கல்வெட்டு எண் | : 34 |
| அரசன் | : – | | |

இடம் : திருஅழகிய நரசிங்கப்பெருமாள் கோயில் விதானத்தில்.

குறிப்புரை : துண்டுக்கல்வெட்டுகள்.

Summary : Very badly damaged bit inscriptions.

**கல்வெட்டு :**

கல்வெட்டு எண் :16

1. . . . .
2. . . . .
3. . . . . .
4. . . . .
5. . . . .
6. ரோதிவலுத்து . . .
7. தெருங்கடைய . .
8. கிழான் ஆடி . .
9. யப் பிள்ளை [யிவ்]
10. வூர் மத்தியஸ் . .

11. யார் அத்து . . .

12. நான சத்து . .

13. வந் வுழைத்த . .

14. . . . னத்து தகு . .

15. சத்துக்கு தெற்[கு] . .

16. . . த்துகின்றோம் . .

17. . . இது சந்[தி] . .

18. [றா]தித்தவது . . . .

# நிழற்படங்கள்

பாக்கம் - தொடர் எண் - 1096

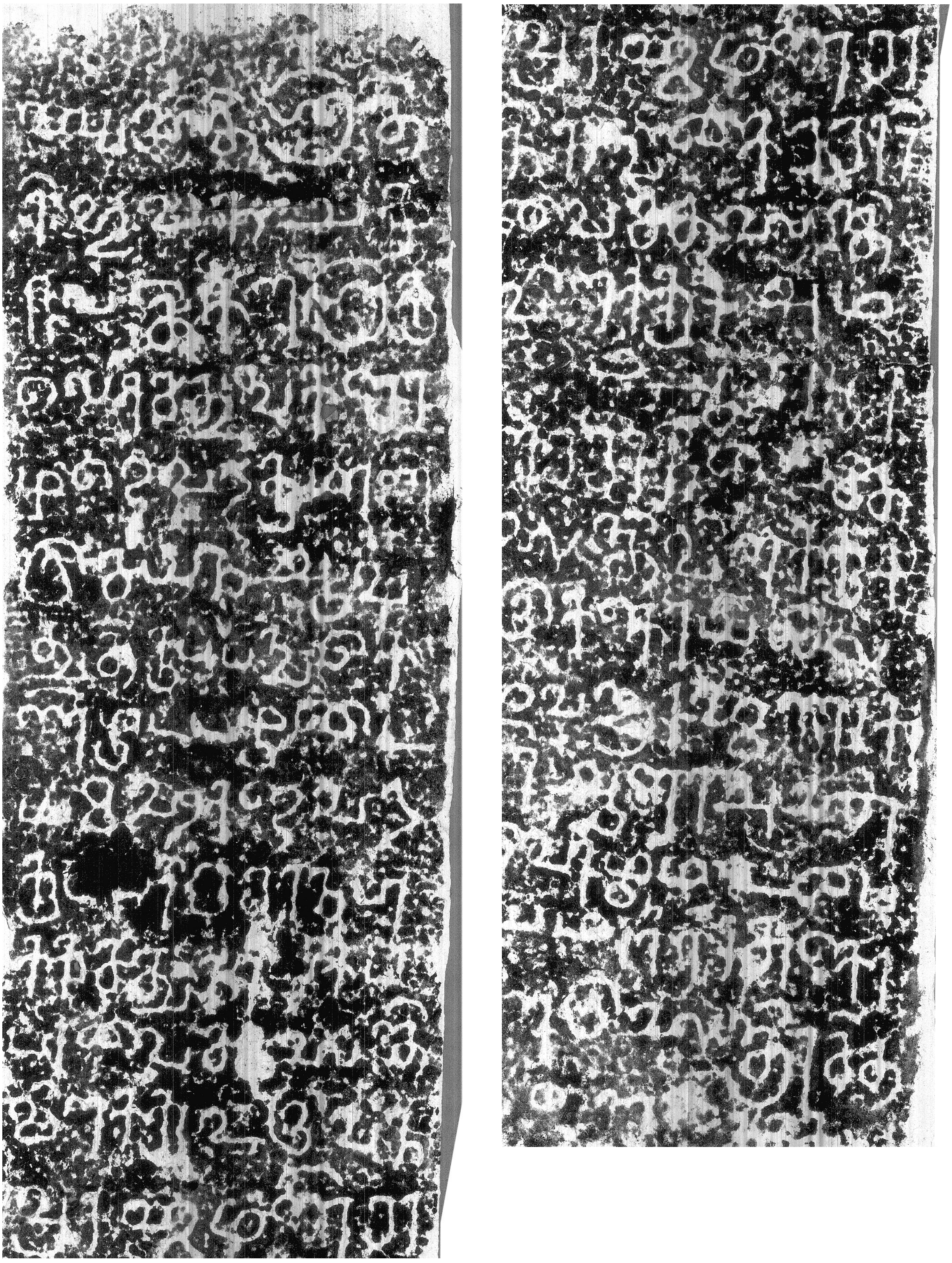

பாக்கம் - தொடர் எண் - 1099



ஏழு செம்பொன் - தொடர் எண் - 1104



ஏழு செம்பொன் - தொடர் எண் - 1106



ஏழு செம்பொன் - தொடர் எண் - 1108

சிந்தாமணி நல்லூர் - தொடர் எண் - 1114

சிந்தாமணி நல்லூர் - தொடர் எண் - 1115

அன்னியூர் - தொடர் எண் - 1123

சேசங்கனூர் - தொடர் எண் - 1141



கல்பட்டு தொடர் எண் - 1146





விழுப்புரம் தொடர் எண் - 1150

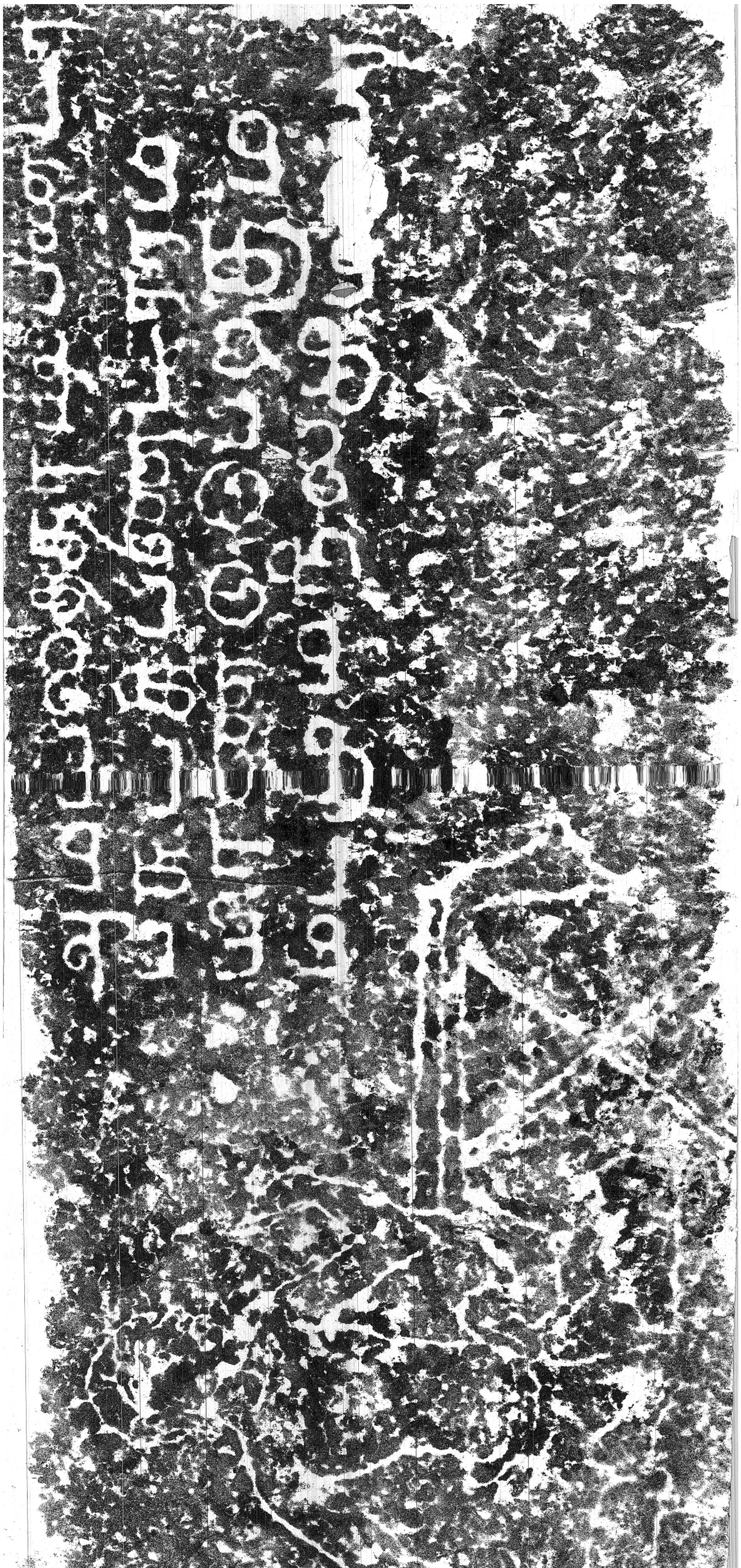

விழுப்புரம் தொடர் எண் - 1151



விழுப்புரம் தொடர் எண் - 1153





விழுப்புரம் தொடர் எண் - 1153



விழுப்புரம் தொடர் எண் - 1158

விழுப்புரம் தொடர் எண் - 1163



விழுப்புரம் தொடர் எண் - 1165



விழுப்புரம் தொடர் எண் - 1167

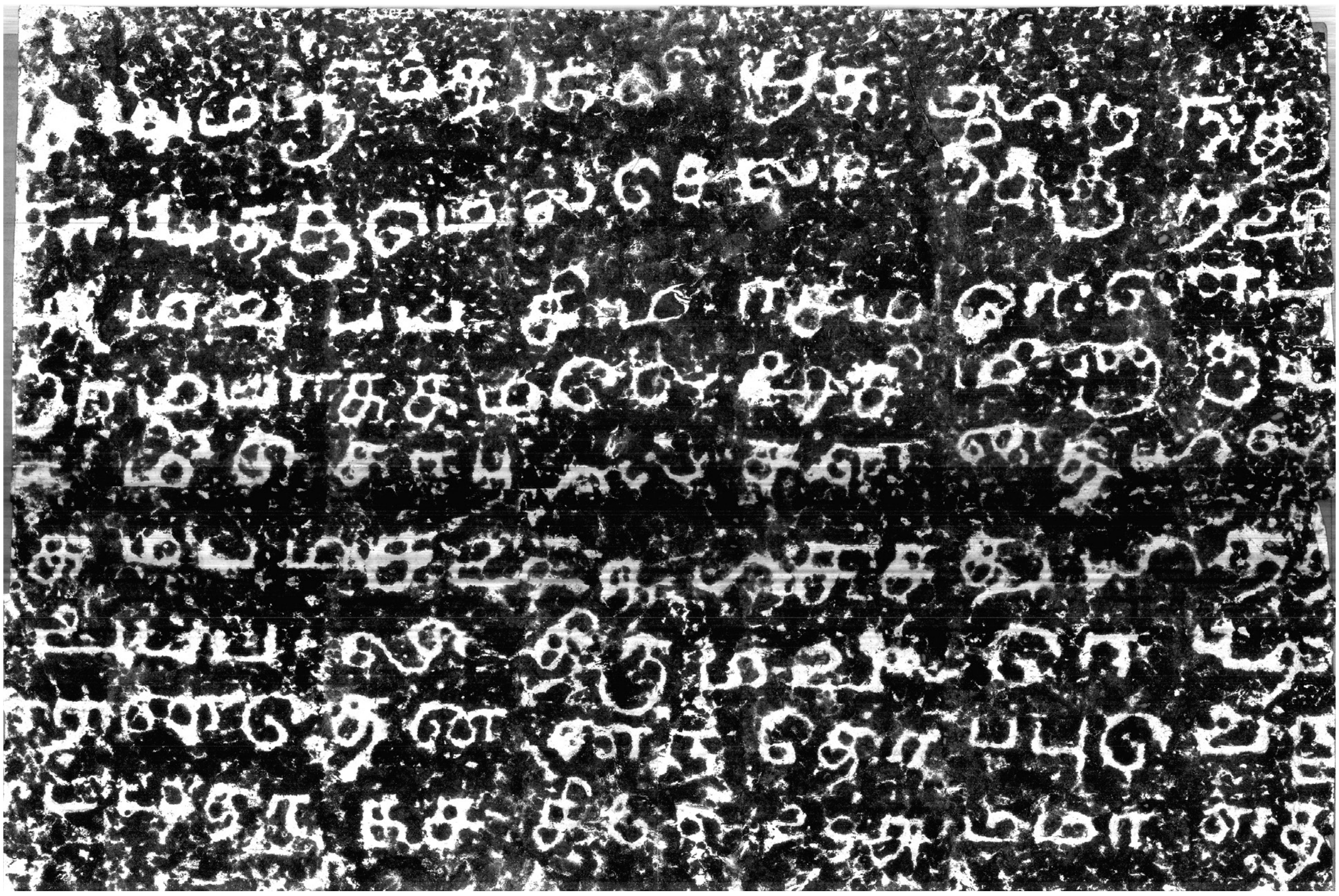

இராம்பாக்கம் தொடர் எண் - 1171

பனையபுரம் தொடர் எண் - 1195

# சொல்லடைவு

| சொல் | தொடர்எண் |
|---|---|
| அகளங்க விழுப்பரையன் | 1114/4 |
| அங்கரங்க வைபோகம் | 1123/5,1164/5, 1165/5,1210/10 |
| அங்காடிப் பாட்டம் | 1114/6,1190/13 |
| அங்காடி | 1078/2 |
| அத்தி புலியூருடையான் ஆதித்தன் தாமோதரந் | 1229/11 |
| அதியசசோழ விழுப்பரையன் | 1203/13 |
| அதிராஜேந்திர தேவர் | 1191/2 |
| அப்பாசாவாசாரி | 1141/7 |
| அபிமான பூஷண வேளான் | 1138/3 |
| அம்பலத்தாடி பண்டாரம் | 1151/1 |
| அமணியன் | 1199/24 |
| அரசு பேறு | 1152/3,1162/4 |
| அரசூர் | 1130/3 |
| அரசூர் கௌசிகன் நாராயணன் வாசுதேவந் | 1130/3 |
| அரிசி | 1206/33 |
| அறிஞ்சய பேராற்றின் | 1206/10 |
| அரும்பாக்கிழான் அரையன் | 1189/13 |
| அருமொழி தேவபுரம் | 1197/4 |
| அருமொழிதே வவதி | 1159/21 |
| அருவிமனை | 1232/3 |
| அருளாளக் கிரமவித்தன் | 1232/3 |
| அவனி ஆளப்பிளந்தான் தூம்பு | 1146/4 |
| அழகிய சீய நல்லூர் | 1111/1,1109/2,1112/1 |
| அழகிய ராய பல்லவரையன் | 1114/5 |
| அள்ளுக்காரர் | 1125/10 |

| சொல் | தொடர்எண் |
|---|---|
| அளவுகோல் | 1121/1 |
| அன்னம அரசய்யன் | 1108/1 |
| அன்னியூர் | 1122/2,1123/4 |
| ஆடவல்லான் சோழங்கன் | 1115/3 |
| ஆதிச்ச முதலியார் | 1125/1 |
| ஆயம் | 1108/2, 1160/5, 1164/4, 1190/13 |
| ஆலம் வரி | 1108/3 |
| ஆவணக்களி | 1191/8 |
| ஆள் அமஞ்சி | 1162/4, 1190/10 |
| ஆனைக்கவுண்டர் | 1141/4 |
| ஆனைச்சாலை | 1190/9 |
| இஞ்சி | 1190/7 |
| இடங்கை வரி | 1108/2 |
| இடையாறன் திருமறுமார்பன் வணிகப் புரந்தரன் | 1197/4 |
| இராயப்பன் | 1187/14 |
| இருக்கு வேளார் | 1191/8 |
| இலாஞ்சனைப் பேறு | 1190/10 |
| இறைத்திரவியம் | 1191/7 |
| இறையிலி | 1142/31,1143/3,1159/20, 1164/5,1166/3 |
| இறையிழிச்சி | 1117/1 |
| இறை வினியோகம் | 1190/11 |
| இனவரி | 1184/4, 1195/6 |
| இஷப தேவர் | 1198/5 |
| ஈழத்தரையன் | 1209/6 |
| உக்கிர மூற்தி ஆசாரி | 1141/7 |

உண்ணாழிகைப் பெருமக்கள் 1213/7
உத்தம சோழச்சேரி 1203/26
உத்தரங்கிழான் அப்பன் அம்மை ஆழிவிரன் 1197/4
உபாதி சோடி 1101/4
உமை ஒரு பாகத்தாடும் பெருமாள் 1219/4
உமையாண்டாந் 1126/4
உரிமாறாயம் 1204/9
உலாவி பரிமாறுவர் வரி 1190/13
உழவு காணி 1211/43
உழவுக்குடி 1214/11
உழுவார் 1191/9
ஊக்குத் தாயவு 1195/7
ஊர்க்கணக்கு 1197/5
ஊர் வாரியம்பெருமக்கள் 1227/2, 1229/12
எண்ணை 1192 /X3
எந்தியா நாயக்கர் 1125/2
எள்ளு 1190/8
ஏரி 1146/3, 1165/6
ஏரிகிழான் தீரன் அழிக்காடன் 1118/1X-2
ஏரிமீன் 1195/5
ஏரிமீன் பாட்டம் 1190/9
ஏழிசை மோகன் 1101/1,1104/3, 1106/3,1102/1, 1107/3
ஓலை எழுத்துப் பேறு 1132/8
ஓலைக் குற்றம் 1159/34
கட்டாயம் 1152/3
கடமை 1132/5
கடைக்கூட்டிலக்கை 1190/11
கடைப்பெருவழி 1132/3
கண்மாளர் 1152/3, 1171/9
கணக்குப் பிள்ளை 1150/3
கணக்கெழுதுவான் 1216/3
கமுகு 1190/8
கயிறூர் அய்யன் 1127/5
கருப்புழான் அருமொழிதேவன் நேமிநாதன் 1197/5
கரும்பு 1190/7
கலிங்கு 1146/6
கழஞ்சு 1182/11, 1206/6
காசாயம் 1195/5
காசாய வற்கம் 1132/11
காசு கடமை 1190/8
காணிக்கை 1132/6,1152/3
காணியாட்சி 1124/3
காத்திகைப் பச்சை 1190/11
காமன் வாய்க்கால் 1127/2
காரிய வாராட்சி 1132/7
கால் பணம் 1088/7
காலிங்கராயன் திருமண்டபம் 1131/2
காளம் 1087/6
கிராம காரியம் திருத்ததுகின்ற கூட்ட பெருமக்களோம் 1214/7
கீழ்ப்பணி செய்யும் மாணி 1216/2
குசவர் 1216/3
குடிக்கோல் 1087/1
குடிநீங்கா தேவதானம் 1186/3
குணமே நகைப் பேரேரி 1192/III-2

குதிரைப் பந்தி 1190/9
குந்தவைவதி 1232/2
குருகுலராயந் 1209 /6
குலசேகரத் தேவர் 1138/2
குளவடை 1178/17, 1190/12,
குறுணி 1192/2
கூத்தந் பொற்கேசந் 1213/7
கூற்றிலக்கை 1190/11
கூற்றுவரி 1190/12
கெருட கம்பம் 1171/6
கேரள சிங்க வளநாட்டு 1159/15
கைக்கோளர் 1150/3,1159/16,1198/3
கைமணி 1087/6
கொல்லன் 1161/4
கொழுந்து 1190/7
கோதண்டம் வதி 1133/2,1134/2
கோதண்டராமன் சந்தி 1190/3
கோப்பெருஞ் சிங்கன் 1154/3
கோமுட்டி செட்டி 1150/2
கோயில் கணக்கு வீரப்பெருமாள்1204/11
கோவில் கணக்கன் 1158/3,1159/13
கோவில் தானத்தார் 1190/3
கோற்கூலி 1114/6
சக்கரை 1216
சந்தி விளக்கு 1098/27, 1118/2
சந்து விக்கரமப்பேறு 1190/10
சபையார் 1158/7
சாத்துப்படி 1184/4,1190/4
சாதம் 1104/15
சாமவேதம் 1216/5
சாலா போகம் 1214/10
சாலை 1216/3
சிங்கப்ப நாயக்கர் 1122/3
சிங்கம் பொருதவளநாட்டு 1212/2
சித்திர கூடத்து 1211/19
சித்திரை சதைய திருநாள் 1214/9
சித்திரை விஷு 1192/13
சியாம் பிள்ளை நயிநார் 1090/1
சிறுகாலை சந்தி விளக்கு 1192/6
சுக்கு 1192/3
சுந்தர பட்டன் 1133/3
சுப்பிரமணு ந் பட்டர் 1079/4
சுரவி மேய்க்கும் மந்றாடி 1213/6
சூரகொடியான் 1142/38
சூரப்ப நாயக்கர் அய்யன் 1147/1-4
சூரியனார் ராஜராஜச் சம்புவராயன் 1218/11
சூலவரி இரேகை 1101/2,1107/3
செக்கிறை 1190/9
செக்குக் கடமை 1195/5
செகனாத பட்டர் 1093/1
செங்கழுனீர் 1190/7
செட்டிறை 1190/9
செயந்தாங்கி சதுர்வேதி மங்கலம் 1130/4
செழிய கங்க நல்லூர் 1142/23
சேதாங்கி விண்ணகர் 1082/3
சேனை நரசிங்க பன்மன் 1126/5
சேனை வாணியஞ் செய்வார் 1216/7

சேஷங்க நல்லூர் 1141/4
சொக்கச் சீயன் 1126/2
சொக்கர் ரெட்டியார் 1175/5
சோளேஷர சிங்க
மூவேஷ வேளான் 1209/5
தச்சன் 1161/4
தட்டான் 1161/4
தம்மு நாயக்கர் 1108/7
தயிரமுது 1216/10
தலையாரி 1160/5
தலைவாய் நல்லூர் 1184/2, 1186/5
தவப்பழி 1197/4
தறிக்கடமை 1164/4,1178/16
தாமல் வசவையா முதலியார் 1122/3
தானப்பணம் 1195/6
தியாக சமுத்திரப் பல்லவரையன் 1114/4
திருக்காவணம் 1082/2
திருகாமகோட்டி நம்பியார் 1176/1
திருக்குத்தி விளக்கு 1098/29
திருக்கொடிப் புடவை 1206/IV-4
திருச்சித்திர கூடம் 1231/4
திருச்சிற்றம்பலமுடையானான
இருங்கோளன் 1116/11
திருச்சின்னம் 1105/4
திருச்சுண்ணம் 1216/3
திருச்சூலதாபரம் 1197/2
திருச்சென்நடை 1082/5,1087/2, 1088/4
திருந்தாவாநக்குடி 1192/5
திருநாராயண வாக்கால் 1223/4
திருநீற்றுச் சோழமங்கலம் 1095/2
திருப்பணி 1108/3, 1123/5, 1138/2
திருப்பதியம் விண்ணப்பஞ்
செய்வார் 1216/5
திருப்பயங்கேணி முட்டம் 1099/7
திருப்பள்ளித் தாமம் 1192/3
திருப்பள்ளியறை நாச்சியார் 1158/5
திருப்பனங்காடு 1189/11
திருமடை விளாகம் 1142/30, 1186/4, 1198/3
திருமந்திரவோலை 1209/5
திருமாலை 1104/15
திருமுகப்படி 1120/3
திருமுகம் 1203/16
திருமேனி 1111/1
திருவக்கறை 1141/6
திருவாசல் 1198/6
திருவாசிகை செய்வான் 1192/5
திருவாமாத்தூர் 1161/1
திருவாய்பாடி ஆழ்வார் 1080/6, 1203/10
திருவாராதனை 1117/5,1214/10, 1192/4
திருவாழிக்கல்லு நாட்டி 1112/4
திருவிடையாட்டம் 1111/2, 1112/3, 1172/17
திருவிழாப்புறம் 1114/6
திருவு஌வம் 1214/9
திருநாமக்காணி 1140/11,1159/20, 1164/4,1172/20,1177/2
தூம்பு 1202/7

தெங்கு 1190/7
தெலுங்கு குல கால நல்லூர் 1234/2
தென்னை மரத்து வரி 1152/4
தேவகன்மி 1158/3, 1159/13
தேவதானம் 1123/7,1136/3, 1186/2, 1187/8
தொண்டையந்தார் வேந்தன் 1181/1
நகரம் 1137/3
நடுவில் திருமுற்றம் 1212/2
நந்தி விக்கிரமப் பருமர் 1182/2
நரேந்திரப் போத்தரையன் 1181/2
நரசிங்க இராச உடையார் 1108/3
நல்எருது நற்கடா 1195/6
நல்எருது நற்பசு 1132/10
நல்வழி காணிக்கை 1160/5
நல்லப்ப ரெட்டிப் பாளயம் 1096/8
நாகம நாயக்கர் 1124/2
நாச்சியார் 1158/6, 1159/17
நாட்டு வினியோகம் 1190/10
நிருப தொங்கச் செந்தாங்கி சதுவே~தி 1157/III-2
நீலி 1202/1
நுளம்பாதராயன் 1209/6
நெற்கடமை 1190 /8
பங்குனி திருநாள் 1162/3
பசுபதி பண்டாரம் 1151/2
பஞ்சவன் மாதேவிச்சேரி 1203/28
படைவீட்டு உசாவடி 1101/2, 1107/2, 1110/2
பண்டாரத்தார் 1211/21
பதினெட்டு நாட்டு ஸ்ரீவயிஷ்ணவர் 1232/4
பரமஸ்வாமி 1082/5-B/4
பரவை பாக்கம் 1082/4
பரவைபுரம் 1189/10,1191/8,1195/3
பலா 1190/7
பவித்ர மாணிக்க நல்லுர் 1206/III-4
பழந்தேவதானம் 1190/5
பற்றுமுறி 1204/7
பாகல் 1190/8
பாடி காவல் 1190/12
பயிர்க்கடமை 1190/9
பாலமுது 1216/10
பாலமுழான் திருமறுமார்பன் பெரிய பிள்ளை 1197/5
பிடாகை 1088/3, 1098/14, 1138/4, 1167/4, 1186/5
பிடாரி 1133/3, 1134/4
பிறமாணம் 1143/3
புத்துர் மாசிலாமணி
ஆட்க்கொண்டான் பட்டன் 1084/3
புழைக் கடை 1235/4
புளிங்கறியமுது 1216/4
புன்செய்க் கடமை 1190/9
பூச்சுப்படி 1159/18
பூதத்துழான் சுவாமிகள் பெரியபிள்ளை 1197/5
பெண்ணை 1154/6
பெருங்காவிதி 1080/9,1215/5

பெருங்குறி பெருமக்களோம் 1080/6, 1082/2, 1086/3, 1208/43, 1221/2

பெருவிலை 1159/14

பெலிபீடம் 1198/6

பேர் கடமை 1164/4, 1195/6

பேராயம் 1125/8

பொத்தகப்படி நிலம் 1209/3

பொதுமக்கள் 1195/6

பொருள்ச் சிலவோலை 1080/7,1159/27, 1204/8

பொருள் மாவறுதி1080/7,1159/27,1127/4

பொலி ஊட்டு 1189/18,1232/4

பொன்வரி 1132/6

பொன்னம்பலக் கூத்தநான தொண்டைமானார் 1189/13

மகண்மை 1132/11, 1190/13

மங்கல வீதி 1191/6

மஞ்சள் 1190/7

மடப்புறம் 1156/3, 1206/4

மணகுடை மலைப் பெருமாள் புத்திரன் அழகி நயினார் 1204/4

மணிச்சேரி 1226/V-4

மணிமகுட சித்திர கூடம் 1211/18

மதகு 1146/7, 1157/4

மன்றாடி 1231/2

மரவடை 1178/17, 1190/12, 1195/5

மழவராயந் 1209/6

மாடாபத்தியம் 1211/24

மாலைக்காரன் 1192/X-8

மாவடை 1178-17, 1190-12, 1195/5

முக்கன் திறப்பான் 1142/39

மூன்றுகுடி கண்மாளர் 1161/II-2

யஜுர்வேதம் 1216/5

யாம சாலை 1192/6-3/2

ராஜநாராயணன் சம்புவராயர் 1199/2

ராஜேந்த்ர சோழன் சாலை 1216/3

வங்கிப்புறத்து நாராயணக் கிரமவித்தன் 1232/3

வண்ணக்கன் 1192/6,1197/4

வல்லவராயன் வாய்கால் 1167/5

வழுதிலம்பட்டு 1165/3

வளஞ்சியர் 1216/8

வாசகப்பழுது 1204/9

வாசல் வரி 1142/19,1152/4

வாஞ்சியூர் கிழவந் உள்ளக்கொண்டாந் பஞ்சநெதி வாணண் 1209/4

வாடா ஒட்டு 1204/6, 1211/44

வாஸுதேவ வாய்க்கால் 1191/5

வாலவரி 1108/2

வாவலூர் 1149/2,1164/7

வாழை 1190/7

விடு[ர்]ருடையான் கண்ணுடைய விரட்டன் கருவுணாயகன் 1197/5

வியாபாரஞ் செய்யும் ஸ்ரூஹணரும் 1216/8

விலைத் திரவ்வியமும் 1191/7

விலையாவணம் 1128/3,1191/10

விழிஞத்தரையந் 1209/6

விழுப்புரம் 1096/3, 1162/2, 1164/4

வீரநாராயண பேரேரி 1080/3
வீரப்பெருமாள் 1204/11
வீரபுகூ நாயினார் 1153/1
வீரமுஷ்டிகள் 1153/7
வெங்கடாத்திரி நாயக்கர் 1210/5
வெட்டி அமஞ்சி 1112/2
வெட்டி வரி 1195/6
வெண்கலக் கைம்மணி 1157/2
வெண்ணைக் கூத்தர் 1216/9, 1228/8
வெள்ளிக்கிழமை சந்தை 1125/5
வெற்றிலைப் பற்று 1216/4
வேள் ஏந்தல் 1108/3

க்ஷ

க்ஷூழவித்தன் 1231/7

ங

ஙகூபாணி 1080/9

ஜ

ஜநக்காணி 1209/4
ஜலவூதிஷை 1221/3,1222/6,1223/3

ஜா

ஜாதகஉக்ஷிணை 1216

ஸ

ஸூாஹூ[ம]ணி 1099/14

உ

உதூஷந் 1080/9, 1215/5, 1224/12, 1226/4, 1231/7
உஹாசாஸ்தா 1127/2, 1128/2, 1129/3
உஹாந்கள் 1191/3
உஹாஸஹைஹயோம் 1087/4, 1156/2, 1159/12, 1228/3

ஶ

ஶத்துருமல்லேஶ்ஶுராலையம் 1180/3, 1181/8

ஷ

ஷஹைவிலை 1232/4
ஷேநாவதிகள் 1191/3

ஸ்ரீ

ஸ்ரீ அருமொழி தேவப்பேரேரி 1216/11
ஸ்ரீ மாயேஶ்ஶூ கண்காணி 1116/7
ஸ்ரீ மும்முடி சோழ மண்டபம் 1208/45
ஸ்ரீ ராஜகேஸரி சேரி 1214/12
ஸ்ரீ மும்முடி சோழசேரி மஹாஷன் 1215/5
ஸ்ரீ ராஜராஜ விண்ணகர் ஆழ்வார் 1221/3



ISBN 978-81-944246-8-0

9 788194 424680